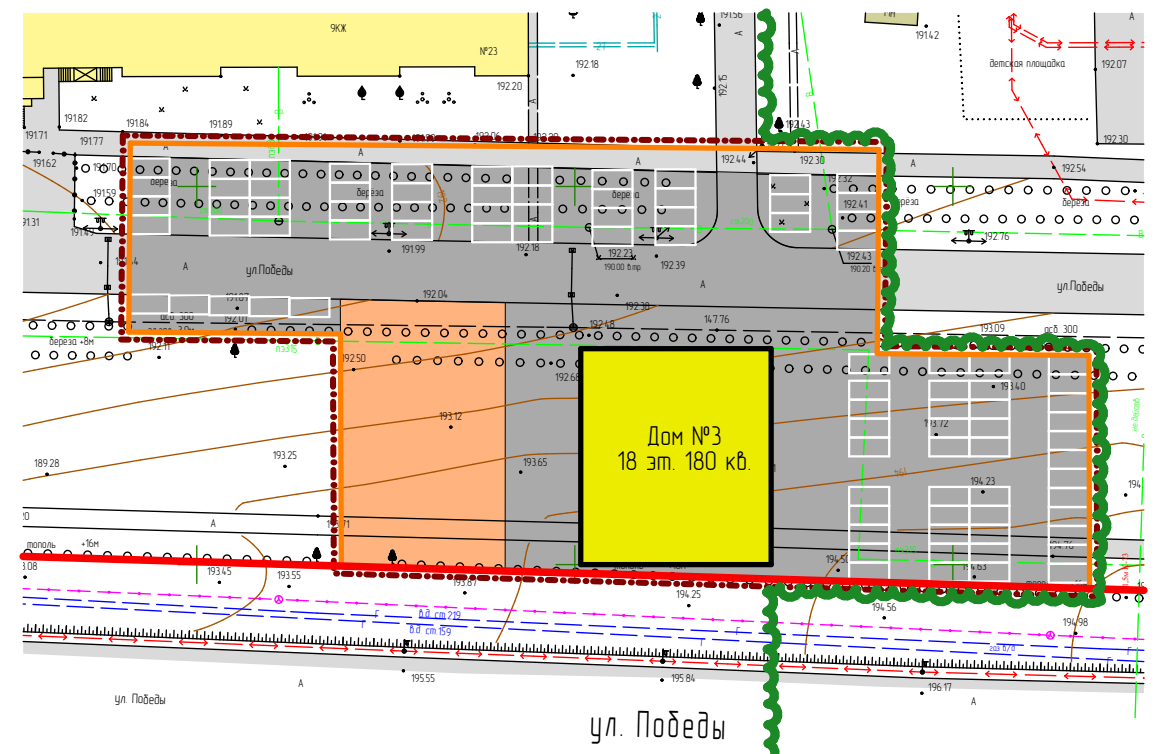
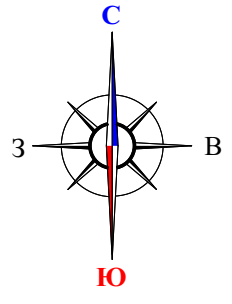
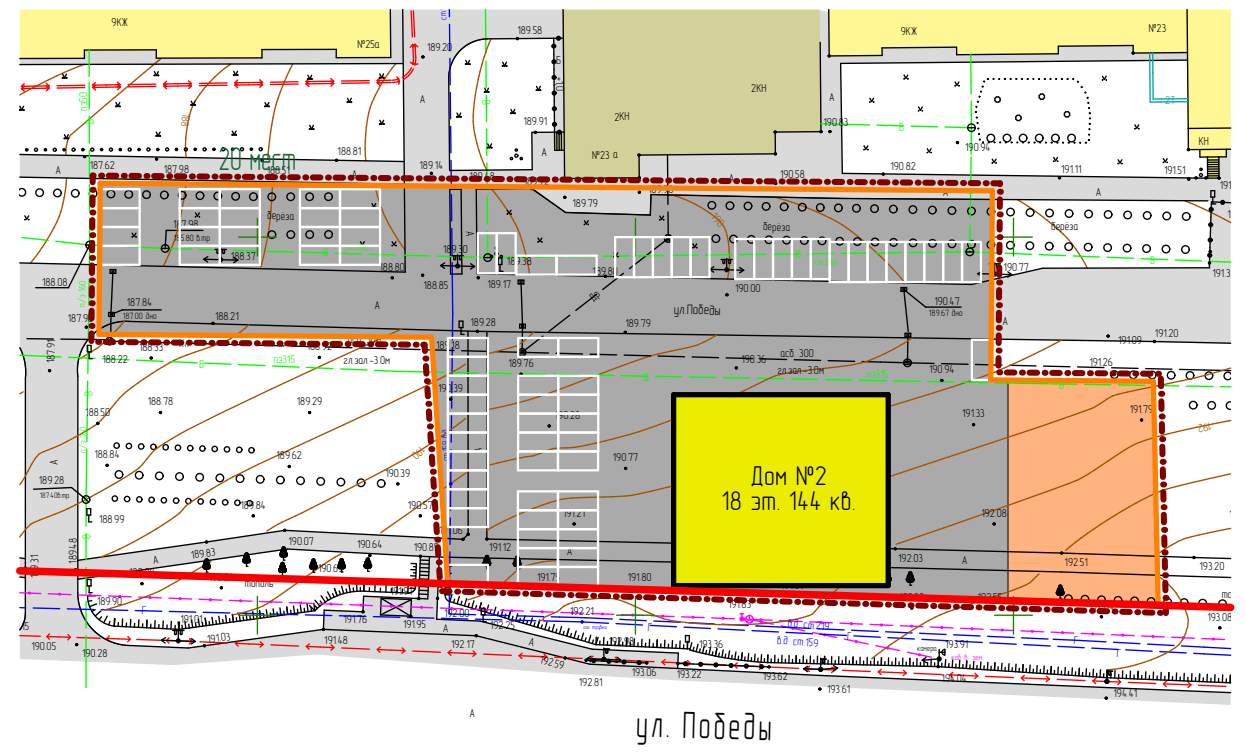
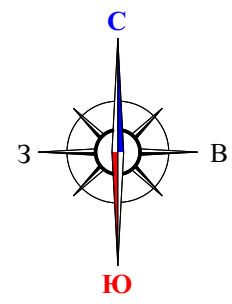
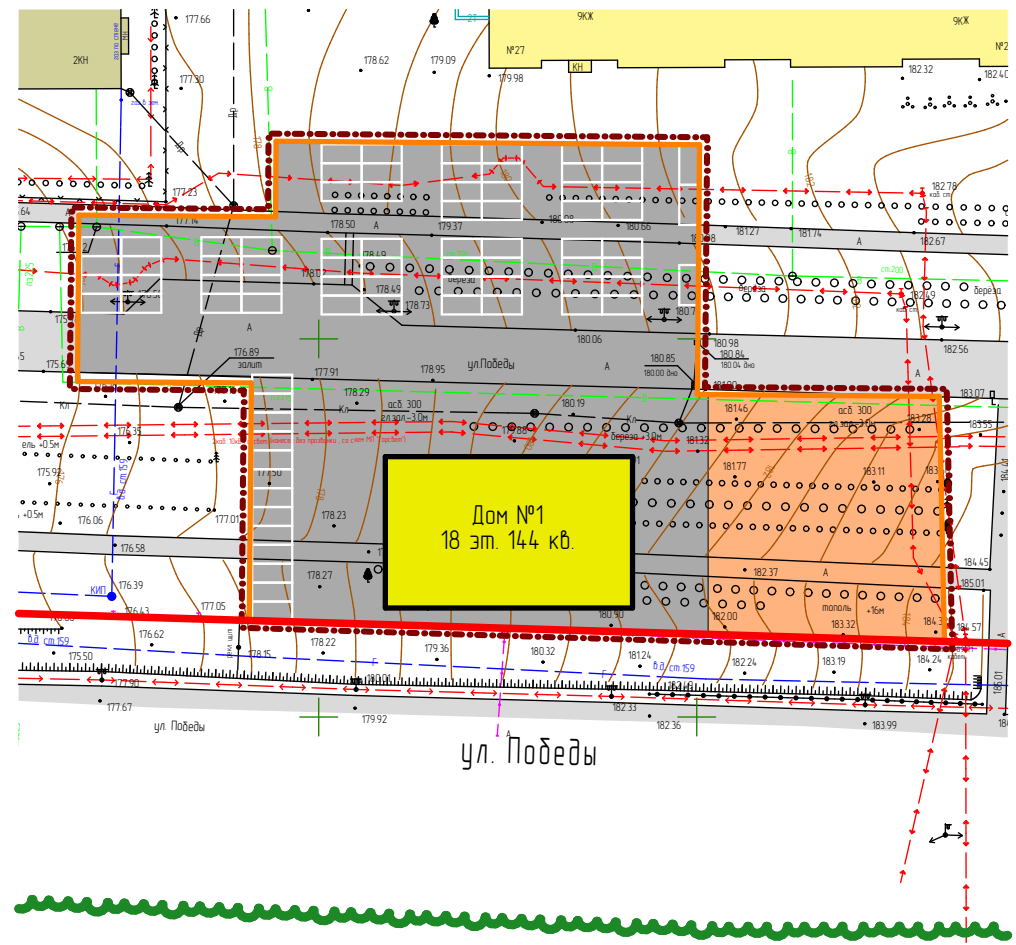
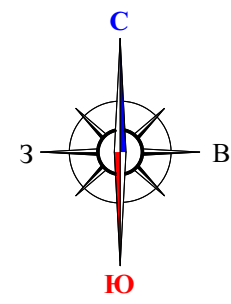


| Условные обозначения:                   |  |
|---|--|
| Границы:                                |  |
|   | - граница территории, в отношении которой осуществляется подготовка проекта планировки       |
|   | - граница существующего элемента планировочной структуры                                     |
|   | - существующие красные линии   |
|   | - граница зоны планируемого размещения объектов капитального строительства местного значения |
| Существующие объекты:                   |  |
|   | - существующие нежилые здания и сооружения   |
|   | - существующие жилые здания  |
| Проектируемые объекты:                  |  |
|   | - проектируемый многоквартирный жилой дом  |
| Существующие территории:                |  |
|   | - существующее асфальтобетонное покрытие   |
| Проектируемые элементы благоустройства: |  |
|   | - проектируемая твердое покрытие из асфальтобетона   |
|   | - проектируемые парковки   |
|   | - проектируемые элементы двора благоустройства   |



Примечание

Линия отступа от красной линии совпадает с красной линией квартала

|           |              |      |        |         |      |   |      |    |  |      |        |
|-----------|--------------|------|--------|---------|------|---|------|----|--|------|--------|
|           |              |      |        |         |      | 66/2021-ПП  |      |    | ГП   |      |        |
| Изм.      | Кол.ч.       | Лист | № док. | Подпись | Дата | внесение изменений в документацию по планировке территории по ул. Победы 2 г.Саранск.<br>в части изменения планировки территории, проект планировки территории, проект межевания территории, земельных участков с кадастровыми номерами<br>13.23.1002056.88, 13.23.1002056.89, 13.23.1002056.90, 13.23.1002056.91, 13.23.1002056.92, 13.23.1002056.94, 13.23.1002056.62, 13.23.1002056.63,<br>13.23.1002056.65, 13.23.1002056.66, 13.23.1002056.67 с целью размещения многоквартирных жилых домов |      |    |  |      |        |
| Н. контр. | Ланкина Ю.А. |      |        |         |      | Основная часть проекта планировки территории  |      |    | стадия   | лист | листов |
| Инженер   | Асташев М.А. |      |        |         |      | РП  | ПП-1 | 12 |  |      |        |
|           |              |      |        |         |      | Чертеж планировки территории<br>М 1:1 000   |      |    | ООО "Региональный научно-исследовательский информационный центр" |      |        |