

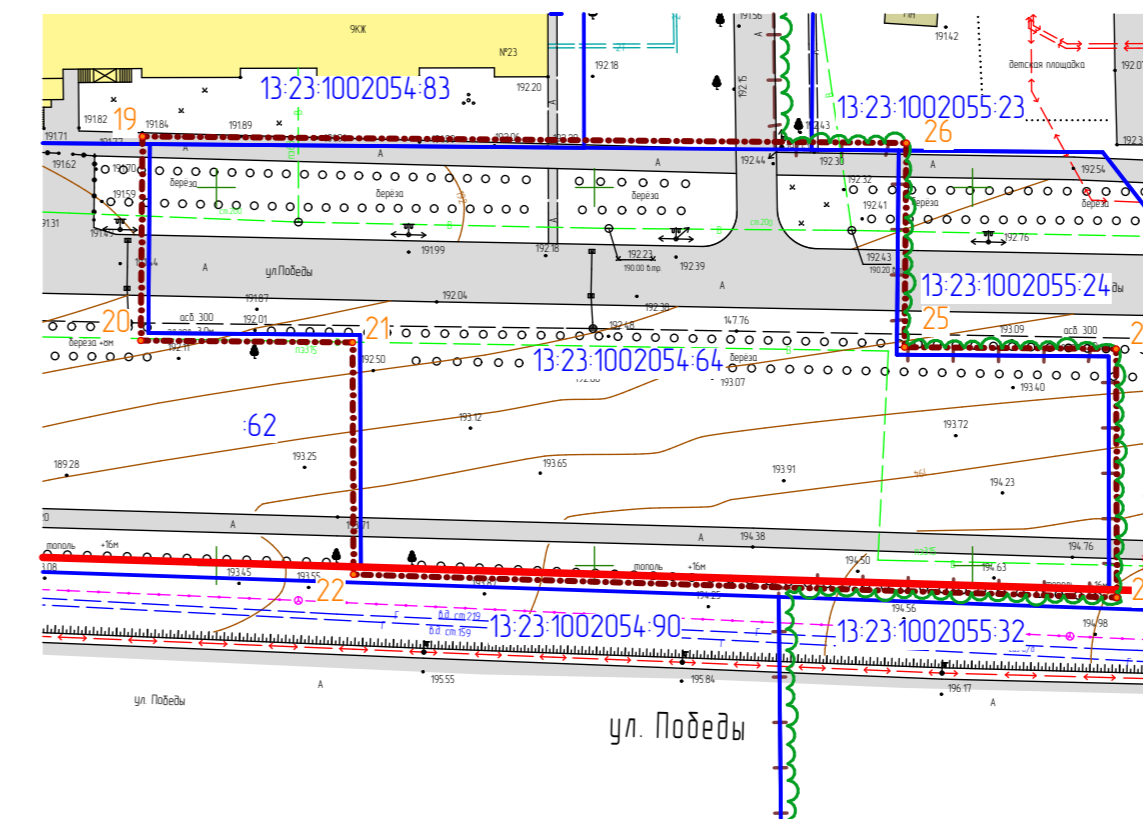
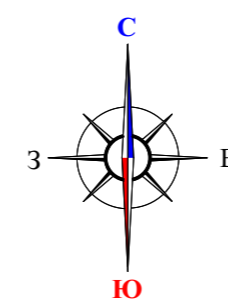
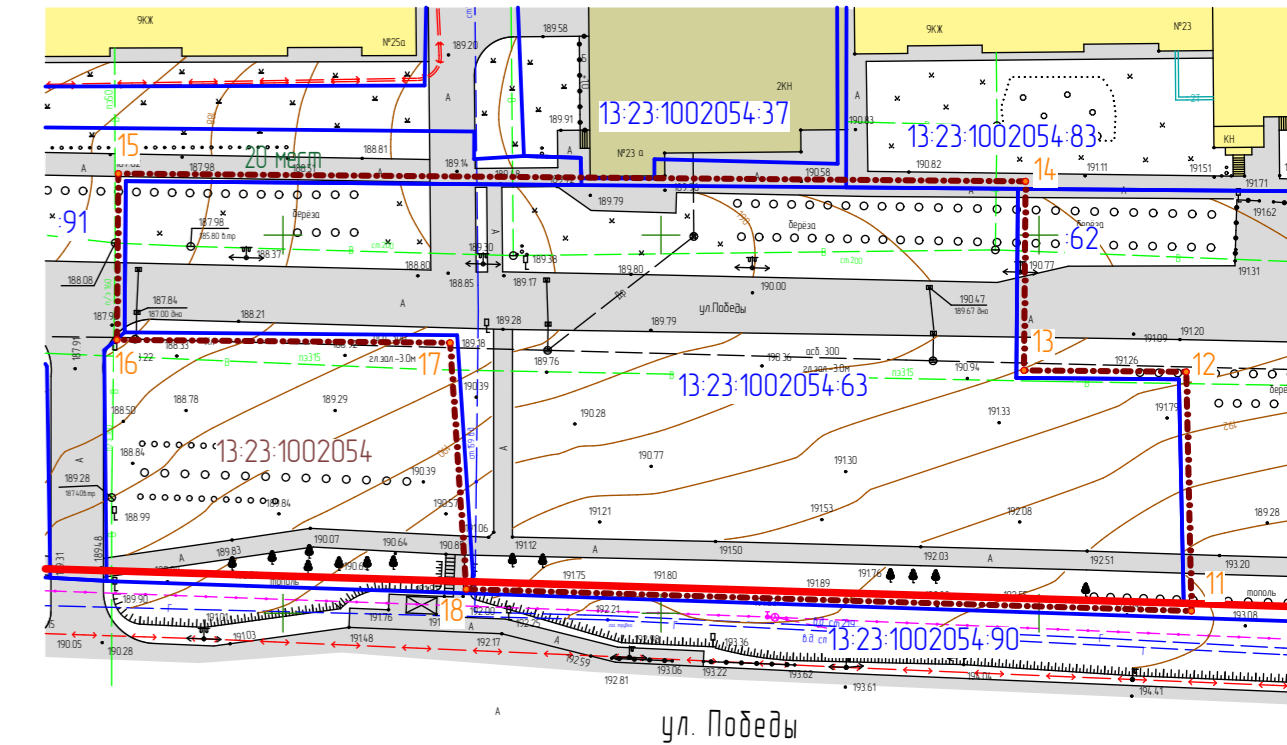
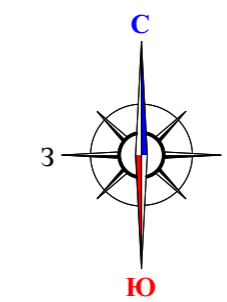
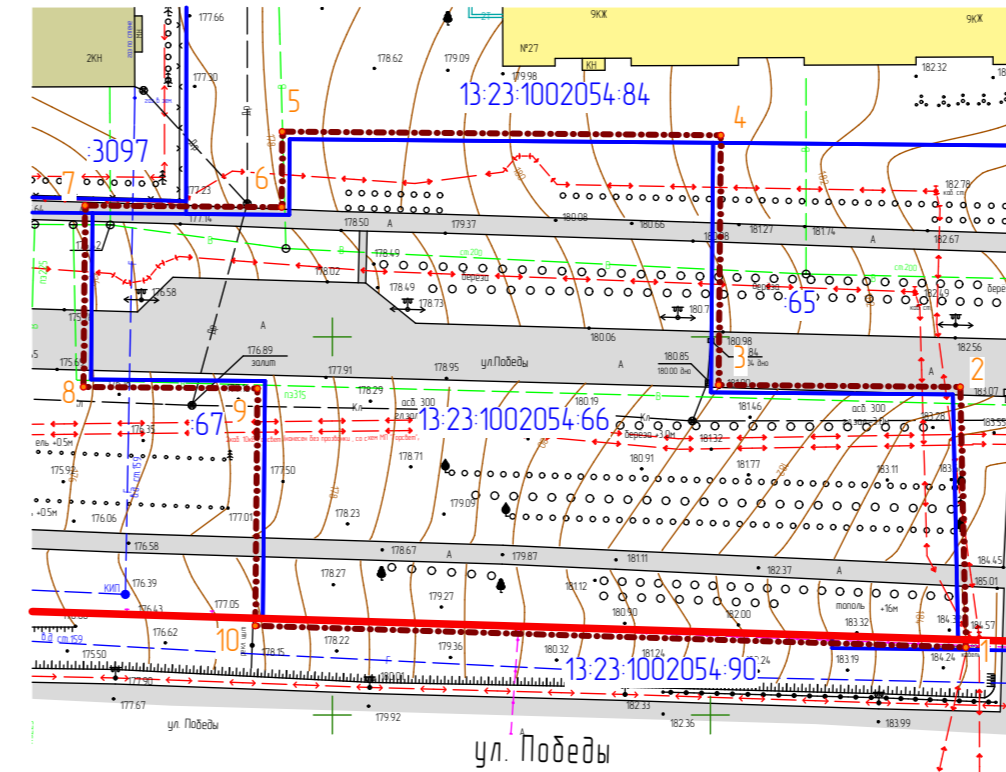
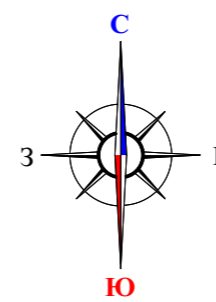
| Условные обозначения: | |
|--------------------------|---|
| Границы: | |
| | - граница проектируемой территории |
| | - существующие красные линии |
| | - граница земельных участков зарегистрированных в едином государственном реестре недвижимости |
| | - граница существующего элемента планировочной структуры |
| 33 | - кадастровый номер земельного участка |
| 13:23:1109211 | - номер кадастрового квартала |
| Существующие территории: | |
| | - существующее асфальтобетонное покрытие |
| Существующие объекты: | |
| | - существующие нежилые здания и сооружения |
| | - существующие жилые здания |
| | 17 - поворотные точки границ проектируемой территории |

Перечень координат характерных точек границ территории, в отношении которой утвержден проект межевания

| № точки | Координата X | Координата Y | № точки | Координата X | Координата Y |
|---------|--------------|--------------|---------|--------------|--------------|
| 1 | 394.658.95 | 1286633.79 | 14 | 394.707.11 | 1286898.22 |
| 2 | 394.693.38 | 1286633.06 | 15 | 394.708.14 | 1286778.22 |
| 3 | 394.693.65 | 1286601.09 | 16 | 394.686.15 | 1286778.04 |
| 4 | 394.726.66 | 1286601.38 | 17 | 394.685.77 | 1286822.10 |
| 5 | 394.727.15 | 1286543.37 | 18 | 394.653.19 | 1286824.24 |
| 6 | 394.717.15 | 1286543.30 | 19 | 394.706.75 | 1286940.22 |
| 7 | 394.717.38 | 1286517.29 | 20 | 394.679.76 | 1286939.99 |
| 8 | 394.693.38 | 1286517.08 | 21 | 394.679.51 | 1286968.00 |
| 9 | 394.693.18 | 1286540.09 | 22 | 394.648.83 | 1286968.12 |
| 10 | 394.661.80 | 1286539.80 | 23 | 394.645.78 | 1287069.08 |
| 11 | 394.650.29 | 1286920.16 | 24 | 394.678.65 | 1287069.00 |
| 12 | 394.681.92 | 1286919.48 | 25 | 394.678.88 | 1287041.01 |
| 13 | 394.682.11 | 1286898.01 | 26 | 394.705.88 | 1287041.25 |

Характеристика земельных участков, зарегистрированных в едином государственном реестре недвижимости

| № п/п | Кадастровый номер земельного участка | Вид права / Обременение | Правообладатель | Местоположение (адрес) участка | Категория земель | Существующий вид разрешенного использования | Площадь исходного участка, м² |
|-------|--------------------------------------|------------------------------|--|---|--------------------------|---|-------------------------------|
| 1 | 13:23:1002054-63 | Не зарегистрировано / Аренда | данные о правообладателе отсутствуют / Вильдяев Николай Витальевич | Российская Федерация, Республика Мордовия, городской округ Саранск, город Саранск, улица Победы, земельный участок 47 | Земли населенных пунктов | Многоэтажная жилая застройка (высотная застройка) | 5430 +/-25 |
| 2 | 13:23:1002054-64 | Не зарегистрировано / Аренда | данные о правообладателе отсутствуют / Вильдяев Николай Витальевич | Российская Федерация, Республика Мордовия, городской округ Саранск, город Саранск, улица Победы, земельный участок 43 | Земли населенных пунктов | Многоэтажная жилая застройка (высотная застройка) | 5564 +/-26 |
| 3 | 13:23:1002054-66 | Не зарегистрировано / Аренда | данные о правообладателе отсутствуют / Вильдяев Николай Витальевич | Республика Мордовия, г. Саранск, ул. Победы | Земли населенных пунктов | Многоэтажная жилая застройка (высотная застройка) | 5295 +/-25 |



Примечание

Линия отступа от красной линии совпадает с красной линией квартала

| | | | | | | | | |
|-----------|--------------|------|--------|---------|------------|---|------|--------|
| | | | | | 66/2021-ПП | | ГП | |
| Изм. | Колуч. | Лист | № док. | Подпись | Дата | <small>Внесены изменения в документацию по планировке территории по ул. Победы г. Саранск, в части изменения планировки территории, проект планировки территории, проект межевания территории земельных участков с кадастровыми номерами 13:23:1002054-88, 13:23:1002054-87, 13:23:1002054-89, 13:23:1002054-91, 13:23:1002055-24, 13:23:1002054-62, 13:23:1002054-63, 13:23:1002054-65, 13:23:1002054-66, 13:23:1002054-67 с целью расширения многоквартирных жилых домов.</small> | | |
| Н. контр. | Ланкина Ю.А. | | | | | стадия | лист | листок |
| Инженер | Астахов М.А. | | | | | РП | ПМ-3 | 12 |
| | | | | | | ООО "Региональный научно-исследовательский информационный центр" | | |