








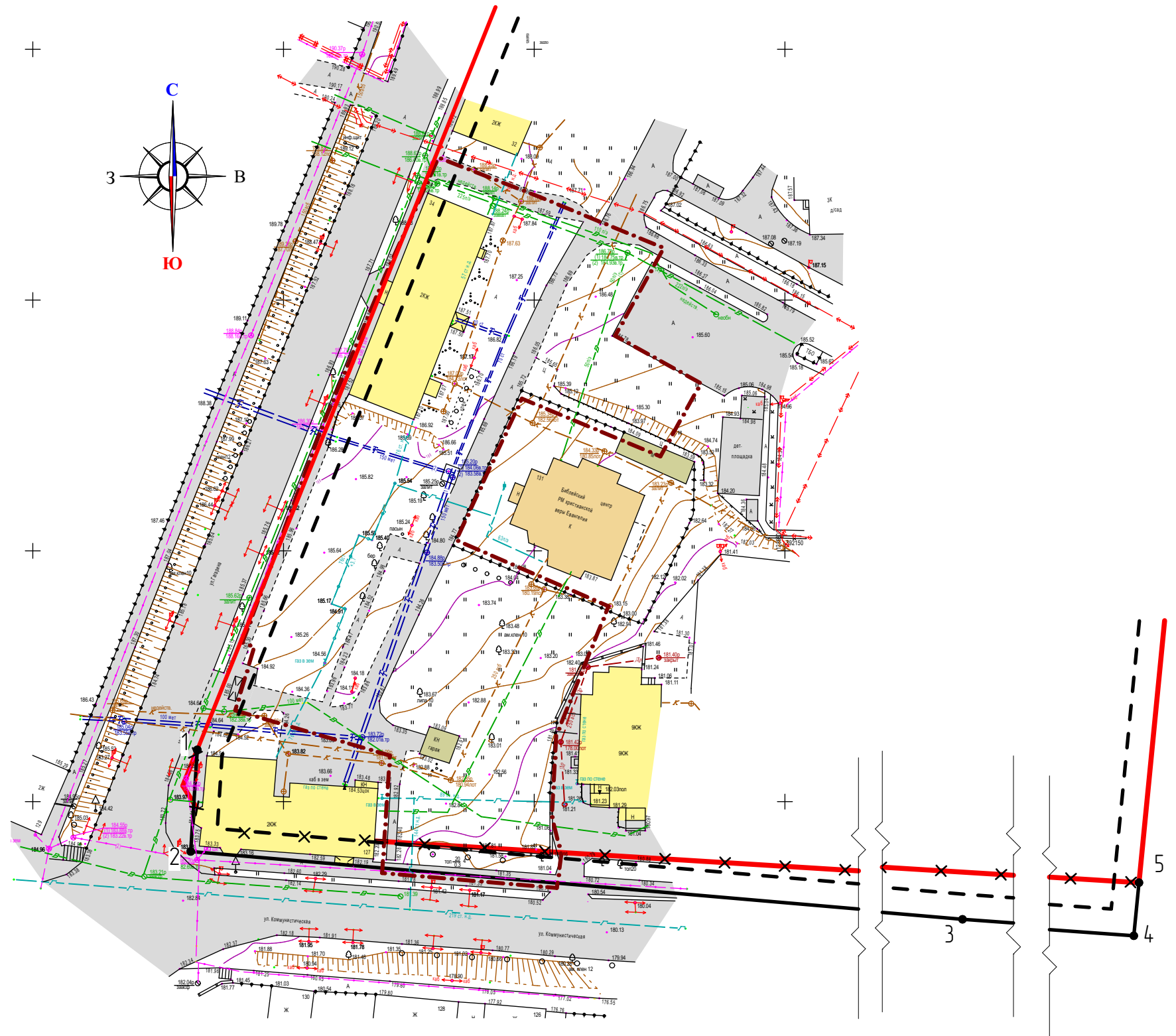




Условные обозначения:	
Границы:	
	- граница территории, в отношении которой осуществляется подготовка проекта планировки
	- существующие красные линии
	- устанавливаемые красные линии
	- устанавливаемые линии отступа от красных линий
Существующие территории:	
	- существующее асфальтобетонное покрытие
Существующие объекты:	
	- существующие нежилые здания и сооружения
	- существующие жилые здания
	- существующие культовые объекты
	2 - поворотные точки красных линий



№ точки	Координата X	Координата Y
1	392110.34	1289682.81
2	392090.06	1289681.49
3	392072.26	1289888.11
4	392063.85	1290004.22
5	392074.44	1290005.25

Изм.	Кол.уч.	Лист	№ док.	Подпись	Дата	52/2021-ПП ГП			
						ВНЕСЕНИЕ ИЗМЕНЕНИЙ В ДОКУМЕНТАЦИЮ ПО ПЛАНИРОВКЕ ТЕРРИТОРИИ ограниченной улицами Титова, коммунистическая, Газарина г. Саранска, включая проект межевания, в части изменения планировки территории (проект планировки территории, проект межевания территории), расположенной в районе жилых домов № 34 и № 36 по ул. Газарина г. Саранска, предназначенной для размещения многоквартирных жилых домов			
Н. контр	Ланкина Ю.А.					Основная часть проекта планировки территории	стадия	лист	листо́в
Инженер	Астахов М.А.						РП	ПП-2	12
Чертеж красных линий М 1:1000							ООО "Региональный научно-исследовательский информационный центр"		