
















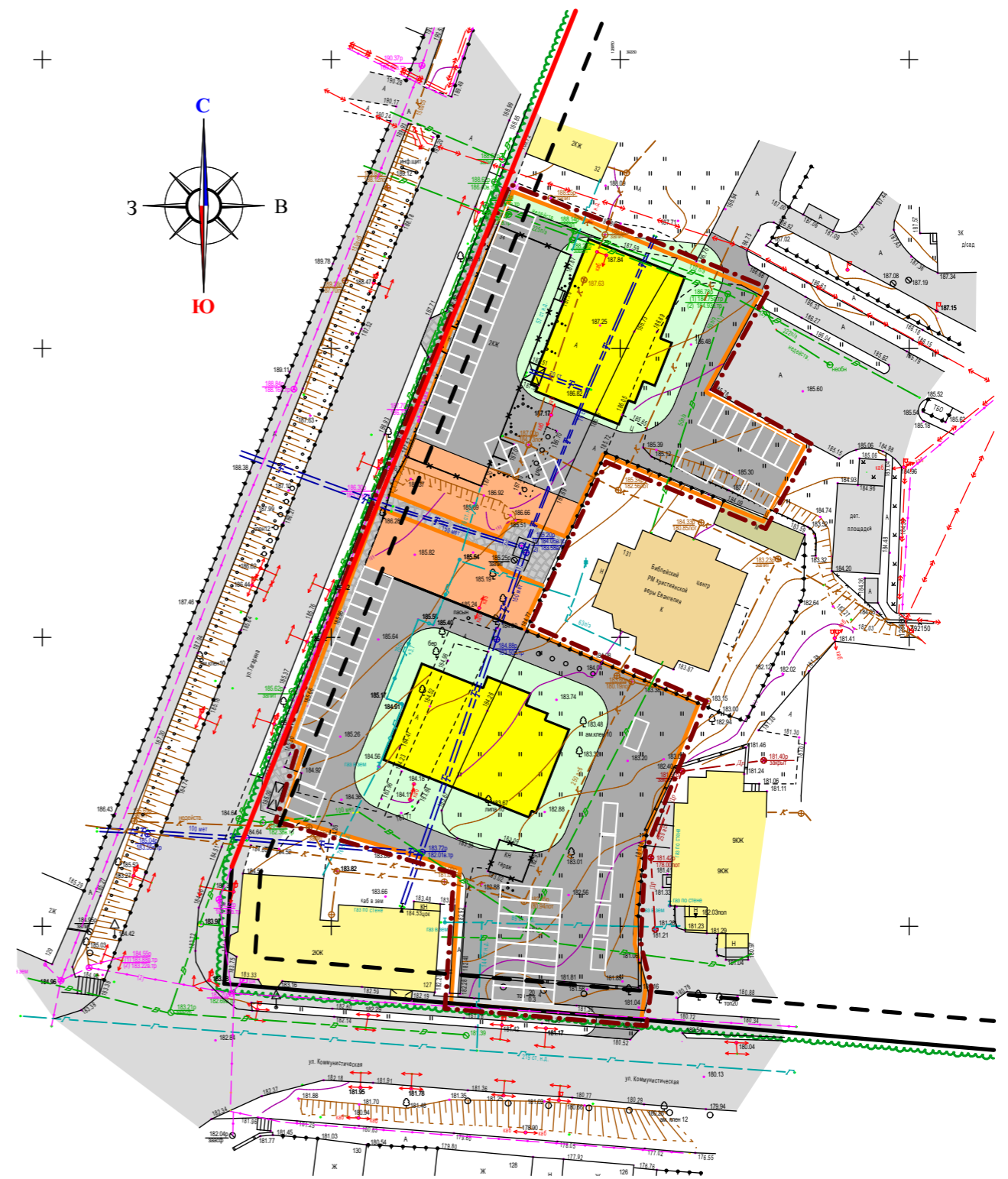




Условные обозначения:	
Границы:	
	- граница территории, в отношении которой осуществляется подготовка проекта планировки
	- граница существующего элемента планировочной структуры
	- граница зоны планируемого размещения объектов капитального строительства местного значения
	- существующие красные линии
	- устанавливаемые красные линии
	- устанавливаемые линии отступа от красных линий
Существующие объекты:	
	- существующие нежилые здания и сооружения
	- существующие жилые здания
	- существующие культовые объекты
Проектируемые объекты:	
	- проектируемый многоквартирный жилой дом
	- здания и сооружения подлежащие сносу
Существующие территории:	
	- существующее асфальтобетонное покрытие
Проектируемые элементы благоустройства:	
	- проектируемая твердое покрытие из асфальтобетона
	- проектируемые парковки
	- проектируемые гостевые парковки
	- проектируемые элементы дворового благоустройства
	- озелененные территории



						52/2021-ПП	ГП
Изм.	Кол.уч.	Лист	№ док.	Подпись	Дата	ВНЕСЕНИЕ ИЗМЕНЕНИЙ В ДОКУМЕНТАЦИЮ ПО ПЛАНИРОВКЕ ТЕРРИТОРИИ ограниченной улицами Титова, коммунальная, Гагарина г. Саранск, включая проект межевания, в части изменения планировки территории (проект планировки территории, проект межевания территории), расположенной в районе жилых домов № 34 и № 36 по ул. Гагарина г. Саранск, предназначенной для размещения многоквартирных жилых домов	
Н. контр	Ланкина Ю.А.					Основная часть проекта планировки территории	стадия РП
Инженер	Астахов М.А.						лист ПП-1
						Чертеж планировки территории М 1:1 000	лист 12
							ООО "Региональный научно-исследовательский информационный центр"