





Проектируемая территория

Условные обозначения:

Границы:	
	- проектируемая территория, в отношении которой осуществляется подготовка проекта планировки
	- граница существующего элемента планировочной структуры

						60/2021-ПП ГП			
Изм.	Колуч.	Лист	N док.	Подпись	Дата	ВНЕСЕНИЕ ИЗМЕНЕНИЙ В ДОКУМЕНТАЦИЮ ПО ПЛАНИРОВКЕ ТЕРРИТОРИИ, ограниченной проспектом 70 лет Октября, ул. Ухтомского, ул. Цюльковского, пер. Иркутский, ул. Волгоградская, ул. Косарева г. Саранска, включая проект межевания, в части изменения планировки территории (проект планировки территории) земельного участка с кадастровым номером 13:23:1101204-255, расположенного в районе пр. 70 лет Октября г. Саранска			
N контр.	Ланкина Ю.А.					Материалы по обоснованию проекта планировки территории	стадия	лист	листов
Инженер	Тюрин М.В.						РП	ПП-2	7
						Схема расположения элемента планировочной структуры в системе ранее разработанного проекта планировки территории М 1 : 5 000	ООО "Региональный научно-исследовательский информационный центр"		