













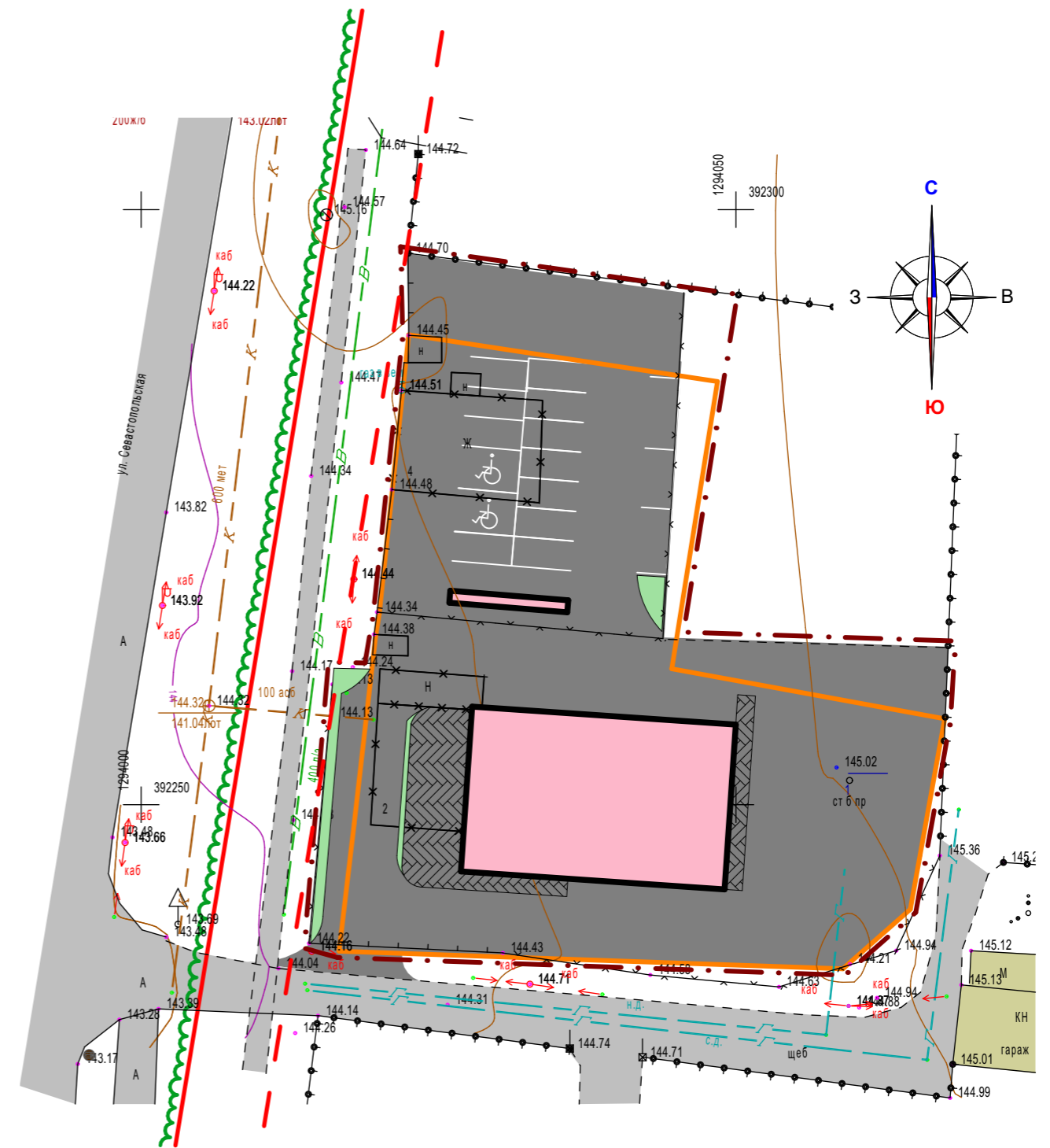




Условные обозначения:	
Границы:	
	- граница территории, в отношении которой осуществляется подготовка проекта планировки
	- граница зоны планируемого размещения объектов капитального строительства местного значения
	- граница элемента планировочной структуры
	- существующие красные линии
	- линии отступа от красных линий
Существующие территории:	
	существующее асфальтобетонное покрытие
Проектируемые элементы благоустройства:	
	- проектируемое покрытие из асфальтобетона
	- проектируемое покрытие из брусчатки
	- проектируемое озеленение территории
	- проектируемые парковки
Существующие объекты:	
	- существующие нежилые здания и сооружения
	- существующие жилые здания
Проектируемые объекты:	
	- объекты общественного питания
	- здания и сооружения подлежащие сносу



						13/2021-ПП			ГП	
Изм.	Кол.уч.	Лист	N док.	Подпись	Дата	Внесение изменений в документацию по планировке территории, ограниченной проспектом 70 лет Октября и улицами Косарева, Волгаградская, Севастопольская г. Саранска, включая проект межевания, в части изменения планировки территории (проект планировки территории, проект межевания территории) земельного участка, расположенного в районе ул. Севастопольская г. Саранска				
						Основная часть проекта планировки территории		стадия	лист	листо́в
N. контр		Ланкина Ю.А.						РП	ПП-1	9
Инженер		Асташов М.А.						ООО "Региональный научно-исследовательский информационный центр"		
							Чертеж планировки территории			
							М 1: 500			