




Проектируемая территория

Условные обозначения:	
	Границы:
	- проектируемая территория, в отношении которой осуществляется подготовка проекта планировки
	- граница элемента планировочной структуры

						68/2021-ПП			ГП		
Изм.	Кол.уч.	Лист	N док.	Подпись	Дата	ВНЕСЕНИЕ ИЗМЕНЕНИЙ В ДОКУМЕНТАЦИЮ ПО ПЛАНИРОВКЕ ТЕРРИТОРИИ, ограниченной улицами Беллинского, Северная, Восточная, Горная г.Саранска, включая проект межевания, в части изменения планировки территории (проект планировки территории, проект межевания территории) земельных участков, расположенных в районе ул.Восточная г.Саранска					
						Материалы по обоснованию проекта планировки территории	стадия	лист	листов		
							РП	ПП-2	10		
						Схема расположения элемента планировочной структуры в системе ранее разработанного проекта планировки территории М 1 : 4 000	ООО "Региональный научно-исследовательский информационный центр"				
Н. контр.		Ланкина Ю.А.									
Инженер		Тюрин М.В.		