







Характеристики земельных участков учтенных в ЕГРН

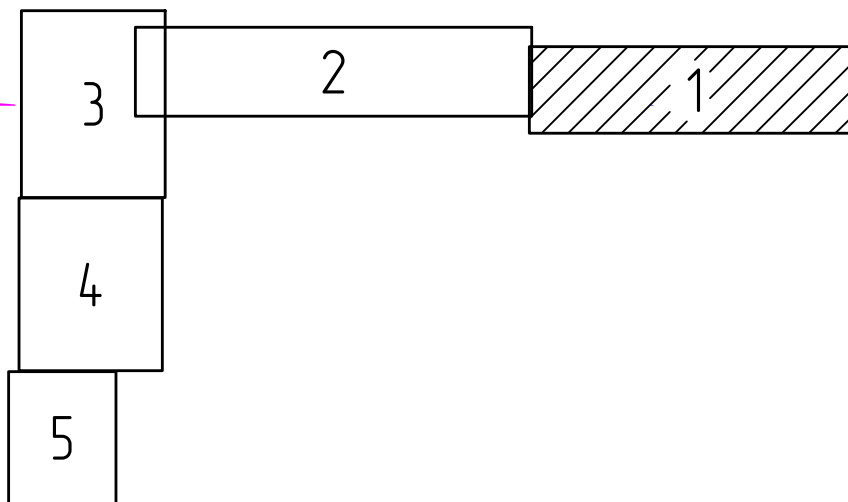
№ п/п	Кадастровый номер	Почтовый адрес ориентира	Разрешенное использование	Площадь по сведениям ГКН, м2	Вид права	Правообладатель
1	13.23.0904.218.375	Республика Мордовия, г. Саранск, ул. Мичурина	Для размещения автомобильной дороги	5592	Собственность	Городской округ Саранск
2	13.23.0904.218.378	Республика Мордовия, г. Саранск, ул. Гагарина	Для размещения улиц и дорог	4837	Собственность	Городской округ Саранск
3	13.23.0904.218.390	Республика Мордовия, г. Саранск, ул. Республиканская	Для размещения трубопровода (теплотрассы)	36	Сведения отсутствуют	
4	13.23.0904.218.395	Республика Мордовия, г. Саранск, ул. Республиканская	Для размещения улиц и дорог	6745	Собственность	Городской округ Саранск
5	13.23.0904.218.651	Республика Мордовия, г. Саранск, ул. Мичурина	Для размещения автомобильной дороги	7345	Собственность	Городской округ Саранск
6	13.23.0904.218.659	Республика Мордовия, г. Саранск, ул. Маршала	Для размещения улиц и дорог	13388	Собственность	Городской округ Саранск
7	13.23.0904.236.118	Республика Мордовия, г. Саранск, ул. Маршала	Для размещения улиц и дорог	6799	Собственность	Городской округ Саранск

Условные обозначения

-  — граница территории, в отношении которой осуществляется подготовка проекта планировки территории
-  — границы зон планируемого размещения линейных объектов
-  — границы земельных участков учтенных в ЕГРН
-  — границы земельных участков учтенных в ЕГРН (границы не установлены в соответствии с требованиями земельного законодательства)
-  — контуры существующих сохраняемых ОКС
-  — границы зон планируемого размещения объектов капитального строительства, установленные ранее утвержденной документацией по планировке территории




Линия сообщения с листом 2

Схема расположения листов



Примечание:

- Проектом не предусмотрено установление границ зон планируемого размещения линейных объектов, подлежащих переносу (перустройству) из зон планируемого размещения линейных объектов.
- Проектируемая территория относится к категории земель "Земли населенных пунктов".

3970-FA050/02-012/0062-2019					
Документация по планировке территории (проект планировки территории, проект межевания территории), предназначенная для размещения линейного объекта "Перевод тепловой нагрузки с котельной квартала 107 на Саранскую ТЭЦ-2 с технологическим присоединением перспективных потребителей"					
Изм.	Колуч.	Лист	№док	Подп.	Дата
Разраб.	Чендыреф				
ГИП	Михайлов				
Н.контр.	Ильин				
Материалы по обоснованию проекта планировки территории				Стадия	Лист
Схема использования территории в период подготовки проекта планировки территории. М 1500.				П	ПП-3-1
ООО "ТЭС-Проект"					

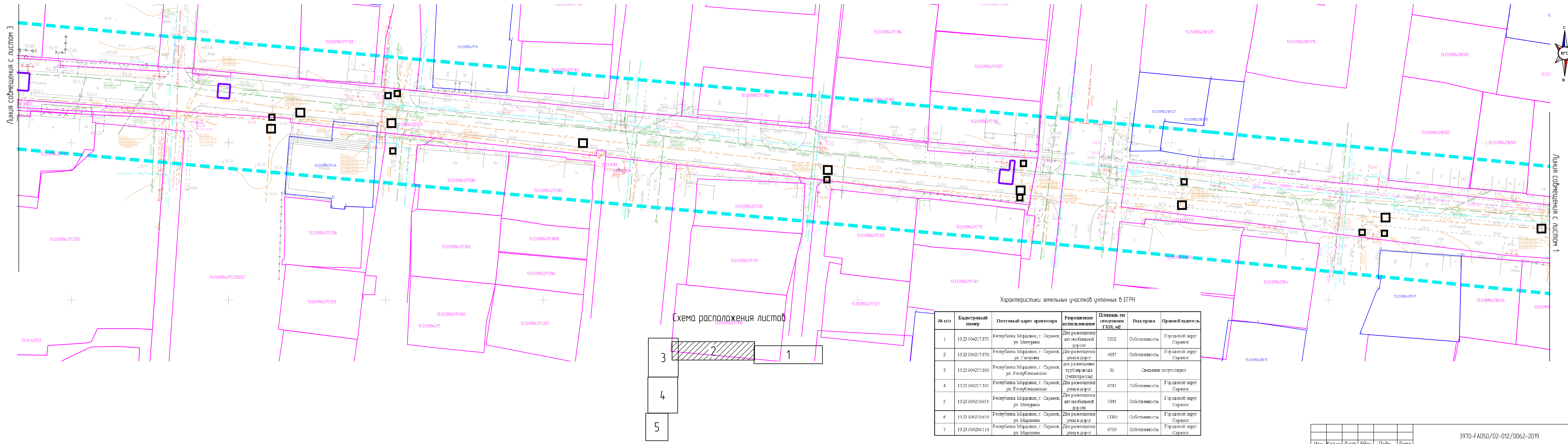
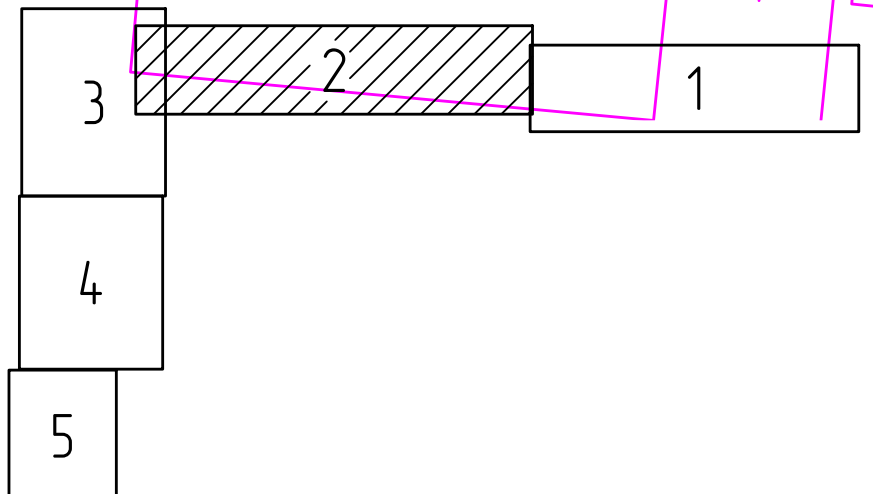
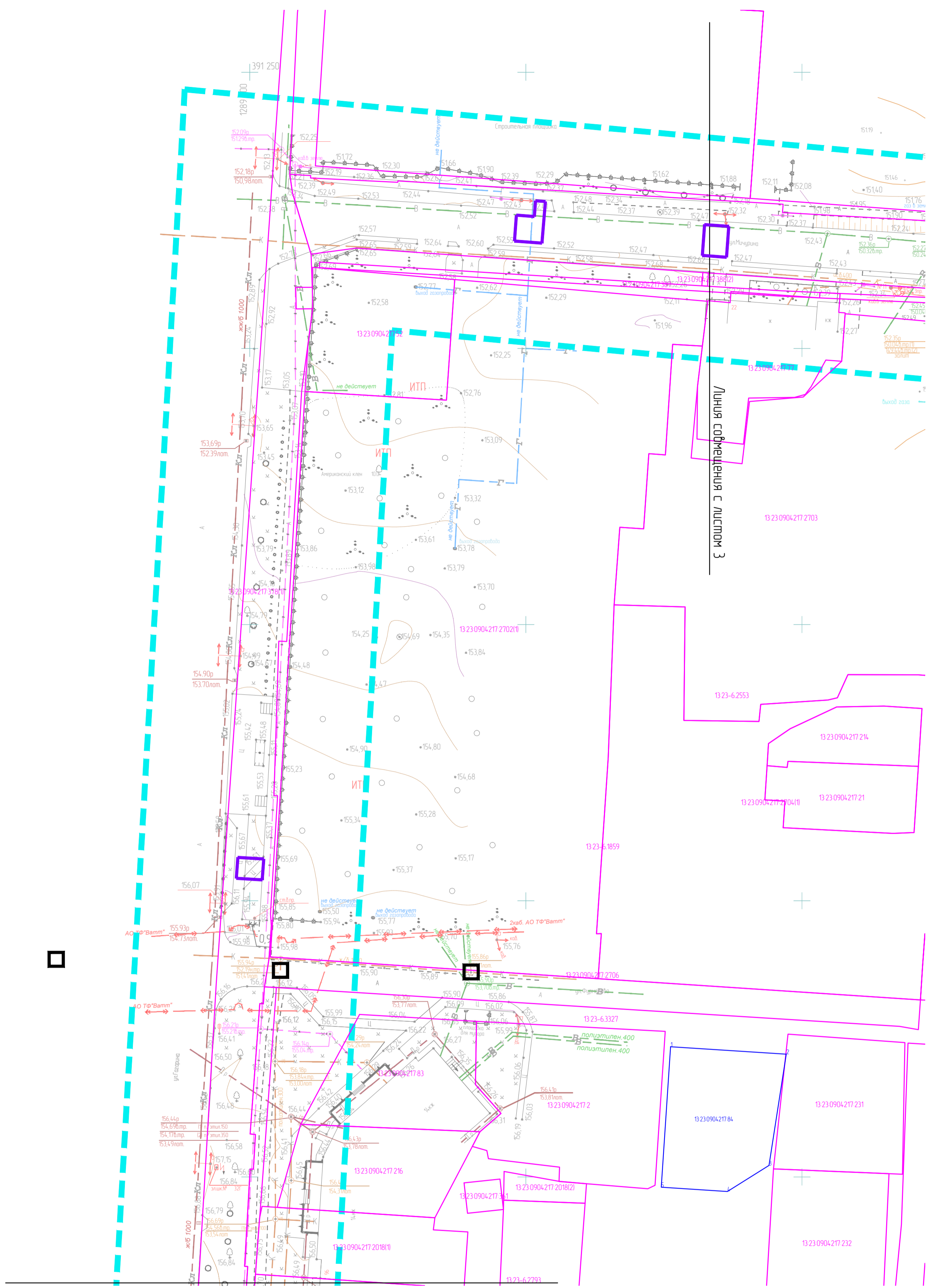
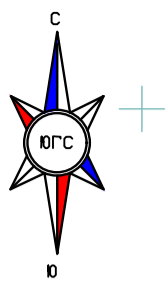


Схема расположения листов



Характеристики земельных участков учтенных в ЕГРН

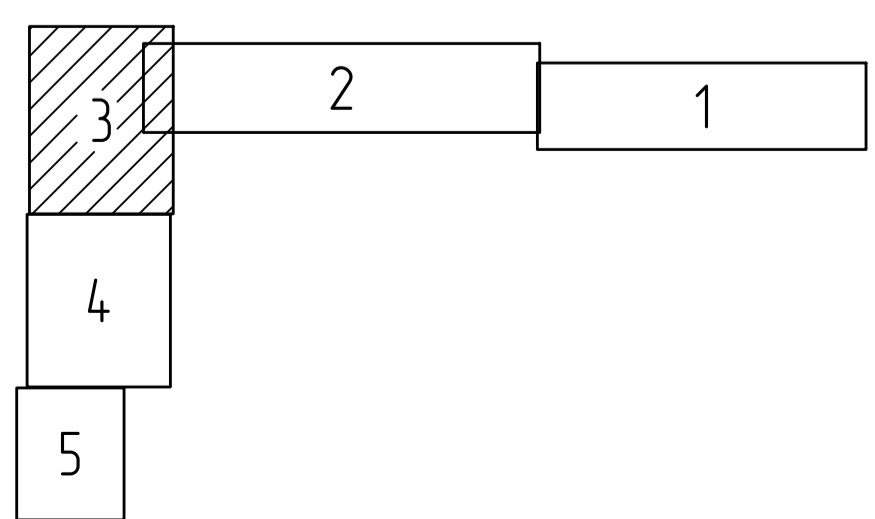
№ п/п	Кадастровый номер	Почтовый адрес ориентира	Разрешенное использование	Площадь по сведениям ГКН, кв.м	Вид права	Правообладатель
1	13.23.904217.375	Республика Мордовия, г. Саранск, ул. Мичурина	Для размещения автомобильной дороги	5592	Собственность	Городской округ Саранск
2	13.23.904217.378	Республика Мордовия, г. Саранск, ул. Гагарина	Для размещения улиц и дорог	4837	Собственность	Городской округ Саранск
3	13.23.904217.390	Республика Мордовия, г. Саранск, ул. Республиканская	для размещения трубопровода (теплотрасса)	36	Сведения отсутствуют	
4	13.23.904217.395	Республика Мордовия, г. Саранск, ул. Республиканская	Для размещения улиц и дорог	6745	Собственность	Городской округ Саранск
5	13.23.904218.651	Республика Мордовия, г. Саранск, ул. Мичурина	Для размещения автомобильной дороги	7345	Собственность	Городской округ Саранск
6	13.23.904218.659	Республика Мордовия, г. Саранск, ул. Маршала	Для размещения улиц и дорог	13388	Собственность	Городской округ Саранск
7	13.23.904236.118	Республика Мордовия, г. Саранск, ул. Маршала	Для размещения улиц и дорог	6799	Собственность	Городской округ Саранск



Линия совмещения с листом 4

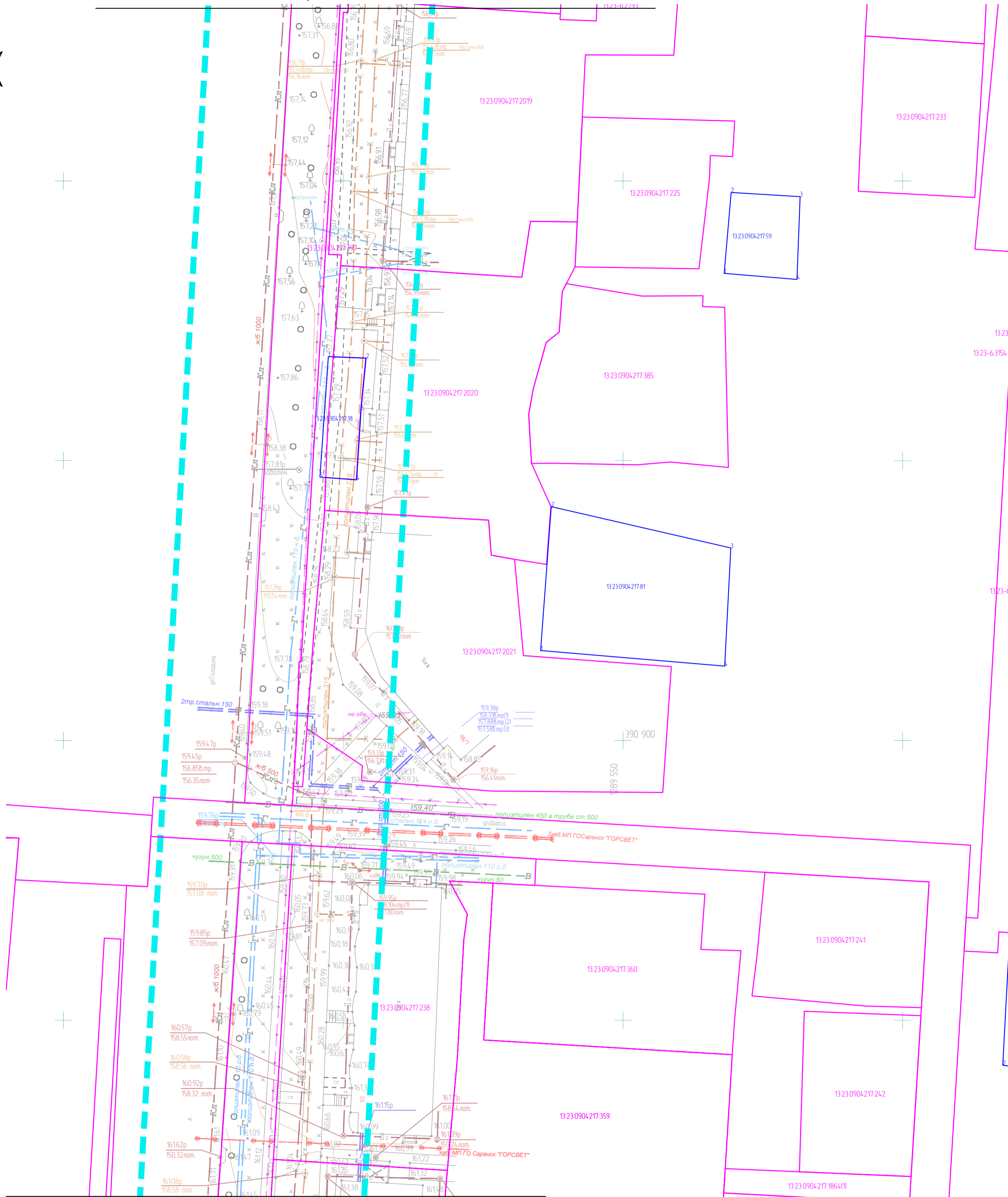
Характеристики земельных участков учтенных в ЕГРН

Схема расположения листов



№ п/п	Кадастровый номер	Почтовый адрес ориентира	Разрешенное использование	Площадь по сведениям ГКН, м2	Вид права	Правообладатель
1	13.23.904217.375	Республика Мордовия, г. Саранск, ул. Минюрина	Для размещения авт.автомобильной дороги	5592	Собственность	Городской округ Саранск
2	13.23.904217.378	Республика Мордовия, г. Саранск, ул. Гагарина	Для размещения улиц и дорог	4837	Собственность	Городской округ Саранск
3	13.23.904217.390	Республика Мордовия, г. Саранск, ул. Республиканская	для размещения трубопровода (теплотрассы)	36	Сведения отсутствуют	
4	13.23.904217.395	Республика Мордовия, г. Саранск, ул. Республиканская	Для размещения улиц и дорог	6745	Собственность	Городской округ Саранск
5	13.23.904218.651	Республика Мордовия, г. Саранск, ул. Минюрина	Для размещения авт.автомобильной дороги	7345	Собственность	Городской округ Саранск
6	13.23.904218.659	Республика Мордовия, г. Саранск, ул. Маршана	Для размещения улиц и дорог	13388	Собственность	Городской округ Саранск
7	13.23.904236.118	Республика Мордовия, г. Саранск, ул. Маршана	Для размещения улиц и дорог	6799	Собственность	Городской округ Саранск

Согласовано	
Инв. № подл.	
Взам. инв. №	
Подпись и дата	

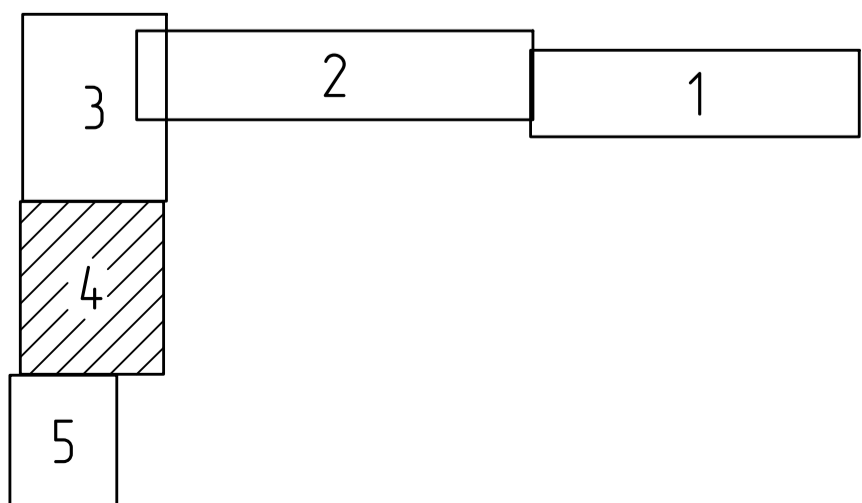


Линия совмещения с листом 5

Характеристики земельных участков учтенных в ЕГРН

№ п/п	Кадастровый номер	Почтовый адрес ориентира	Разрешенное использование	Площадь по сведениям ГКН, м <sup>2</sup>	Вид права	Правообладатель
1	13 23 904217375	Республика Мордовия, г. Саранск, ул. Мичурина	Для размещения автомобильной дороги	5592	Собственность	Городской округ Саранск
2	13 23 904217378	Республика Мордовия, г. Саранск, ул. Гагарина	Для размещения улиц и дорог	4837	Собственность	Городской округ Саранск
3	13 23 904217390	Республика Мордовия, г. Саранск, ул. Республиканская	для размещения трубопровода (теплогазосеть)	36	Сведения отсутствуют	
4	13 23 904217395	Республика Мордовия, г. Саранск, ул. Республиканская	Для размещения улиц и дорог	6745	Собственность	Городской округ Саранск
5	13 23 904218651	Республика Мордовия, г. Саранск, ул. Мичурина	Для размещения автомобильной дороги	7345	Собственность	Городской округ Саранск
6	13 23 904218659	Республика Мордовия, г. Саранск, ул. Марьяна	Для размещения улиц и дорог	13388	Собственность	Городской округ Саранск
7	13 23 904236118	Республика Мордовия, г. Саранск, ул. Марьяна	Для размещения улиц и дорог	6799	Собственность	Городской округ Саранск

Схема расположения листов



Согласовано

Взам. инв. №

Подпись и дата

Инв. № подл.

Изм	Кол.уч.	Лист	№ док	Подп.	Дата
-----	---------	------	-------	-------	------

3970-FA050/02-012/0062-2019

Лист  
пп-3-4

Линия совмещения с листом 4

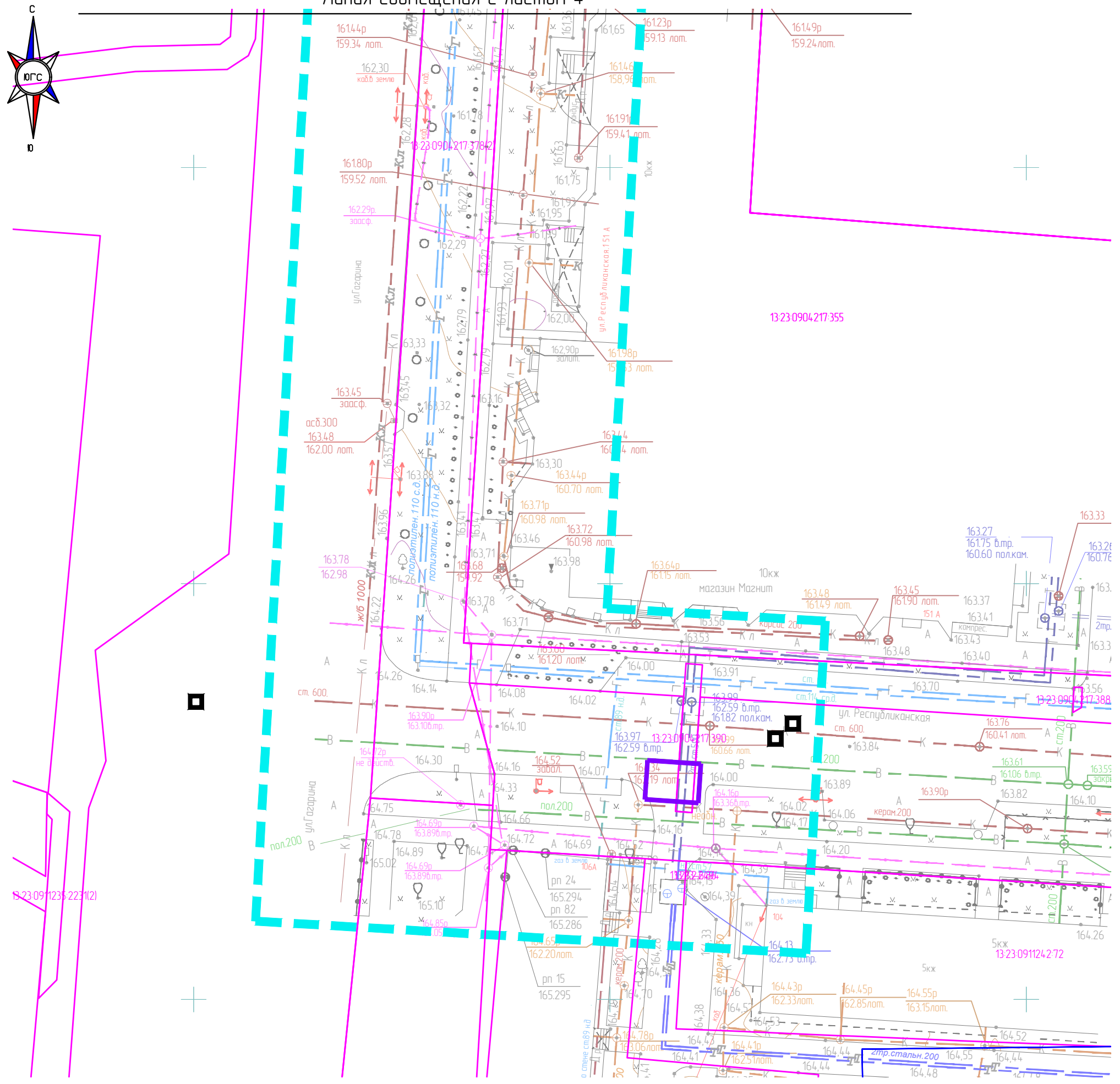
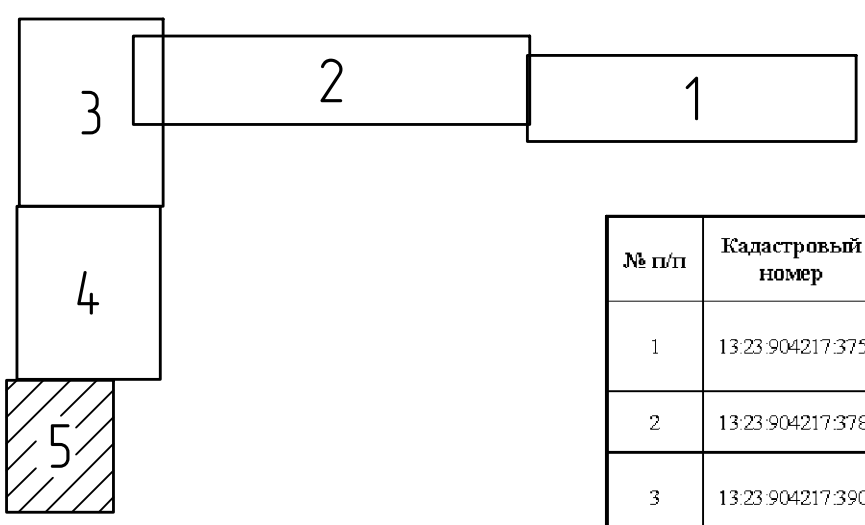


Схема расположения листов



Характеристики земельных участков учтенных в ЕГРН

№ п/п	Кадастровый номер	Почтовый адрес ориентира	Разрешенное использование	Площадь по сведениям ГКН, м2	Вид права	Правообладатель
1	13 23 904217 375	Республика Мордовия, г. Саранск, ул. Мичурина	Для размещения автомобильной дороги	5592	Собственность	Городской округ Саранск
2	13 23 904217 378	Республика Мордовия, г. Саранск, ул. Гагарина	Для размещения улиц и дорог	4837	Собственность	Городской округ Саранск
3	13 23 904217 390	Республика Мордовия, г. Саранск, ул. Республиканская	для размещения трубопровода (теплогазосы)	36	Сведения отсутствуют	
4	13 23 904217 395	Республика Мордовия, г. Саранск, ул. Республиканская	Для размещения улиц и дорог	6745	Собственность	Городской округ Саранск
5	13 23 904218 651	Республика Мордовия, г. Саранск, ул. Мичурина	Для размещения автомобильной дороги	7345	Собственность	Городской округ Саранск
6	13 23 904218 659	Республика Мордовия, г. Саранск, ул. Маршала	Для размещения улиц и дорог	13388	Собственность	Городской округ Саранск
7	13 23 904236 118	Республика Мордовия, г. Саранск, ул. Маршала	Для размещения улиц и дорог	6799	Собственность	Городской округ Саранск

Взам. инв. N	
Подл. и дата	
Инв. N подл.	