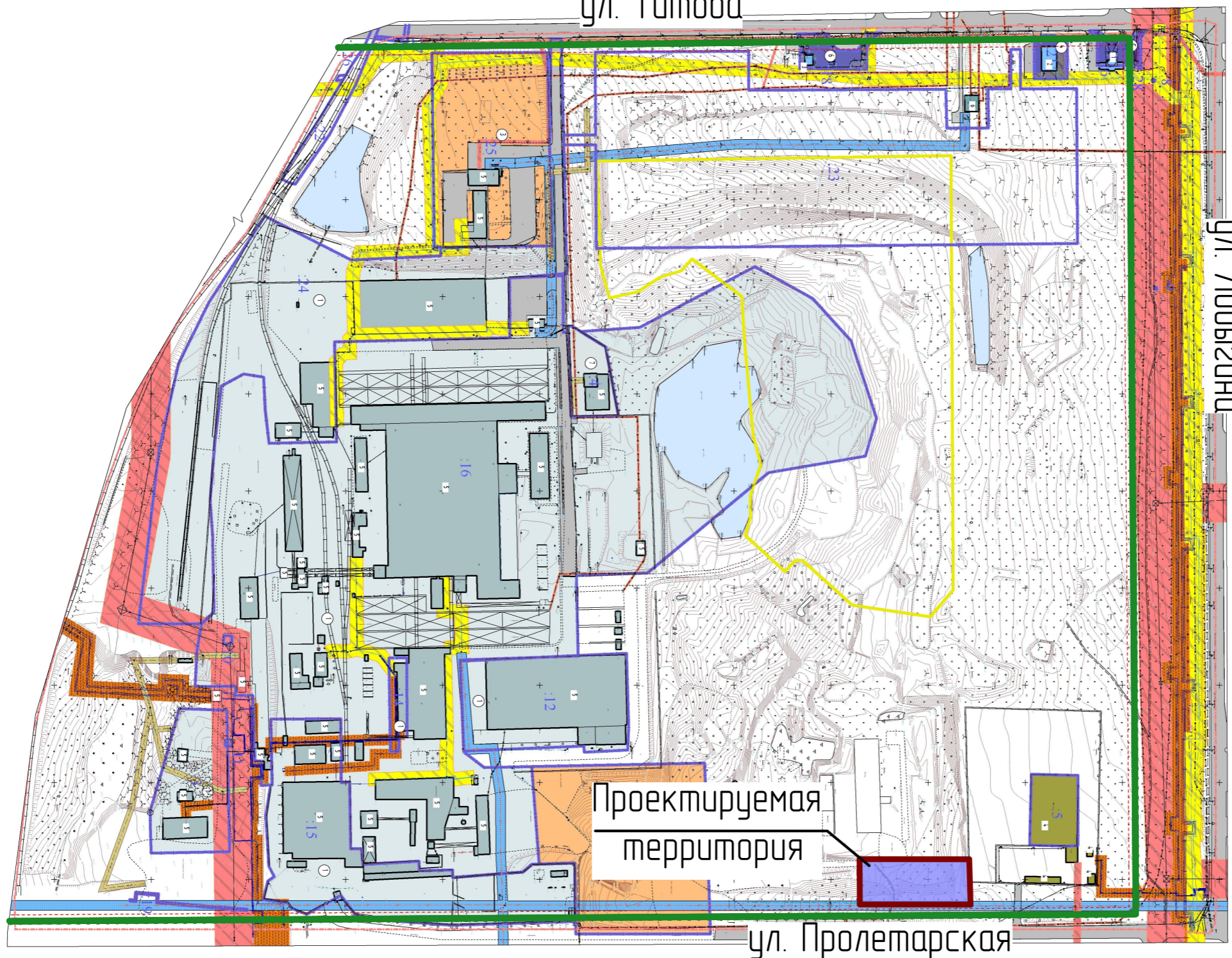


ул. Титова







Проектируемая территория

ул. Пролетарская

21/ 2021-ПП ГП

Условные обозначения:

	- проектируемая территория, в отношении которой осуществляется подготовка проекта планировки
	- граница элемента планировочной структуры

Изм.	Кол.уч.	Лист	N док.	Подпись	Дата
	Н. контр	Ланкина Ю.А.			
	Инженер	Тюрин М.В.			

Материалы по обоснованию проекта планировки территории	стадия	лист	листов
	РП	ПП-2	7
Схема расположения элемента планировочной структуры в системе ранее разработанного проекта планировки территории М 1 : 6 000	ООО "Региональный научно-исследовательский информационный центр"		

ВНЕСЕНИЕ ИЗМЕНЕНИЙ В ДОКУМЕНТАЦИЮ ПО ПЛАНИРОВКЕ ТЕРРИТОРИИ, ОГРАНИЧЕННОЙ УЛИЦАМИ Лодыгина, Пролетарская, Титова (в районе промышленной зоны) г.Саранска, включая проект межевания, в части изменения планировки территории (проект планировки территории, земельного участка с кадастровым номером 13.23.1006060.201, расположенного в районе ул. Пролетарская г. Саранска)