





Условные обозначения:	
Границы:	
	- проектируемая территория, в отношении которой осуществляется подготовка проекта планировки
	- граница существующего элемента планировочной структуры

								07/2021-ПП	ГП
Изм.	Кол.уч.	Лист	N док.	Подпись	Дата	ВНЕСЕНИЕ ИЗМЕНЕНИЙ В ДОКУМЕНТАЦИЮ ПО ПЛАНИРОВКЕ ТЕРРИТОРИИ, ОГРАНИЧЕННОЙ АВТОДОРОЖАМИ НА УЛЬЯНОВСК, УЛИЦАМИ 1-Я ПРОМЫШЛЕННАЯ И 2-Я ПРОМЫШЛЕННАЯ В САРАНСКЕ, ВКЛЮЧАЯ ПРОЕКТ МЕЖЕВАННЯ, В ЧАСТИ ИЗМЕНЕНИЯ ПЛАНИРОВКИ ТЕРРИТОРИИ (ПРОЕКТ ПЛАНИРОВКИ ТЕРРИТОРИИ, ПРОЕКТ МЕЖЕВАННЯ ТЕРРИТОРИЙ) РАСПОЛОЖЕННОЙ В РАЙОНЕ ЗЕМЕЛЬНОГО УЧАСТКА С КАДАСТРОВЫМ НОМЕРОМ 13-23-1010005-35 (АВТОМОБИЛЬНАЯ ДОРОГА МОСКВА - УЛЬЯНОВСК В САРАНСКЕ)			
N контр		Ланкина Ю.А.				Материалы по обоснованию проекта планировки территории	стадия	лист	листов
Инженер		Тюрин М.В.				Схема расположения элемента планировочной структуры в системе ранее разработанного проекта планировки территории	РП	ПП-2	10
						М 1 : 8 000	ООО "Региональный научно-исследовательский информационный центр"		