





Проектируемая территория

Лямбирское шоссе

Автомобильная дорога Р-180

ул. 1-я Промышленная

Условные обозначения:	
Границы:	
	- проектируемая территория, в отношении которой осуществляется подготовка проекта планировки
	- граница существующего элемента планировочной структуры

									101/2020-ПП	ГП
Изм.	Кол.ч.	Лист	№ док.	Подпись	Дата	Внесение изменений в документацию по планировке территории, ограниченной автодорогой на Ульяновск, улицами 1-я Промышленная и Лямбирское шоссе в районе промышленной зоны г. Саранска, включая проект межевания, в части изменения планировки территории (проект межевания территории земельного участка с кадастровым номером 13:23:1008008:188, расположенного в районе ул. 1-я Промышленная г. Саранска)				
Н. контр.		Ланкина Ю.А.				Основная часть проекта межевания территории	стадия	лист	листов	
Инженер		Астахов М.А.				Схема расположения элемента планировочной структуры	РП	ПМ-1	4	
							000 "Региональный научно-исследовательский информационный центр"			
							М 1 : 5 000			