







Условные обозначения

-  Граница разработки проекта межевания территории
-  Существующие здания и сооружения
-  Земельные участки учтенные в ЕГРН
-  Граница образуемого земельного участка и его условный номер
-  Территория изменяемого земельного участка и его условный номер
-  Территория земель, государственная собственность на которые не разграничена и их условный номер

Взам. инв. N
Подп. и дата
Инв. N подл.

Экспликация образуемых и изменяемых земельных участков					
Условный номер образуемого земельного участка	Вид разрешенного использования образуемого земельного участка	Площадь образуемого земельного участка, м²	Условный номер изменяемого земельного участка	Кадастровый номер изменяемого земельного участка	Площадь изменяемого земельного участка, м²
1	Для индивидуального жилищного строительства	1248	1.1	13:23:1102206:987	1182
			1.2	Неразграниченные земли государственной или муниципальной собственности	66
2	Для индивидуального жилищного строительства	620	2.1	13:23:1102206:988	554
			2.2	Неразграниченные земли государственной или муниципальной собственности	66
3	Для индивидуального жилищного строительства	930	3.1	13:23:1102206:977	658
			3.2	Неразграниченные земли государственной или муниципальной собственности	272

Примечание:
- На чертеже не отображены существующие (устанавливаемые) красные линии т. к. проектируемая территория расположена в глубине квартала в отдалении от основных улиц.

Изм.	Кол.уч.	Лист	N док.	Подпись	Дата	Документация по внесению изменений в документацию по планировке территории, ограниченной проспектом 70 лет Октября, дачным массивом, ул. Циолковского, ул. Ухтомского г. Саранска, включая проект межевания, в части изменения планировки территории (проект межевания территории) земельного участка с кадастровым номером 13:23:1102206:987, расположенного в районе ул. Маслянского г. Саранска	Стадия	Лист	Листов
Разработал	Чендырев						Основная часть проекта межевания территории	П	ПМ-2
ГИП	Ильин					Чертеж межевания территории. М 1:500	ООО "ТЭС-Проект"		