








Условные обозначения

-  - граница территории, в отношении которой осуществляется подготовка проекта планировки территории
-  - граница элемента планировочной структуры (Квартал)
-  - граница элемента планировочной структуры (Территория занятая линейным объектом)
-  - границы зон планируемого размещения линейных объектов
-  - первый этап работ
-  - второй этап работ

						53/2020			
						Документация по планировке территории (проект планировки территории, проект межевания территории), предназначенной для размещения линейного объекта: "Подключение к тепловой сети ж. д. №30 ул. Кораленко", "Подключение к тепловой сети ж. д. №20 ул. Кораленко"			
Изм.	Кол.уч.	Лист	№ док.	Подпись	Дата	Материалы по обоснованию проекта планировки территории	стадия	лист	листов
Разработал		Чендырев					П	ПП-2	
						Схема расположения элементов планировочной структуры (по материалам генерального плана г.о. Саранск, 2014 г.). М 1:10 000			
						 ООО "ПРОЕКТ-СИТИ"			

Взам. инв. N

Подпись и дата

Инд. N подл.