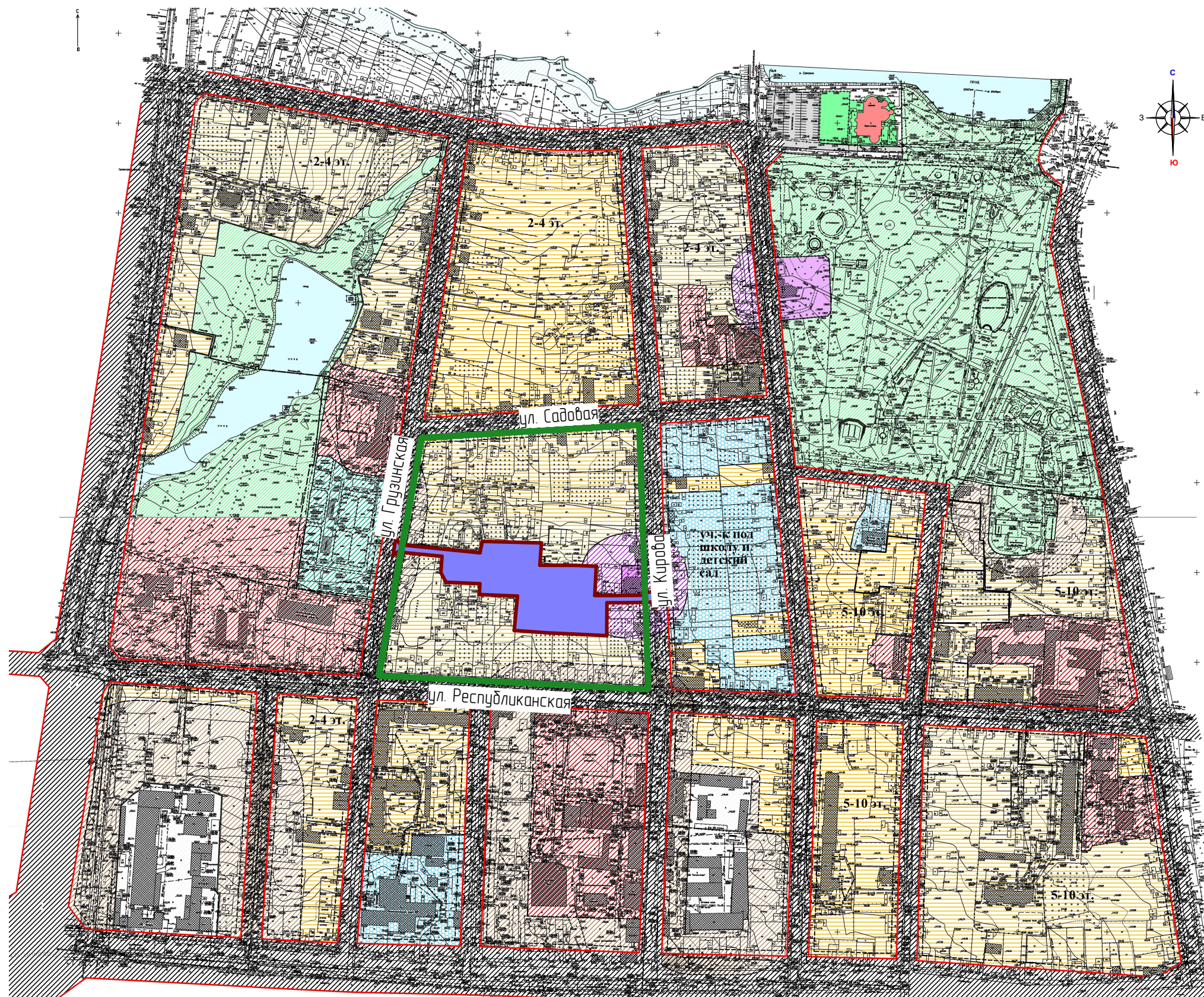






УСЛОВНЫЕ ОБОЗНАЧЕНИЯ :

-  -жилая зона
-  - зона отдыха
-  -улично-дорожная сеть
-  -общественная зона
-  -спортивная зона
-  -охранная зона памятника истории и культуры
-  -санитарно-защитная зона
-  -водоохранная зона
-  -образовательная зона
-  -промышленная зона



Условные обозначения:	
Границы:	
	- проектируемая территория, в отношении которой осуществляется подготовка проекта планировки
	- граница существующего элемента планировочной структуры

						35/2020-ПП			ГП					
Изм.	Кол.ч.	Лист	№ док.	Подпись	Дата	ВНЕСЕНИЕ ИЗМЕНЕНИЙ В ДОКУМЕНТАЦИЮ ПО ПЛАНИРОВКЕ ТЕРРИТОРИИ, ОГРАНИЧЕННОЙ УЛИЦАМИ Масковская, А.Невского, Старополосайская и протокм деревом реки Саранка г. Саранск, в части изменения планировки территории (проект планировки территории) и выполнения проекта межевания территории земельного участка, расположенного в квартале, ограниченном улицами Садовая, Кирова, Республиканская, Грузинская г.Саранск, для размещения детского сада								
Н. контр						Ланкина Ю.А.			 Материалы по обоснованию проекта планировки территории			стадия	лист	листок
												РП	ПП-2	14
Инженер						Асташов МА.			 Схема расположения элемента планировочной структуры в системе ранее разработанного проекта планировки территории М 1 : 5 000			ООО "Региональный научно-исследовательский информационный центр"		