





Условные обозначения:	
Границы:	
	- проектируемая территория, в отношении которой осуществляется подготовка проекта планировки
	- граница элемента планировочной структуры

						103/ОГЗ/2020-ПП	ГП	
Изм.	Кол.ч.	Лист	№ док.	Подпись	Дата	внесение изменений в документацию по планировке территории, ограниченной улицами Лодыгина, Титова, Строительная и лесным массивом (в районе промышленной зоны) г.Саранска, включая проект межевания для размещения объекта «Региональный центр по велоспорту - ВМХ и техническим видам спорта II очередь строительства «Открытый ВМХ - трек в г.Саранск»		
Н. контр.	Ланкина Ю.А.					стадия	лист	листок
Инженер	Асташов М.А.					РП	ПП-2	13
Схема расположения элемента планировочной структуры в системе ранее разработанного проекта планировки территории М 1 : 7 000						ООО «Региональный научно-исследовательский информационный центр»		