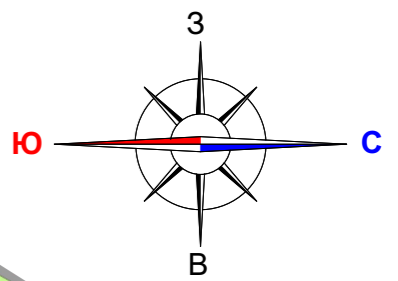




Проектируемая территория



Условные обозначения:	
Границы:	
	- проектируемая территория, в отношении которой осуществляется подготовка проекта планировки
	- граница элемента планировочной структуры

						92/2020-ПП			ГП		
Изм.	Кол.ч.	Лист	N док.	Подпись	Дата	внесение изменений в документацию по планировке территории, ограниченной улицами Комарова, Ульянова, Гагарина г. Саранск, включая проект межевания, в части изменения планировки территории (проект планировки территории) земельного участка с кадастровым номером 13:23:1113251536, расположенного в районе ул. Гагарина г. Саранск					
						Материалы по обоснованию проекта планировки территории			стадия	лист	листок
									РП	ПП-2	8
						Инженер Асташов М.А.			ООО "Региональный научно-исследовательский информационный центр"		
						Н. контр Ланкина Ю.А.					
						И.контр Ланкина Ю.А.			М 1 : 2 000		