





Условные обозначения:	
Границы:	
	- проектируемая территория, в отношении которой осуществляется подготовка проекта планировки
	- граница элемента планировочной структуры

						67/17/23/ 2020-ПП				
Изм.	Кол.ч.	Лист	N док.	Подпись	Дата	Внесение изменений в документацию по планировке территории, ограниченной улицами Гагарина, Сурикова, проспектом 50 лет Октября и правым берегом реки Саранка г. Саранск, в части изменения планировки территории (проект планировки территории, проект межевания территории), ограниченной улицами Фурманова, О. Кошевого, Щорса, Серовская в районе школы № 81 г. Саранска, предназначенной для размещения объекта капитального строительства «КТП»				
N контр.		Ланкина Ю.А.				Материалы по обоснованию проекта планировки территории		стадия	лист	листов
Инженер		Асташов М.А.				Схема расположения элемента планировочной структуры в системе ранее разработанного проекта планировки территории М 1 : 5 000		РП	ПП-2	11
							ООО "Региональный научно-исследовательский информационный центр"			