




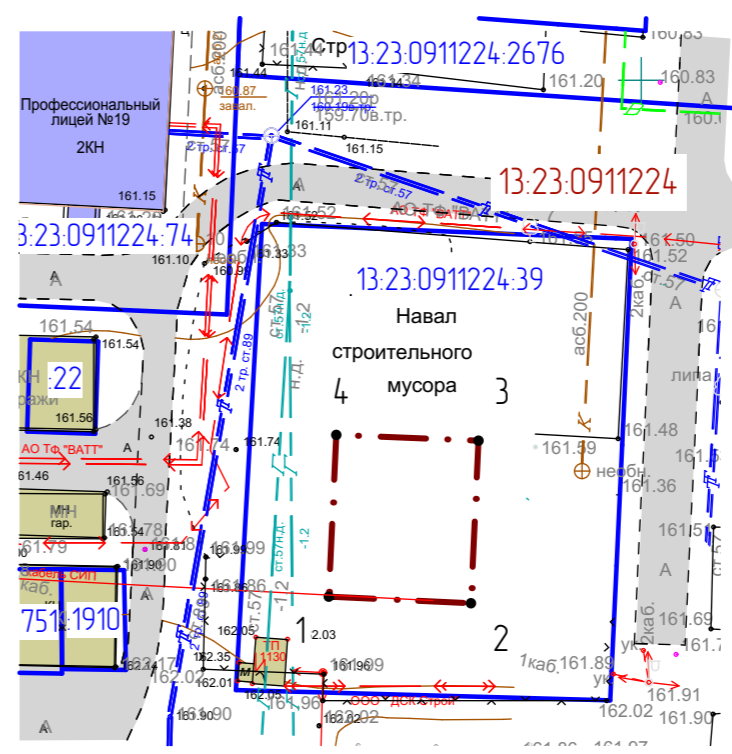
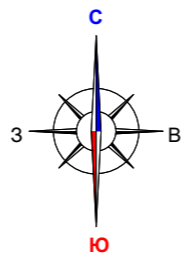


Условные обозначения:	
	Границы:
	- граница территории, в отношении которой осуществляется подготовка проекта планировки
	- граница земельных участков, зарегистрированных в едином государственном реестре недвижимости
13.23.0910238.7	- кадастровый номер земельного участка
13.23.0910238	- номер кадастрового квартала
	Существующие объекты:
	- существующие нежилые здания и сооружения
	- существующие здания образовательных учреждений
	Существующие территории:
	- существующее твердое покрытие
7 ●	- угловые точки границ проектируемой территории





Характеристика земельных участков, зарегистрированных в едином государственном реестре недвижимости

№ п/п	Кадастровый номер (исходного участка)	Вид права/ Обременение	Правообладатель	Местоположение (адрес) участка	Площадь исходного участка, м²	Категория земель	Вид разрешенного использования
1	13.23.0911224.39	Общая долевая собственность	Собственники помещений многоквартирного дома	Местоположение установлено относительно ориентира, расположенного в границах участка. Почтовый адрес ориентира: Республика Мордовия, г. Саранск, ул. О.Кошевого, д. 5а	755 +/-10	Земли населенных пунктов	Для размещения многоквартирного дома

Перечень координат характерных точек границ территории, в отношении которой утвержден проект межевания

№ точки	Координата X	Координата Y
1	391016.81	1288880.39
2	391016.47	1288887.79
3	391025.21	1288888.19
4	391025.51	1288880.79

						67/17/23/ 2020-ПП			
Изм.	Кол.ч.	Лист	N док.	Подпись	Дата	Внесение изменений в документацию по планировке территории, ограниченной улицами Гагарина, Сурикова, проспектом 50 лет Октября и правым берегом реки Саранка г. Саранска, в части изменения планировки территории (проект планировки территории, проект межевания территории), ограниченной улицами Фиданова, О. Кошевого, Щорса, Серовская (в районе школы № 8) г. Саранска, предназначенной для размещения объекта коммунального обслуживания «КТП»			
Н. контр.	Ланкина Ю.А.					Материалы по обоснованию проекта межевания территории	стадия	лист	листоф
Инженер	Асташов М.А.					Чертеж границ существующих земельных участков. Чертеж местоположения существующих объектов капитального строительства М 1 : 500	РП	ПМ-2	11
							ООО "Региональный научно-исследовательский информационный центр"		