














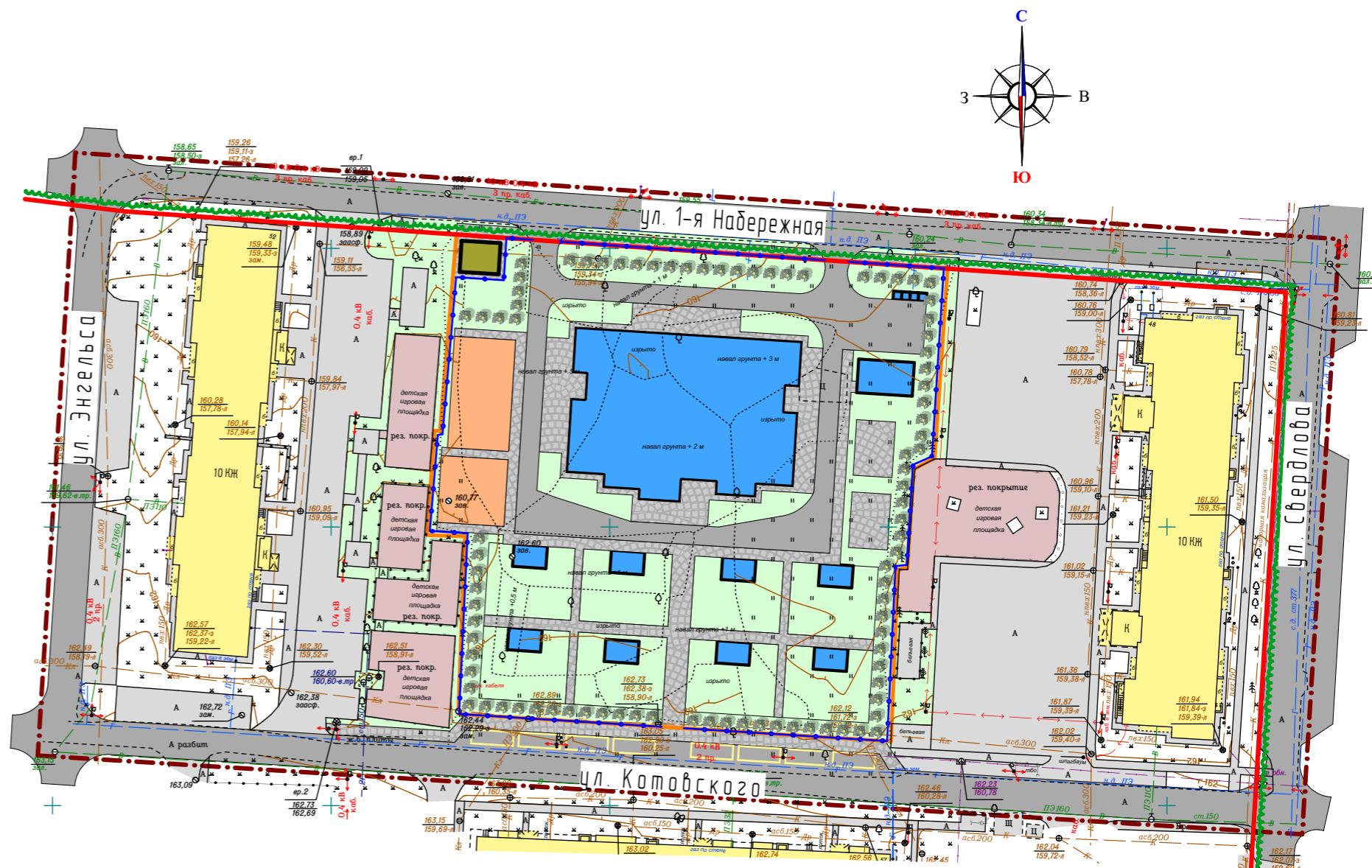




Условные обозначения:

Границы:	
	- граница территории, в отношении которой осуществляется подготовка проекта планировки
	- граница существующего элемента планировочной структуры
	- существующие красные линии
	- граница зоны планируемого размещения объектов капитального строительства местного значения
	- граница зоны планируемого размещения многоэтажной жилой застройки
Существующие объекты:	
	- существующие нежилые здания и сооружения
	- существующие жилые здания
Проектируемые объекты:	
	- проектируемое здание детского сада (на 160-180 мест)
	- проектируемые объекты коммунальной инфраструктуры
Существующие территории:	
	- существующее асфальтобетонное покрытие
	- существующее покрытие детских площадок из резиновой крошки
Проектируемые элементы благоустройства:	
	- проектируемая улично-дорожная сеть
	- проектируемые гостевые парковки
	- проектируемые пешеходные дорожки
	- проектируемое ограждение территории детского сада



Примечание:

Размещение территории детского сада в границах проектируемой территории возможно при условии отнесения парковочных площадок многоквартирных жилых домов №48 и №52 по ул. 1-я Набережная к гостевым автостоянкам жилых домов, санитарные разрывы для которых не устанавливаются.

						22/2020-ПП			ГП		
Изм.	Кол.чч.	Лист	N док.	Подпись	Дата	Внесение изменений в проект планировки территории, ограниченной улицами Газарина, Сурикова, проспектом 50 лет Октября и правым берегом реки Саранка г.Саранск, включая проект межевания, в части изменения планировки территории (проект планировки территории) и выполнения проекта межевания территории земельного участка, расположенного в квартале, ограниченном улицами 1-я Набережная, Свердлова, Котовского, Энгельса г.Саранск, для размещения детского сада					
Н. контр		Ланкина Ю.А.									
Инженер		Асташов М.А.				Основная часть проекта планировки территории			стадия	лист	листо́в
						Чертёж планировки территории М 1:1 000			РП	ПП-1	14
									ООО "Региональный научно-исследовательский информационный центр"		