
























Условные обозначения:

Границы:

-  - охранная зона ВЛ
-  - охранная зона газопровода
-  - охранная зона водопровода
-  - водоохранные зоны водоёмов и водотоков
-  - охранная зона автодороги
-  - участки отведенные под коттеджную застройку
-  - граница проектируемой территории
-  - проектируемые красные линии
-  - линии регулирования застройки
-  - граница землепользований зарегистрированных в государственном кадастре недвижимости
-  - зона пешеходной доступности образовательных учреждений
-  - велосипедная дорожка
-  - проектируемая улично-дорожная сеть
-  - территория отведенная под коттеджную застройку
-  - территория объектов торгового и бытового обслуживания
-  - территория объектов транспортной инфраструктуры
-  - территория для размещения образовательных учреждений
-  - территория общего пользования
-  - рекреационная зона

Условные обозначения:	
Границы:	
	- проектируемая территория
	- граница элемента планировочной структуры

Изм.	Кол.уч.	Лист	№ док.	Подпись	Дата
					
					

80/2020-ПМ		ГП	
Внесение изменений в документацию по планировке территории в рп. Николаевка городского округа Саранск (к западу от существующей застройки - II этап), включая проект межевания, в части изменения планировки территории (проект межевания территории земельного участка, расположенного в районе ул.Славянская рп. Николаевка городского округа Саранск			
Основная часть проекта межевания территории		стадия РП	лист ПМ-1
		листо 3	
Схема расположения проектируемой территории в составе ранее разработанной документации по планировке территории М 1 : 5 000		ООО "Региональный научно-исследовательский информационный центр"	