












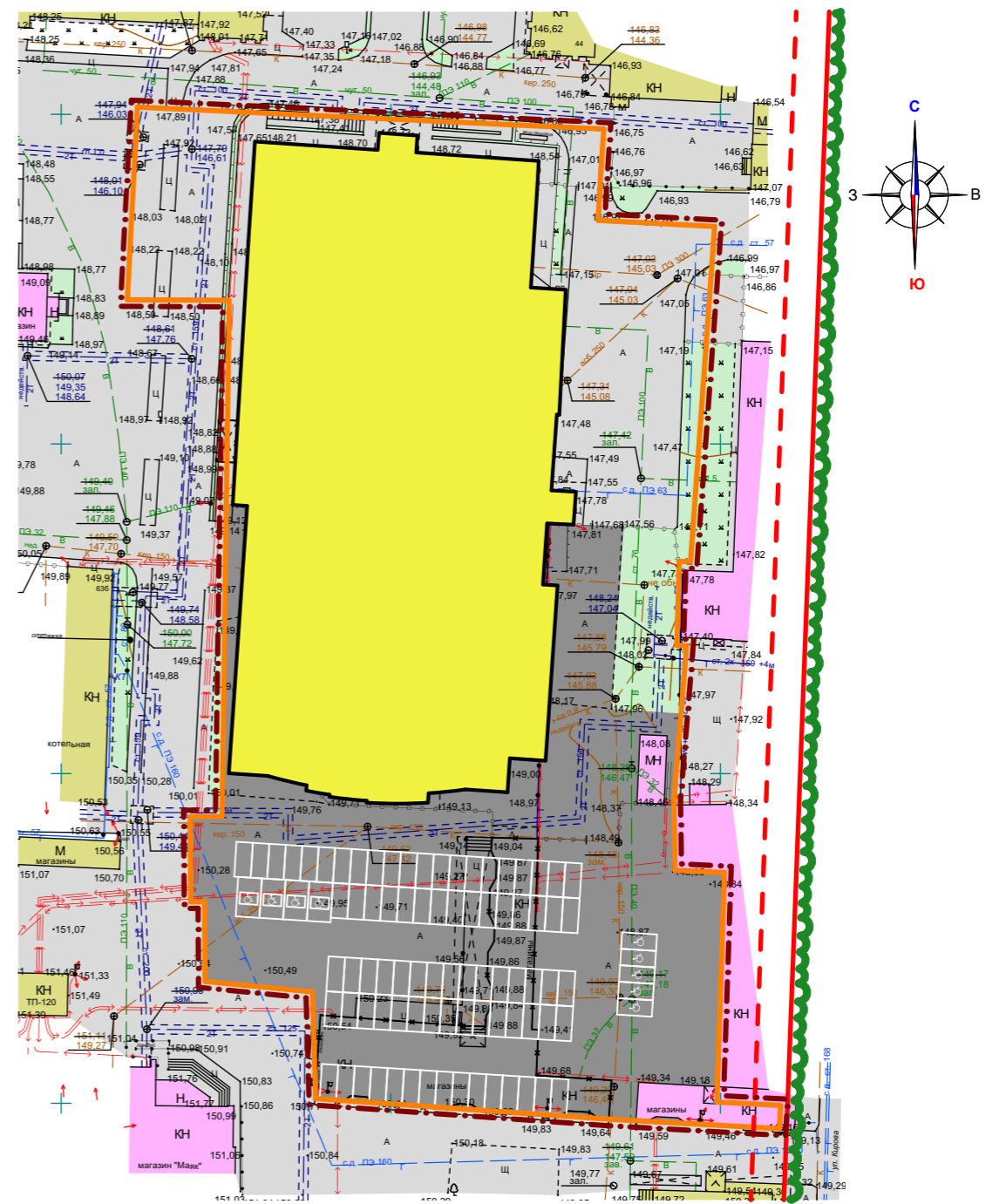



Условные обозначения:	
Границы:	
	- граница территории, в отношении которой осуществляется подготовка проекта планировки
	- граница зоны планируемого размещения объектов капитального строительства местного значения
	- граница элемента планировочной структуры
	- существующие красные линии
	- существующие линии отступа от красных линий
Существующие территории:	
	- существующее твердое покрытие
Существующие объекты:	
	- существующие нежилые здания и сооружения
	- существующие объекты торговли
Проектируемые элементы благоустройства:	
	- проектируемое асфальтовое покрытие
	- проектируемые парковки
	- озелененные территории
Проектируемые объекты:	
	- здание гостиницы
	- здания и сооружения подлежащие сносу



						46/2020-ПП			ГП		
Изм.	Кол.ч.	Лист	N док.	Подпись	Дата	ВНЕСЕНИЕ ИЗМЕНЕНИЙ В ДОКУМЕНТАЦИЮ ПО ПЛАНИРОВКЕ ТЕРРИТОРИИ, ОГРАНИЧЕННОЙ УЛИЦАМИ Московская, А. Нейского, Старопосадская и правым берегом реки Саранка г. Саранск, в части изменения планировки территории и выполнения проекта межевания территории земельного участка с кадастровым номером 13.23.09.0245.952, расположенного по адресу г.Саранск, ул. Кирова, 63, предназначенного для размещения гостиницы					
Н. контр.		Ланкина Ю.А.				Основная часть проекта планировки территории	стадия	лист	листок		
Инженер		Астахов М.А.					РП	ПП-1	11		
Чертеж планировки территории М 1 : 1 000							ООО "Региональный научно-исследовательский информационный центр"				