







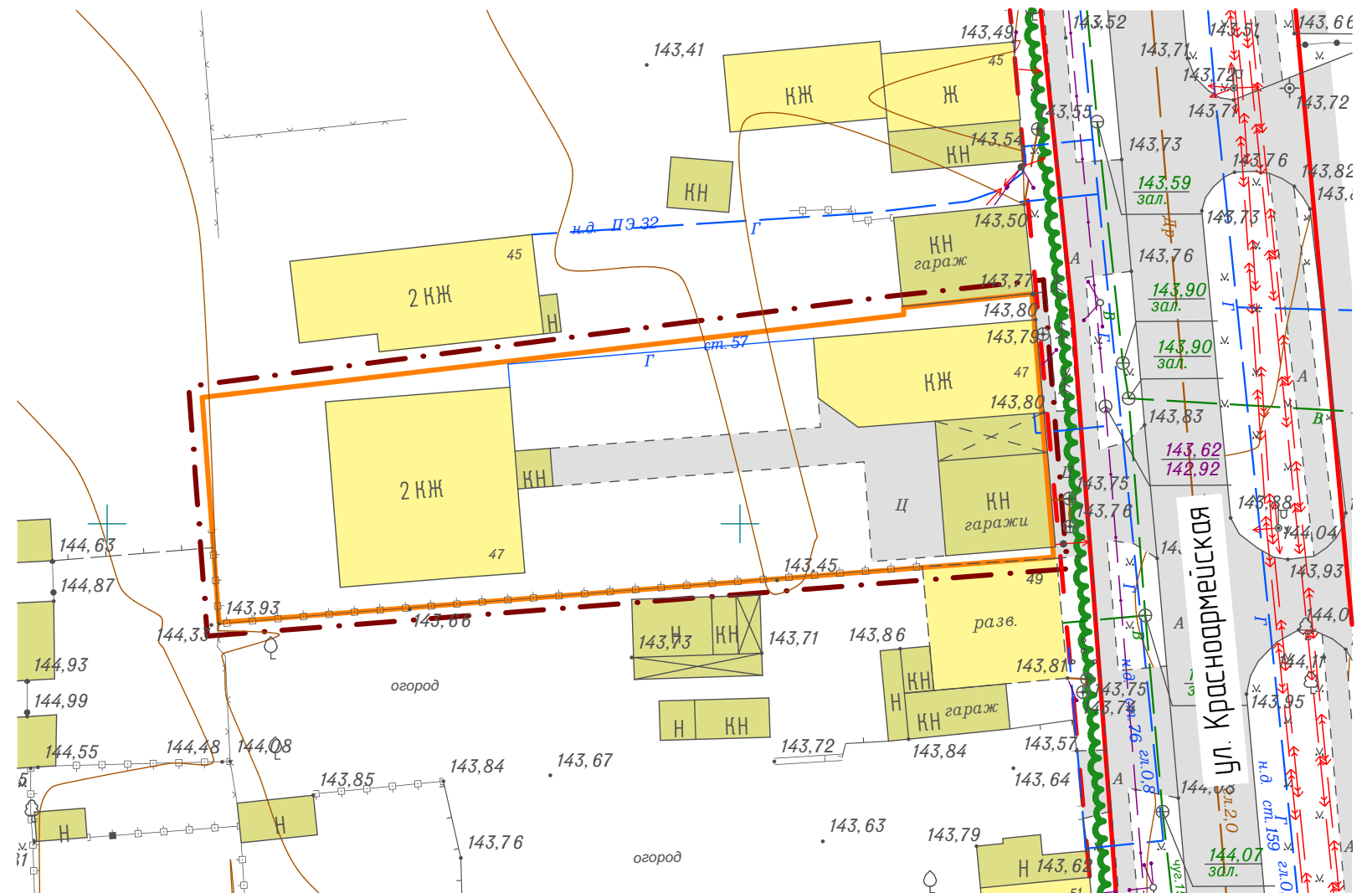
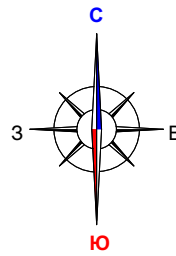




Условные обозначения:

	- граница территории, в отношении которой осуществляется подготовка проекта планировки
	- граница зоны планируемого размещения объектов капитального строительства местного значения
	- граница элемента планировочной структуры
	- существующие красные линии
	- линии отступа от красных линий
Существующие объекты:	
	- существующие жилые здания и сооружения
	- существующие нежилые здания и сооружения
Существующие территории:	
	- существующее асфальтовое покрытие



						52/2020-ПП	ГП
Изм.	Кол.уч.	Лист	N док.	Подпись	Дата	ВНЕСЕНИЕ ИЗМЕНЕНИЙ В ДОКУМЕНТАЦИЮ ПО ПЛАНИРОВКЕ ТЕРРИТОРИИ, ограниченной улицами Московская, А. Невского, Старопосадская и правым берегом реки Саранга, в части изменения проекта планировки и выполнения проекта межевания территории земельного участка с кадастровым номером 13-23-0910238.208, расположенного по адресу: г. Саранск, ул. Красноармейская, 47	
Н. контр.	Ланкина Ю.А.					Основная часть проекта планировки территории	стадия РП
Инженер	Асташов М.А.					Чертеж планировки территории М 1 : 500	лист ПП-1
							лист 10
							ООО "Региональный научно-исследовательский центр"