








**УСЛОВНЫЕ ОБОЗНАЧЕНИЯ**



-  К Л Красная Линия
-  граница отведенной территории
-  Линия отступа застройки
-  границы землепользования, стоящие на кадастровом учете
-  вновь формируемые или изменяемые

**ЗЕМЕЛЬНЫЕ УЧАСТКИ:**

-  -под общественные здания
-  -под жилые здания
-  -в т.ч. совместного использования
-  - под объекты коммунального назначения
-  -под объекты транспортной инфраструктуры
-  - территории общего пользования
-  -зоны действия публичных сервитутов

**Условные обозначения:**

	Границы:
	- проектируемая территория, в отношении которой осуществляется подготовка проекта планировки
	- граница элемента планировочной структуры

						44/17/23/ 2020-ПП		
Изм.	Кол.уч.	Лист	N док.	Подпись	Дата	ВНЕСЕНИЕ ИЗМЕНЕНИЙ В ДОКУМЕНТАЦИЮ ПО ПЛАНИРОВКЕ ТЕРРИТОРИИ, ограниченной улицами Полежаева, проспектом Ленина, улицами Коммунистическая, Л.Толстого г.Саранска, включая проект межевания, в части изменения планировки территории (проект планировки территории, проект межевания территории) земельного участка для размещения объекта коммунального обслуживания «ТП-755»		
						стадия	лист	листов
N контр		Ланкина Ю.А.				РП	ПП-2	11
Инженер		Асташов М.А.				Схема расположения элемента планировочной структуры в системе ранее разработанного проекта планировки территории		ООО "Региональный научно-исследовательский центр"
						М 1 : 2 000		