










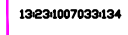



Условные обозначения

-  — Границы разработки проекта планировки территории
-  — Красная линия (существующая)
-  — Линия отступа от красной линии
-  — Граница зоны планируемого размещения объектов капитального строительства
-  — Проектируемые здания и сооружения
-  — Существующее покрытие дорог (проездов)
-  — Проектируемые проезды
-  — Проектируемые тротуары (отмостка зданий)
-  — Озеленные территории
-  — Проектируемые парковки для временного хранения автомобилей
-  — Проектируемые парковки для маломобильных групп населения
-  — Земельные участки учтенные в ЕГРН

Инв. N подл.	
Подп. и дата	
Взам. инв. N	

Примечание:  
 - Проектом межевания территории не предусматривается образование или изменение существующих участков.

Документация по внесению изменений в документацию по планировке территории, ограниченной ул. 1-я Промышленная, ул. Пролетарская, ул. Лодыгина и Лямбирским шоссе (в районе промышленной зоны) г. Саранска, включая проект межевания, в части изменения планировки территории (проект планировки территории, проект межевания территории) земельного участка с кадастровым номером 13:23:1007033:31, расположенного по адресу: г. Саранск, ул. 1-я Промышленная, земельный участок 6Б					
Изм.	Кол.уч.	Лист	№ док.	Подпись	Дата
Разработал	Чендырев				
ГИП	Каханов				
Основная часть проекта межевания территории			стадия П	лист ПМ-1	листов
Чертеж межевания территории. М 1:500			 ООО "Проект-Суми" ГОСТ А3 (297x420)		