





Условные обозначения:	
Границы:	
	- проектируемая территория, в отношении которой осуществляется подготовка проекта планировки
	- граница элемента планировочной структуры

						128/2019-ПП		ГП		
Изм.	Кол.уч.	Лист	N док.	Подпись	Дата	ВНЕСЕНИЕ ИЗМЕНЕНИЙ В ДОКУМЕНТАЦИЮ ПО ПЛАНИРОВКЕ ТЕРРИТОРИИ, ОГРАНИЧЕННОЙ УЛИЦАМИ ВОКЗАЛЬНАЯ, ПОЛЕЖАЕВА, ПРОСПЕКТОМ ЛЕНИНА И ПРИБОКЗАЛЬНОЙ ПЛОЩАДЬЮ 2, САРАНСКА, В ЧАСТИ ИЗМЕНЕНИЯ ПЛАНИРОВКИ ТЕРРИТОРИИ (ПРОЕКТ ПЛАНИРОВКИ ТЕРРИТОРИИ, ПРОЕКТ МЕЖЕВАНИЯ ТЕРРИТОРИИ) ЗЕМЕЛЬНЫХ УЧАСТКОВ, РАСПОЛОЖЕННЫХ В РАЙОНЕ УЛ.ВОЛОДАРСКОГО 2 САРАНСКА				
Н. контр		Ланкина Ю.А.				Материалы по обоснованию проекта планировки территории		стадия	лист	листов
Инженер		Асташов М.А.				Схема расположения элемента планировочной структуры в системе ранее разработанного проекта планировки территории М 1 : 2 000		РП	ПП-2	13
						ООО "Региональный научно-исследовательский информационный центр"				