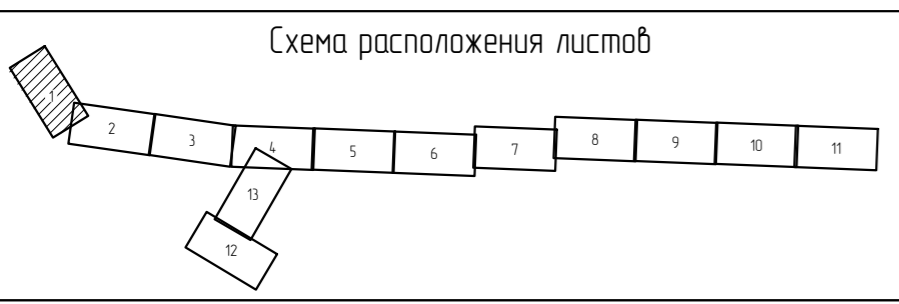


**Условные обозначения**

- граница территории, в отношении которой осуществляется подготовка проекта планировки территории
- граница зоны планируемого размещения линейного объекта
- граница зон планируемого размещения объектов капитального строительства, входящих в состав линейного объекта
- границы зон с особыми условиями использования территорий, подлежащие установлению в связи с размещением линейного объекта
- номера характерных точек границы зоны планируемого размещения линейного объекта

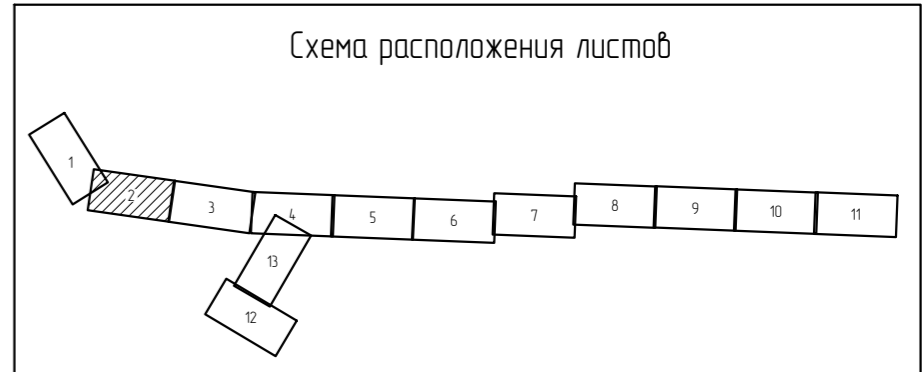
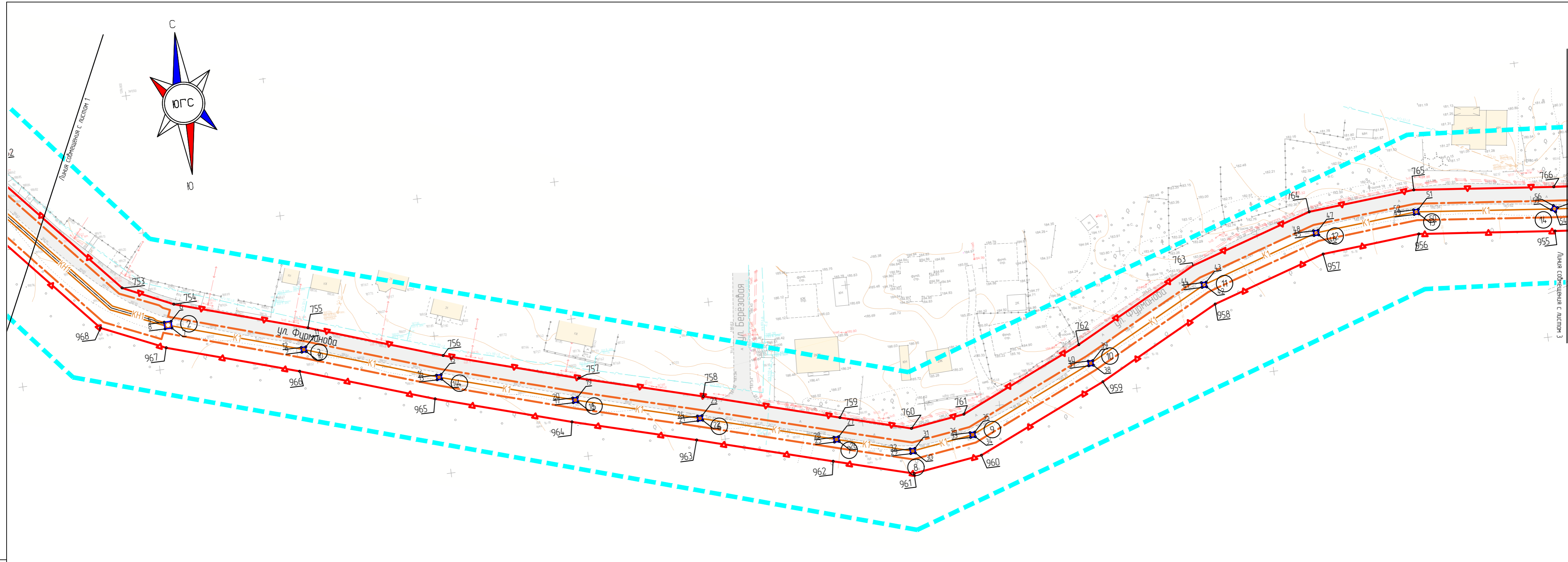

**Примечание:**

1. На чертеже не показаны в связи с их отсутствием:
  - границы зон планируемого размещения линейных объектов, подлежащих переносу (перестройке) из зон планируемого размещения линейных объектов.
2. Места размещения объектов капитального строительства, входящих в состав линейного объекта, подлежат уточнению при архитектурно-строительном проектировании.



					45/2019				
					Документация по планировке территории (проект планировки территории, проект межевания территории) для размещения линейного объекта "Реконструкция канализационных сетей Юго-Западной части г. Саранска. Приток №2 коллектора №2"				
Изм.	Кол.уч.	Лист	№ док.	Подп.	Дата	Проект планировки территории. Основная часть проекта планировки территории	Стадия	Лист	Листов
Исполнит.			Богданкина				П	2-1	13
ГИП		Каханов				Чертеж границ зон планируемого размещения линейных объектов. М 1:1000.			

Согласовано	
Взам. инв. №	
Подп. и дата	
Инв. № подл.	



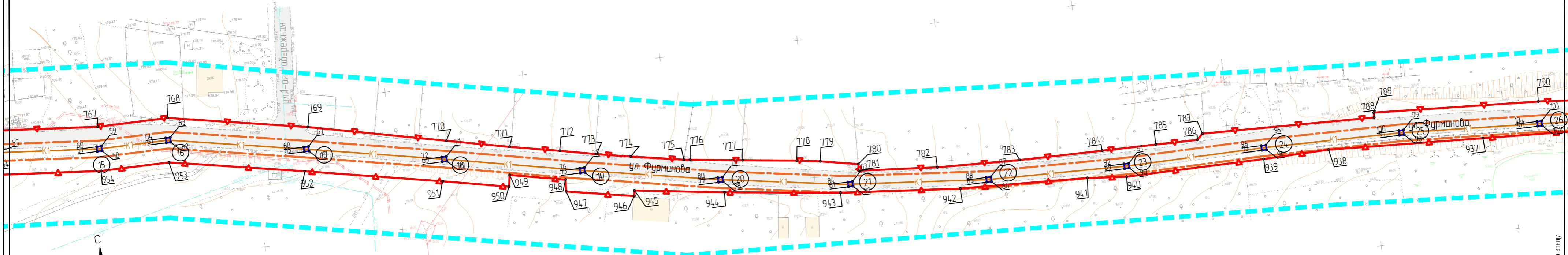

Инд. № подл. Подп. и дата. Взам. инв. №

Изм.	Кол.уч.	Лист	№ док.	Подп.	Дата

45/2019

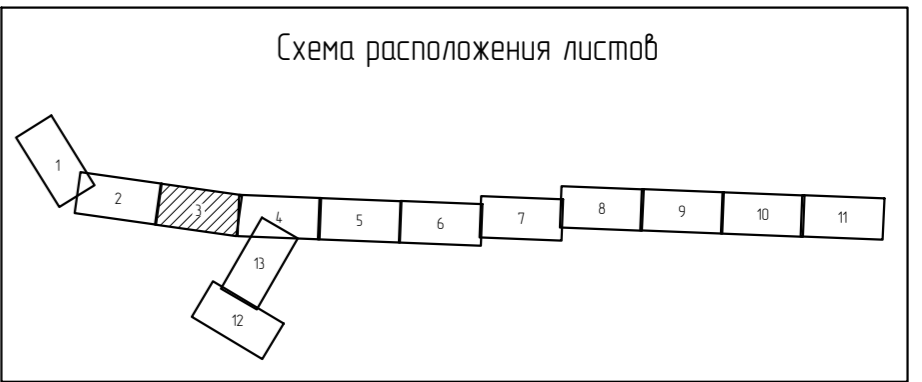
Лист  
2-2

Линия со смещением с листом 2



Линия со смещением с листом 4

Инд. № подл.	Подп. и дата	Взам. инв. №

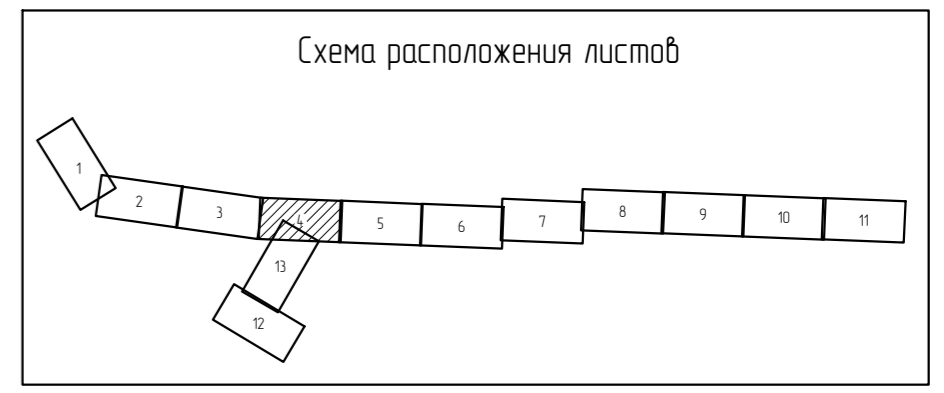

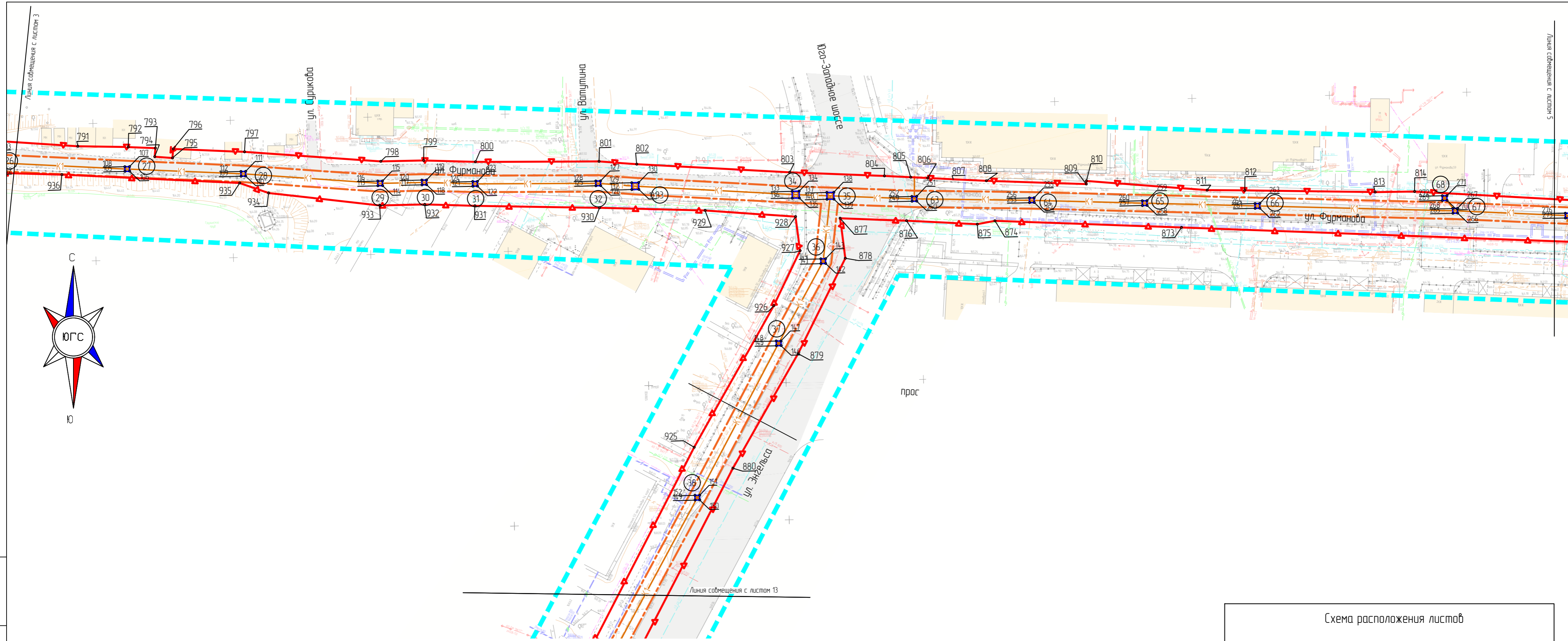


Изм.	Кол.уч.	Лист	№ док.	Подп.	Дата

45/2019

Лист  
2-3


Инв. № подл. Подп. и дата. Взам. инв. №



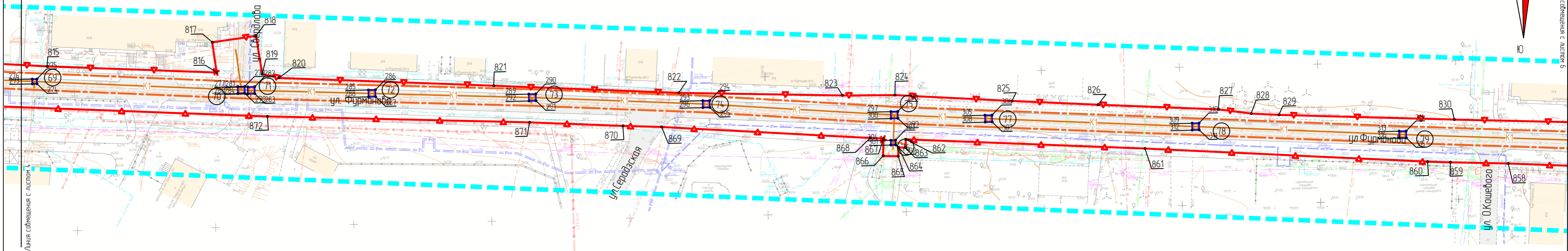
Изм.	Кол.уч.	Лист	№ док.	Подп.	Дата

45/2019

Лист  
2-4



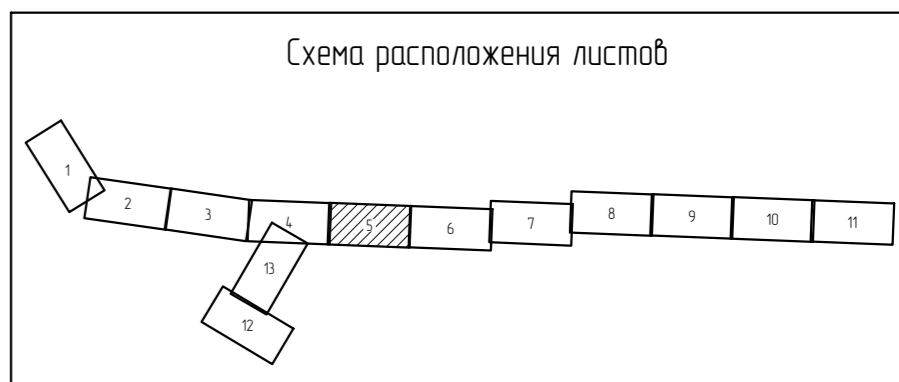
Линия сформирована с листом 6



Линия сформирована с листом 4

ул. Окошова

Схема расположения листов



Изм.	Кол.уч.	Лист	№ док.	Подп.	Дата

45/2019

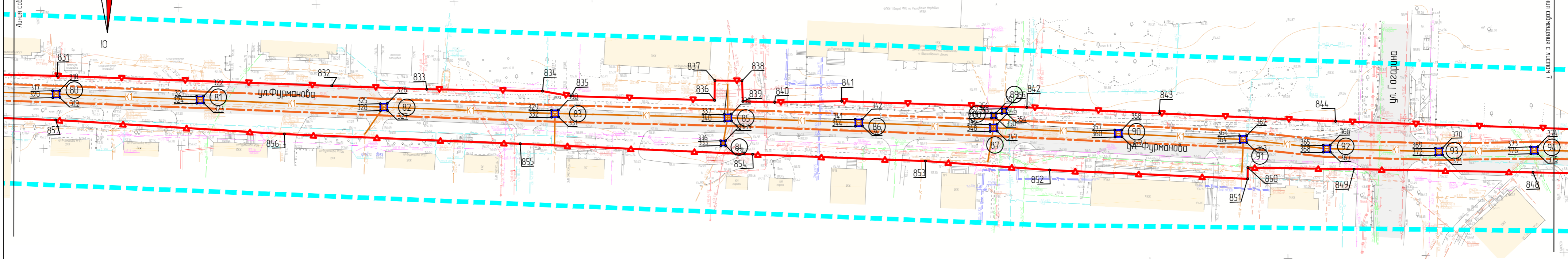

Лист  
2-5

Взам. инв. №

Подп. и дата

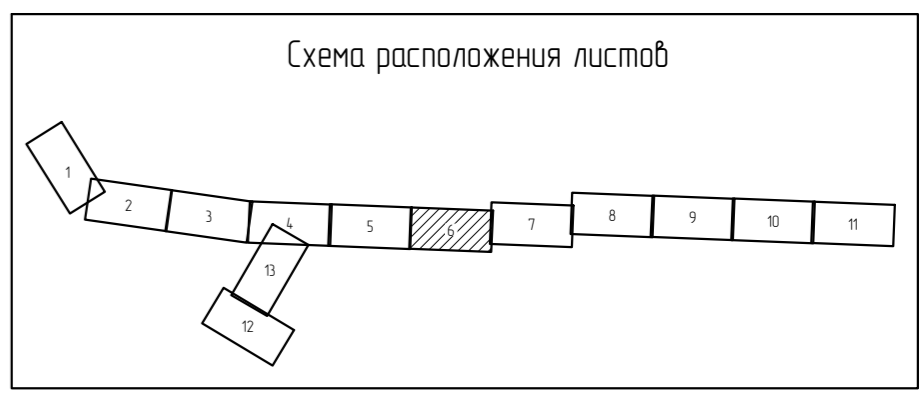
Инв. № подл.

Линия сообщения с листом 5



Линия сообщения с листом 7

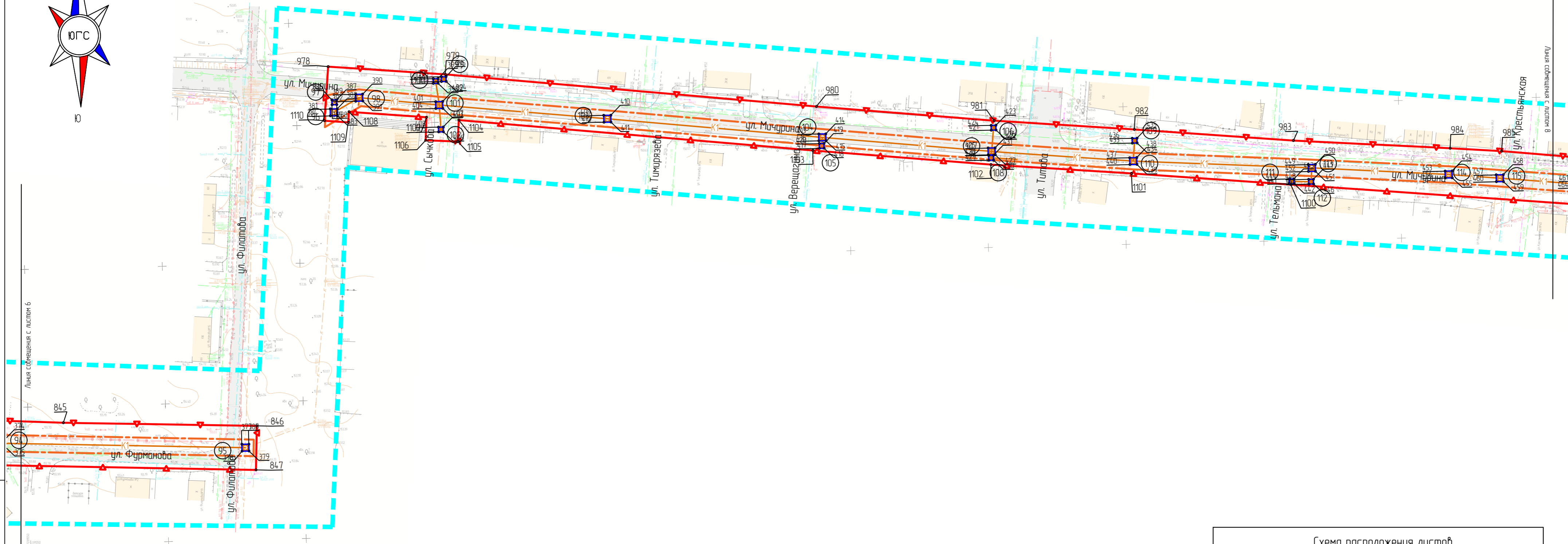

Инв. № подл.	Подп. и дата	Взам. инв. №



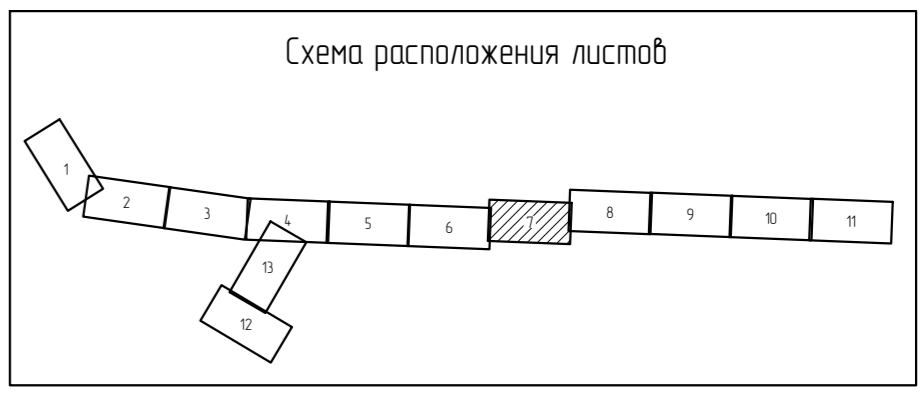
Изм.	Кол.уч.	Лист	№ док.	Подп.	Дата

45/2019

Лист  
2-6

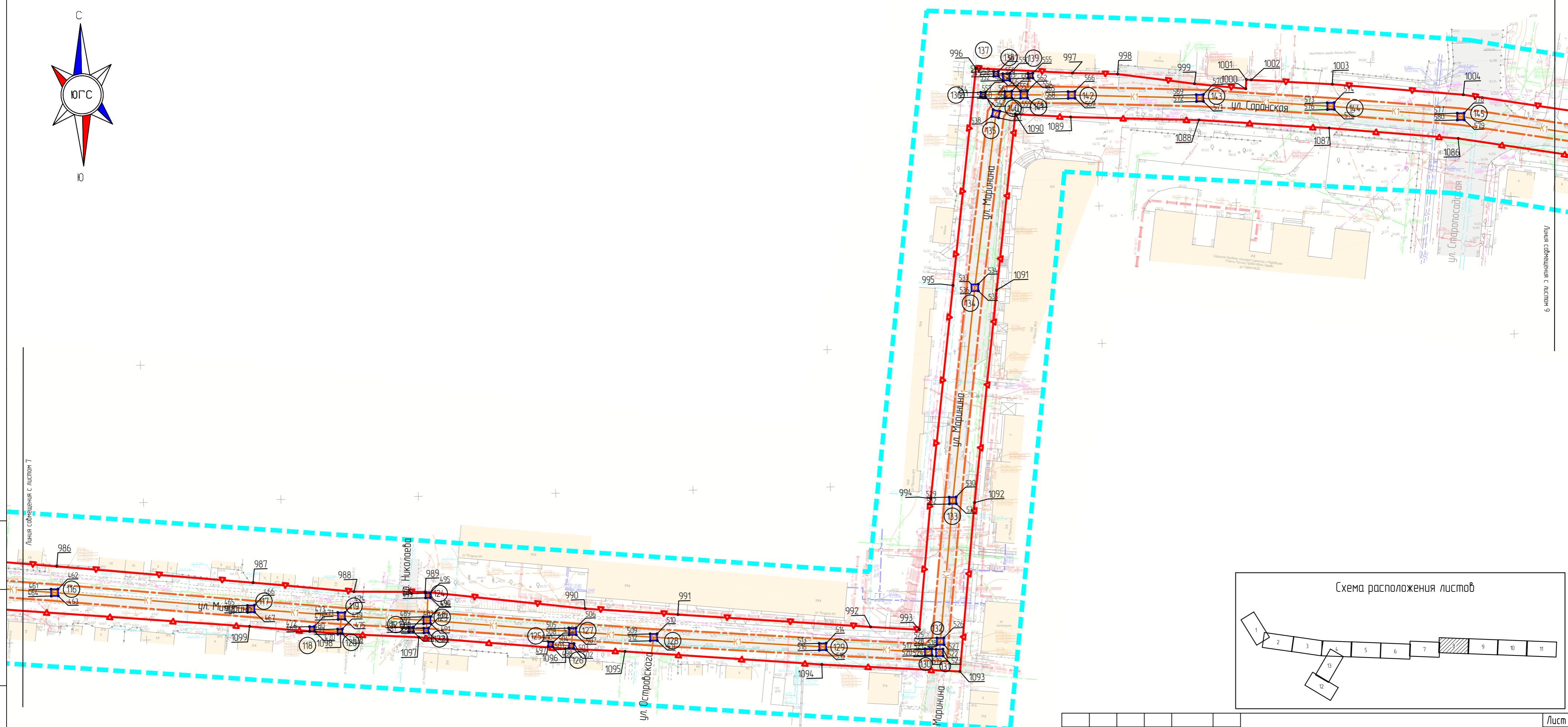



Инв. № подл.	Подп. и дата	Взам. инв. №

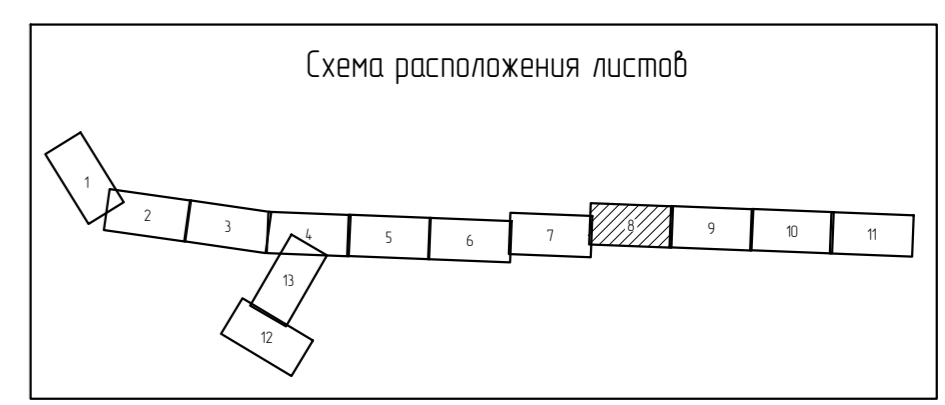


Изм.	Кол.уч.	Лист	№ док.	Подп.	Дата

45/2019



Инв. № подл.
Подп. и дата
Взам. инв. №



Изм.	Кол.уч.	Лист	№ док.	Подп.	Дата

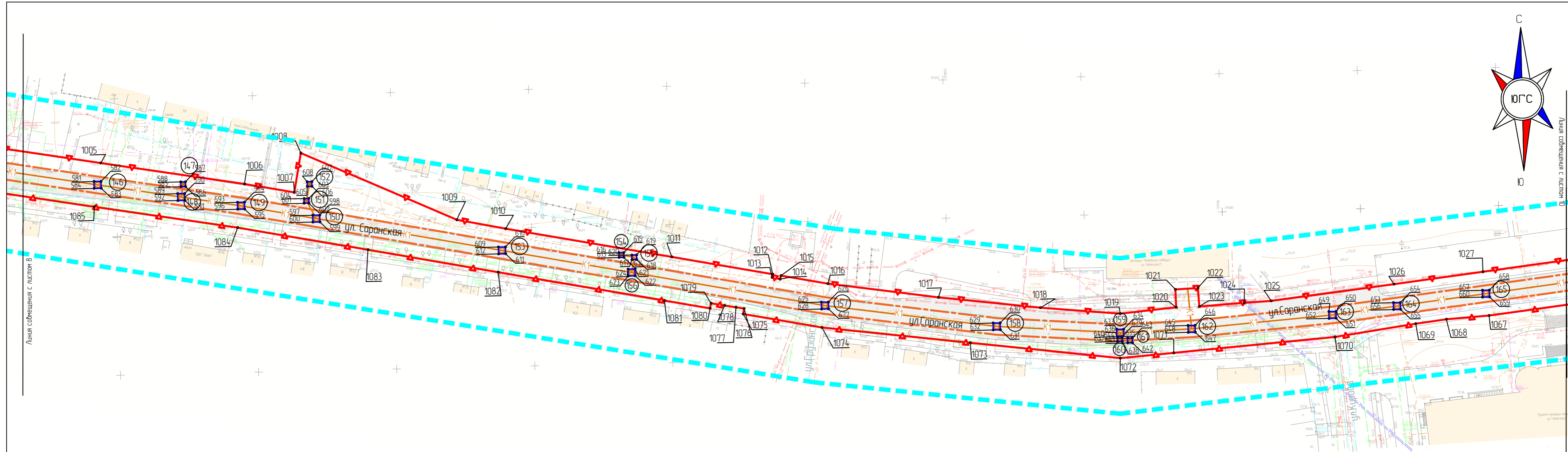

45/2019

Лист  
2-8

Линия сообщения с листом 9

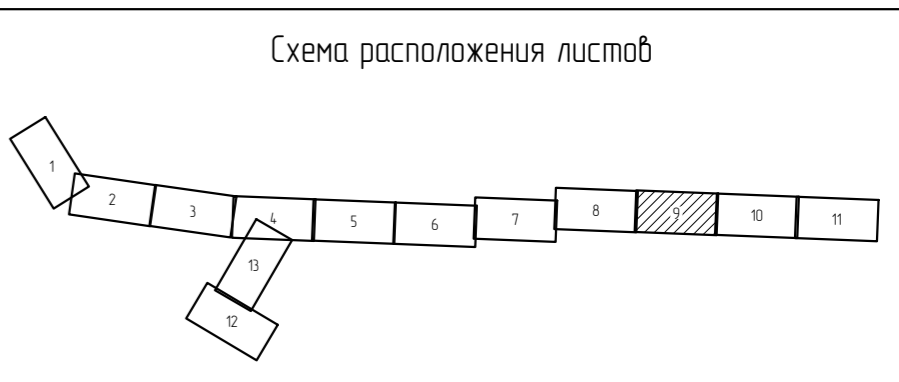
Линия сообщения с листом 7





Линия сообщения с листом 8

Линия сообщения с листом 10

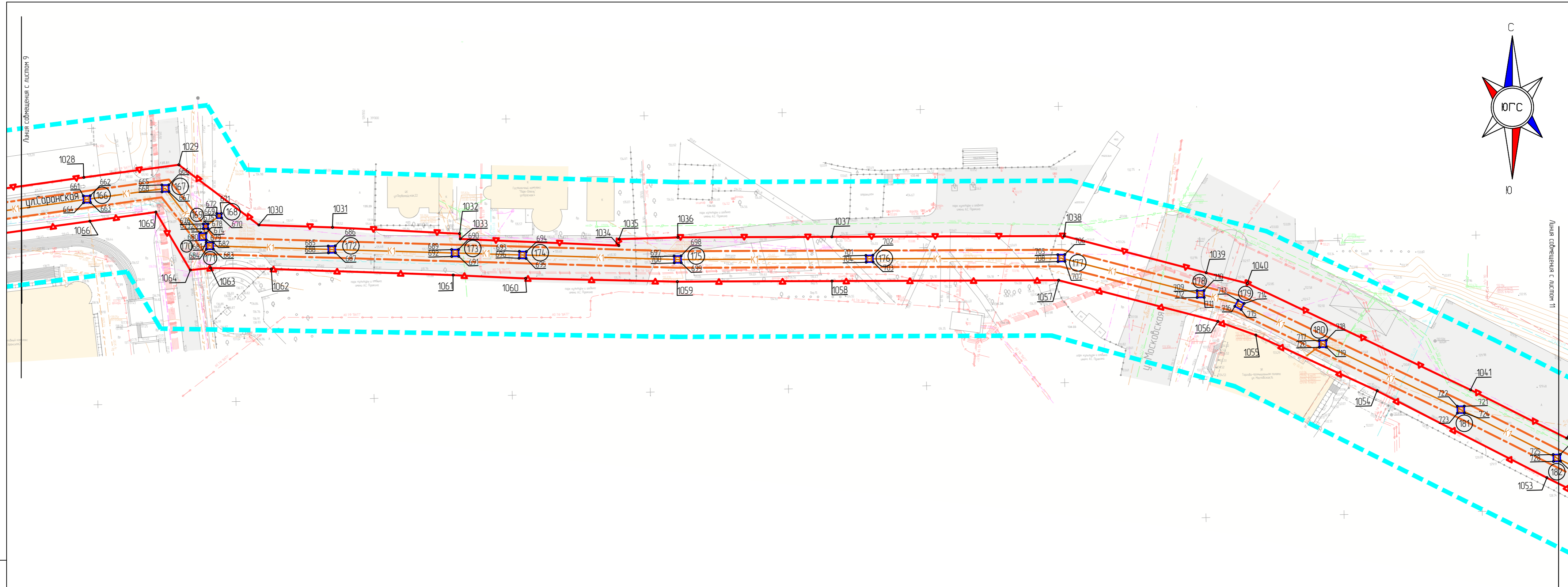



Ив. № подл.	Подп. и дата	Взам. инв. №

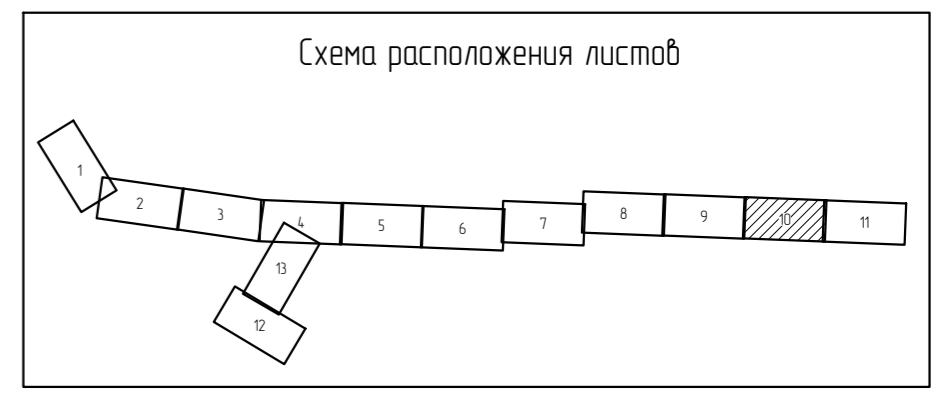
Изм.	Кол.уч.	Лист	№ док.	Подп.	Дата

45/2019

Лист  
2-9



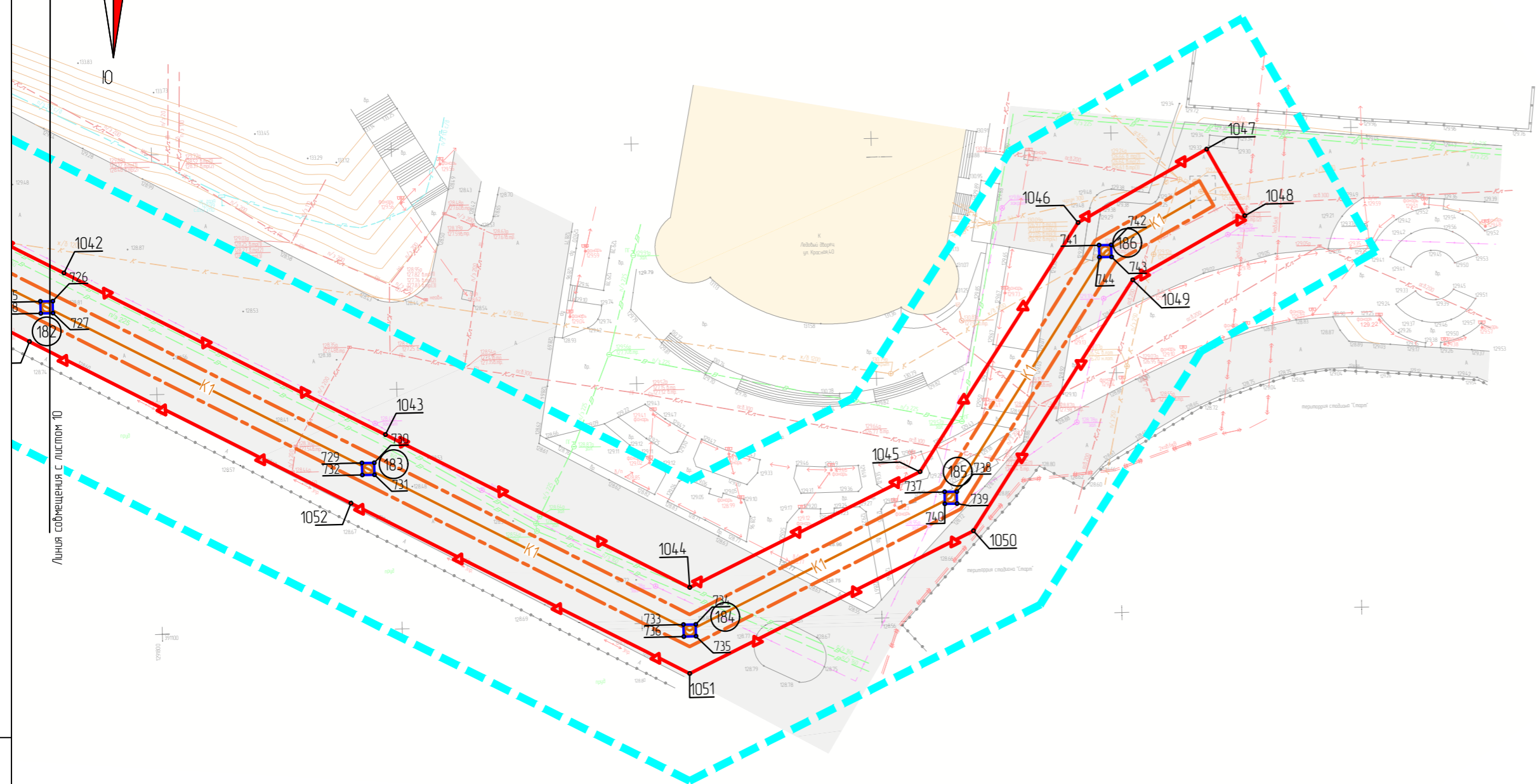

Инв. № подл.	Подп. и дата	Взам. инв. №



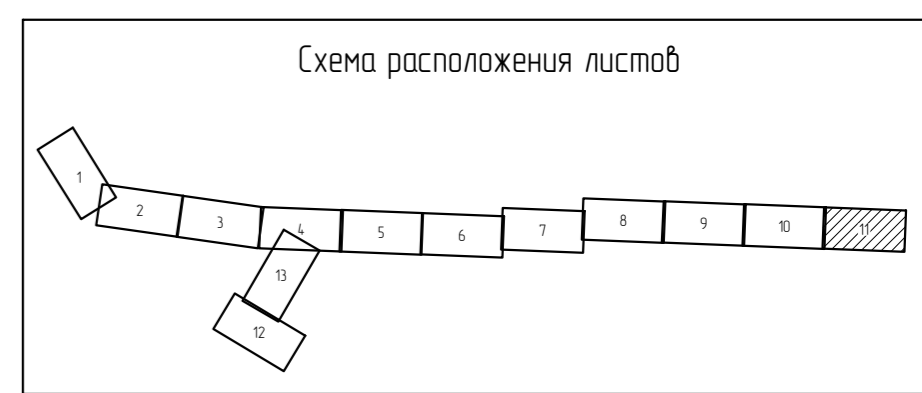
Изм.	Кол.уч.	Лист	№ док.	Подп.	Дата

45/2019

Лист  
2-10



Линия сообщения с листом 10

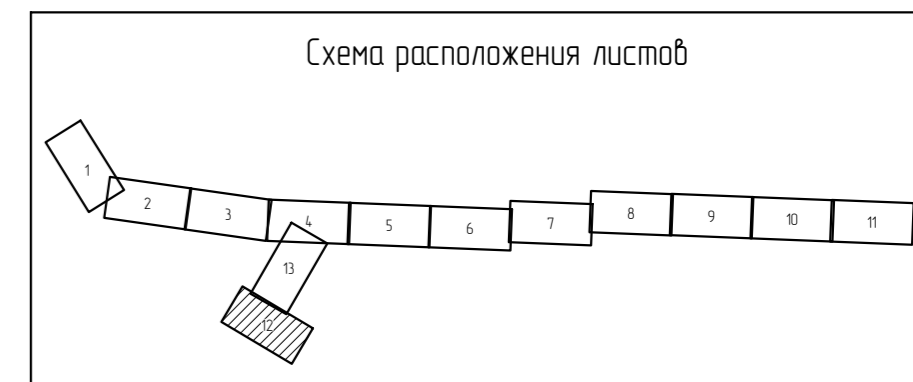
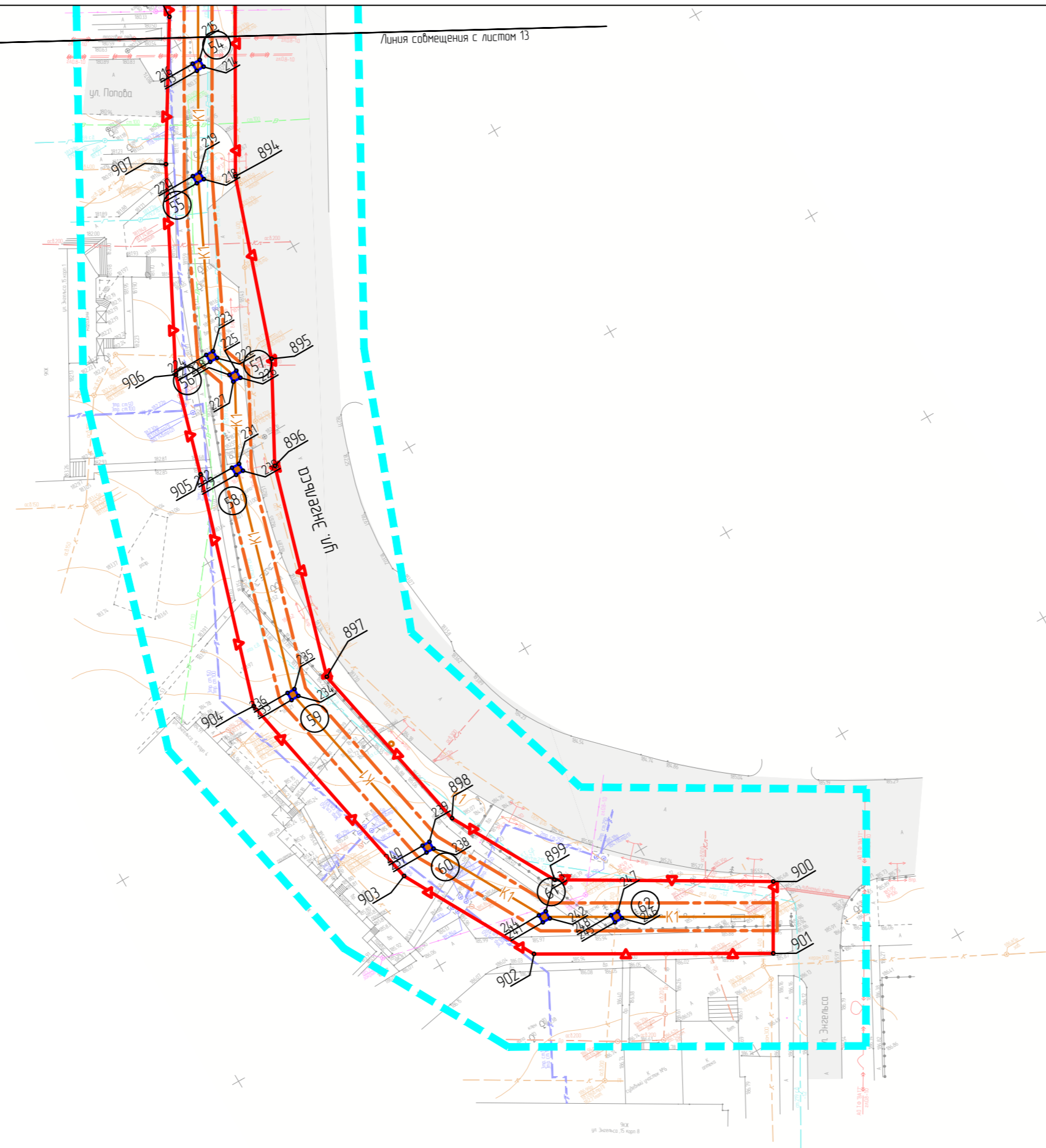



Инв. № подл.	Подп. и дата	Взам. инв. №

Изм.	Кол.уч.	Лист	№ док.	Подп.	Дата

45/2019

Лист  
2-11



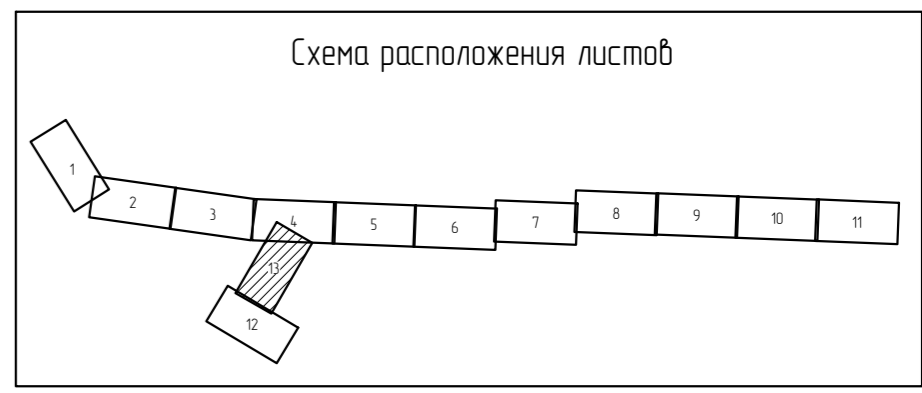

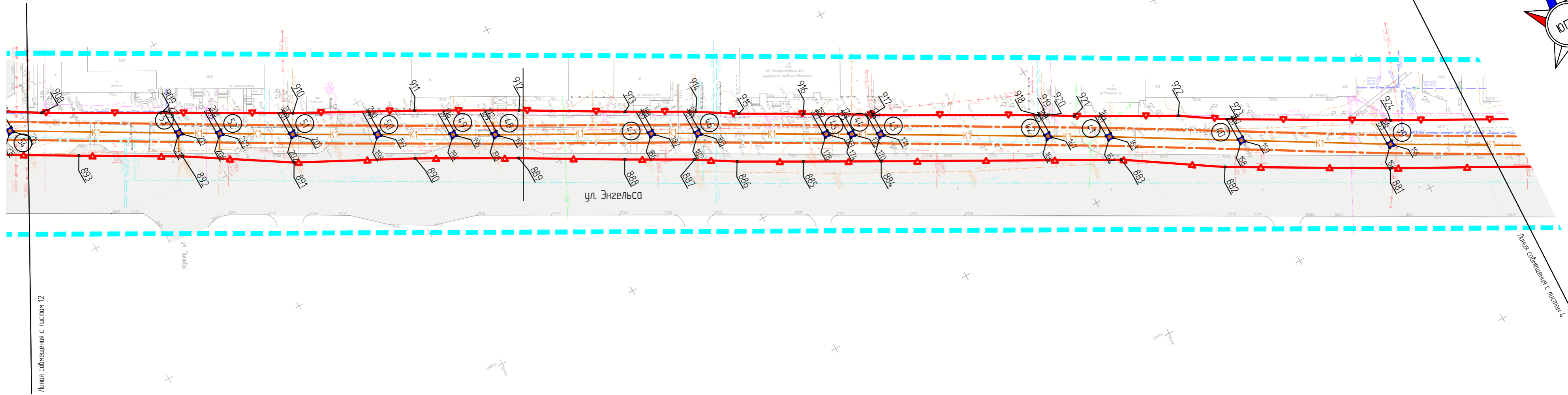
Инв. № подл.	Подп. и дата	Взам. инв. №

Изм.	Кол.уч.	Лист	№ док.	Подп.	Дата

45/2019

Лист  
2-12

Инв. № подл.	Подп. и дата	Взам. инв. №



Изм.	Кол.уч.	Лист	№ док.	Подп.	Дата

45/2019