
















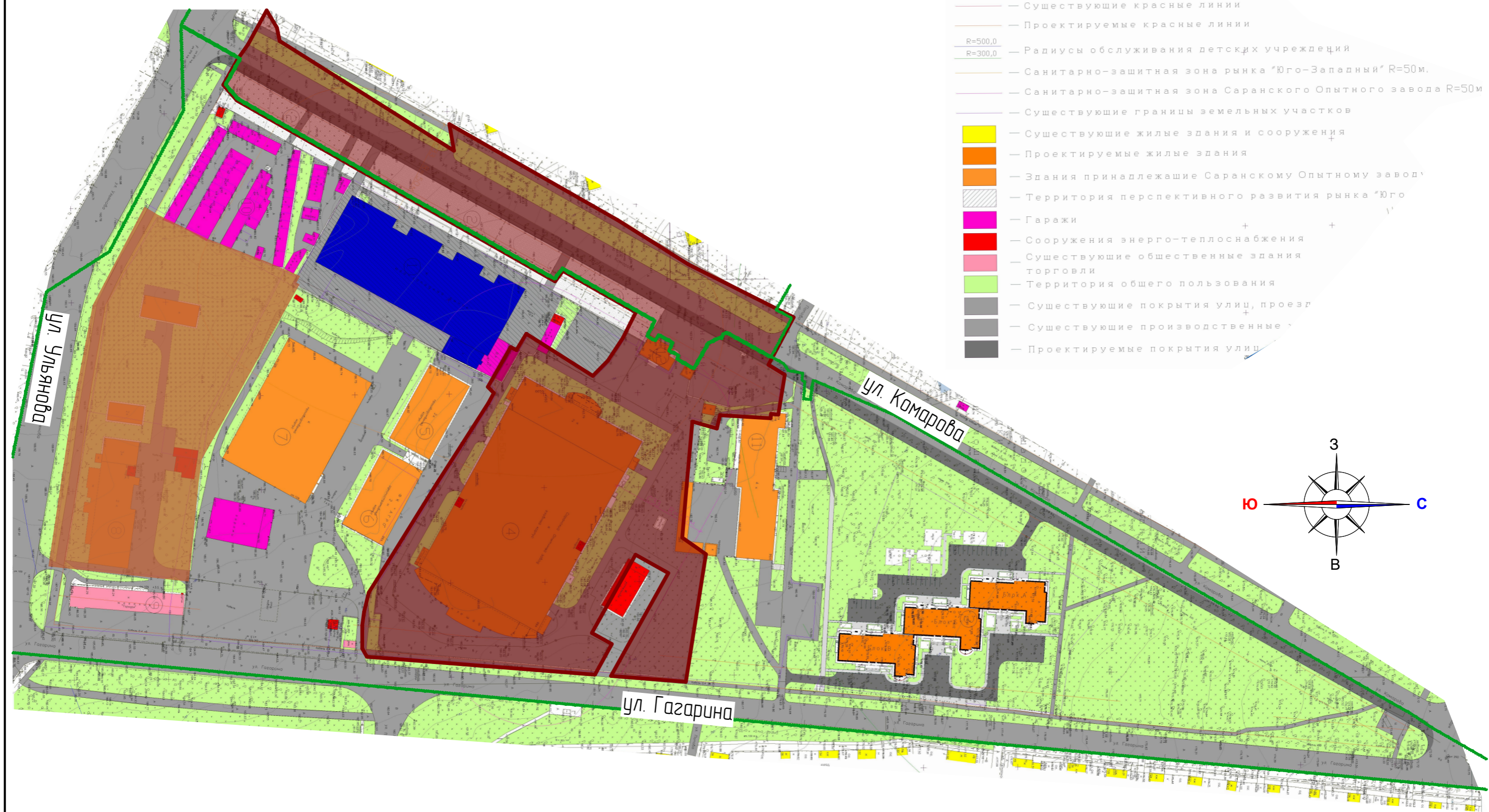




УСЛОВНЫЕ ОБОЗНАЧЕНИЯ

-  — Существующие красные линии
-  — Проектируемые красные линии
-  R=500,0 — Радиусы обслуживания детских учреждений
-  R=300,0 — Санитарно-защитная зона рынка "Юго-Западный" R=50м.
-  — Санитарно-защитная зона Саранского Опытного завода R=50м
-  — Существующие границы земельных участков
-  — Существующие жилые здания и сооружения
-  — Проектируемые жилые здания
-  — Здания принадлежащие Саранскому Опытному заводу
-  — Территория перспективного развития рынка "Юго"
-  — Гаражи
-  — Сооружения энерго-теплоснабжения
-  — Существующие общественные здания торговли
-  — Территория общего пользования
-  — Существующие покрытия улиц, проездов
-  — Существующие производственные здания
-  — Проектируемые покрытия улиц



Условные обозначения:	
	Границы: — проектируемая территория, в отношении которой осуществляется подготовка проекта планировки
	— граница элемента планировочной структуры

						21/ 2020-ПП			ГП		
Изм.	Кол.уч.	Лист	N док.	Подпись	Дата	ВНЕСЕНИЕ ИЗМЕНЕНИЙ В ДОКУМЕНТАЦИЮ ПО ПЛАНИРОВКЕ ТЕРРИТОРИИ, ограниченной улицами Комарова, Ульянова, Гагарина г. Саранска, включая проект межевания, в части изменения планировки территории (проект межевания территории) земельного участка, расположенного в районе ул. Комарова г. Саранска					
Н. контр. Ланкина Ю.А. Инженер Асташов М.А.						Основная часть проекта межевания территории			стадия	лист	листов
									РП	ПМ-1	6
Схема расположения элемента планировочной структуры в системе г. о. Саранск М 1 : 2 000						ООО "Региональный научно-исследовательский информационный центр"					