










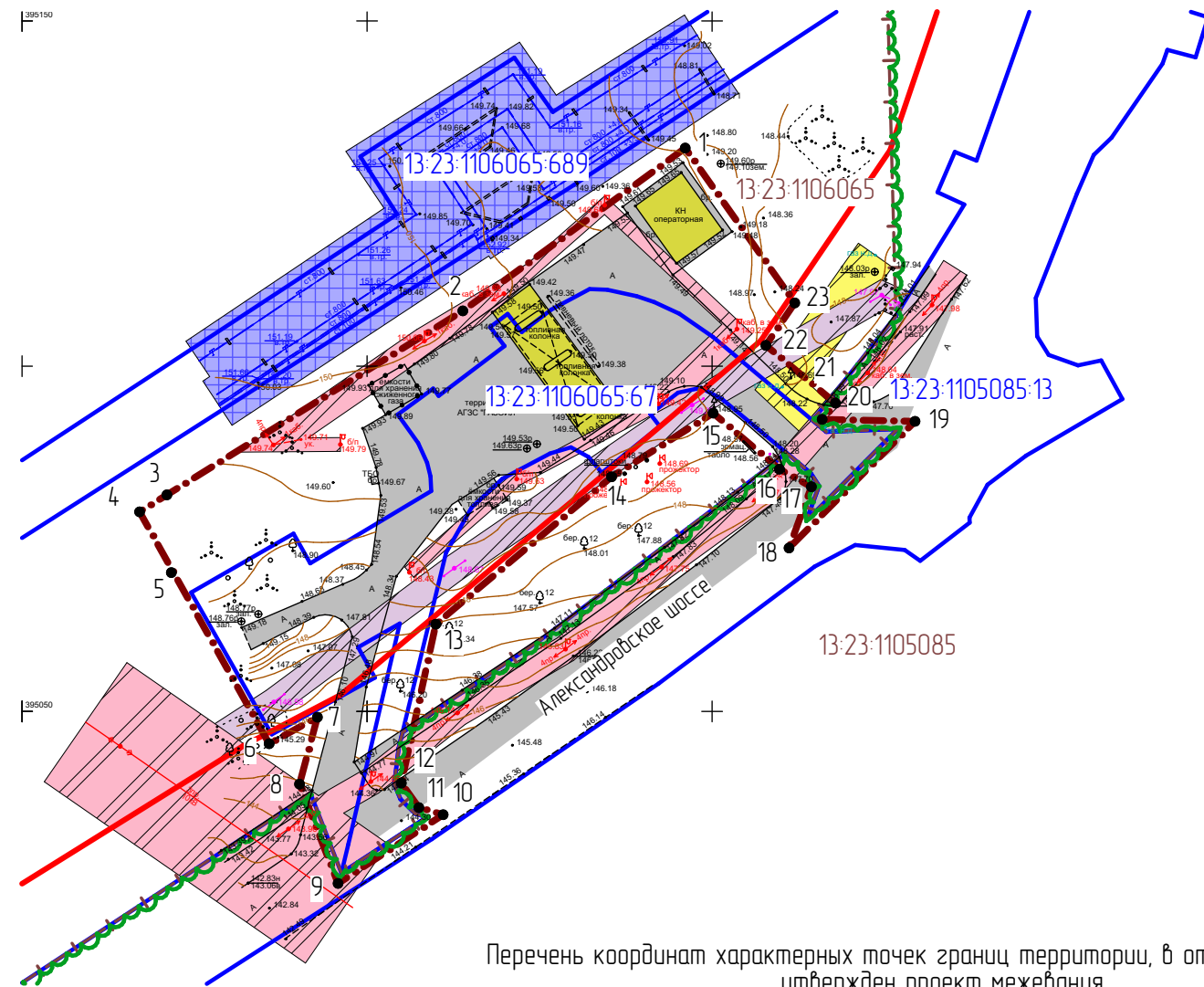
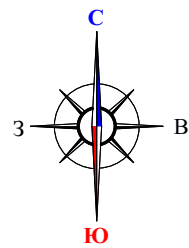


Условные обозначения:	
	- граница существующего элемента планировочной структуры
	- граница проектируемой территории
	- существующие красные линии
	- граница земельных участков, зарегистрированных в едином государственном реестре недвижимости
	- граница кадастрового квартала
13-23-1113007-37	- кадастровый номер земельного участка
13-23-1113007	- номер кадастрового квартала
Существующие территории:	
	- существующее асфальтовое покрытие
Существующие объекты:	
	- существующие нежилые здания и сооружения
Охранные зоны инженерных коммуникаций	
	- охранный зона ЛЭП
	- охранный зона линий связи
	- охранный зона тепловых сетей
	- охранный зона газопровода
7	- угловые точки границ проектируемой территории



Перечень координат характерных точек границ территории, в отношении которой утвержден проект межевания

№ точки	Координата X	Координата Y	№ точки	Координата X	Координата Y
1	395131.59	1292646.10	13	395062.64	1292609.96
2	395108.01	1292613.88	14	395083.98	1292635.43
3	395081.37	1292570.99	15	395093.21	1292650.16
4	395078.57	1292566.72	16	395085.09	1292659.76
5	395070.10	1292571.63	17	395082.53	1292664.39
6	395045.32	1292585.81	18	395073.67	1292661.15
7	395049.16	1292592.80	19	395092.01	1292679.41
8	395039.47	1292590.21	20	395092.30	1292665.95
9	395025.09	1292595.79	21	395094.65	1292667.88
10	395035.04	1292611.03	22	395103.01	1292657.79
11	395036.07	1292607.50	23	395109.16	1292661.98
12	395039.62	1292604.96			

Характеристика земельных участков, зарегистрированных в едином государственном реестре недвижимости

№ п/п	Кадастровый номер земельного участка	Вид права/Обременение	Правообладатель	Местоположение (адрес) участка	Категория земель	Вид разрешенного использования	Площадь исходного участка, м²
1	13-23-1106065-67	Собственность	Общество с ограниченной ответственностью "Газнефть-инвест"	Местоположение установлено относительно ориентира, расположенного в границах участка. Почтовый адрес ориентира: Республика Мордовия, г. Саранск, Александровское шоссе, д. 2, строение 1	Земли населенных пунктов	коммунально-складские и производственные предприятия IV, V класса опасности различного профиля, с соблюдением установленных санитарно-защитных зон	1843 +/- 15

Изм.	Кол.уч.	Лист	N док.	Подпись	Дата	31/ 2019-ПП			ГП	
Внесение изменений в документацию по планировке территории, ограниченной Северо-восточным шоссе, железной дорогой, Приказальной площадью, пр/Ленина, Александровским шоссе (в районе промышленной зоны) г.Саранска, включая проект межевания, в части изменения межевания территории в районе Александровского шоссе г.Саранска						стадия	лист	листов		
Н. контр						Ланкина Ю.А.	РП	ПМ-3	3	
Инженер						Асташов М.А.	Чертеж границ существующих земельных участков. Чертеж местоположения существующих объектов капитального строительства. Чертеж границ зон с особыми условиями использования территории М 1:1 000			ООО "Региональный научно-исследовательский информационный центр"