







Условные обозначения:	
Границы:	
	- проектируемая территория
	- граница существующего элемента планировочной структуры

										78/ 2019-ПП	ГП
Изм.	Кол.уч.	Лист	N док.	Подпись	Дата	ВНЕСЕНИЕ ИЗМЕНЕНИЙ В ДОКУМЕНТАЦИЮ ПО ПЛАНИРОВКЕ ТЕРРИТОРИИ, ограниченной пр. 70 лет Октября, дачным массивом ул. Цюльковского, ул. Ухтомского г. Саранска, включая проект межевания, в части изменения планировки территории (проект межевания территории) земельного участка с кадастровым номером 13-23-1102206-975, расположенного по адресу г.Саранск, ул. Масловского					
						Основная часть проекта межевания территории	стадия	лист	листов		
N. контр.			Ланкина Ю.А.				РП	ПМ-1	3		
Инженер			Асташов М.А.			Схема расположения проектируемой территории в составе ранее разработанной документации по планировке территории М 1 : 5 000	ООО "Региональный научно-исследовательский информационный центр"				