




Примечание

- В связи со спецификой проектируемой территории линейные объекты, подлежащие переносу из зоны строительства будут размещены в границах полосы отвода проектируемых автомобильных дорог, поэтому границы зон планируемого размещения линейных объектов и границы зон планируемого размещения линейных объектов, подлежащих переносу (перестройству) из зон планируемого размещения линейных объектов совпадают.

Условные обозначения:	
	- проектируемая территория, в отношении которой осуществляется подготовка проекта планировки
	- граница зоны планируемого размещения линейных объектов

Изм.	Кол.уч.	Лист	N док.	Подпись	Дата	105-р/2019-ПП			
						Документация по планировке территории (проект планировки территории, проект межевания территории) по объекту «Малоэтажное жилищное строительство в р.п. Николаевка (к западу от существующей застройки) городского округа Саранск. Автомобильные дороги 2 этап»			
						Материалы по обоснованию проекта планировки территории	стадия	лист	листов
							РП	ПП-2	15
Н. контр.		Ланкина Ю.А.				Схема расположения элемента планировочной структуры М 1 : 5 000	ООО "Региональный научно-исследовательский центр"		
Инженер		Тюрин М.В.		