









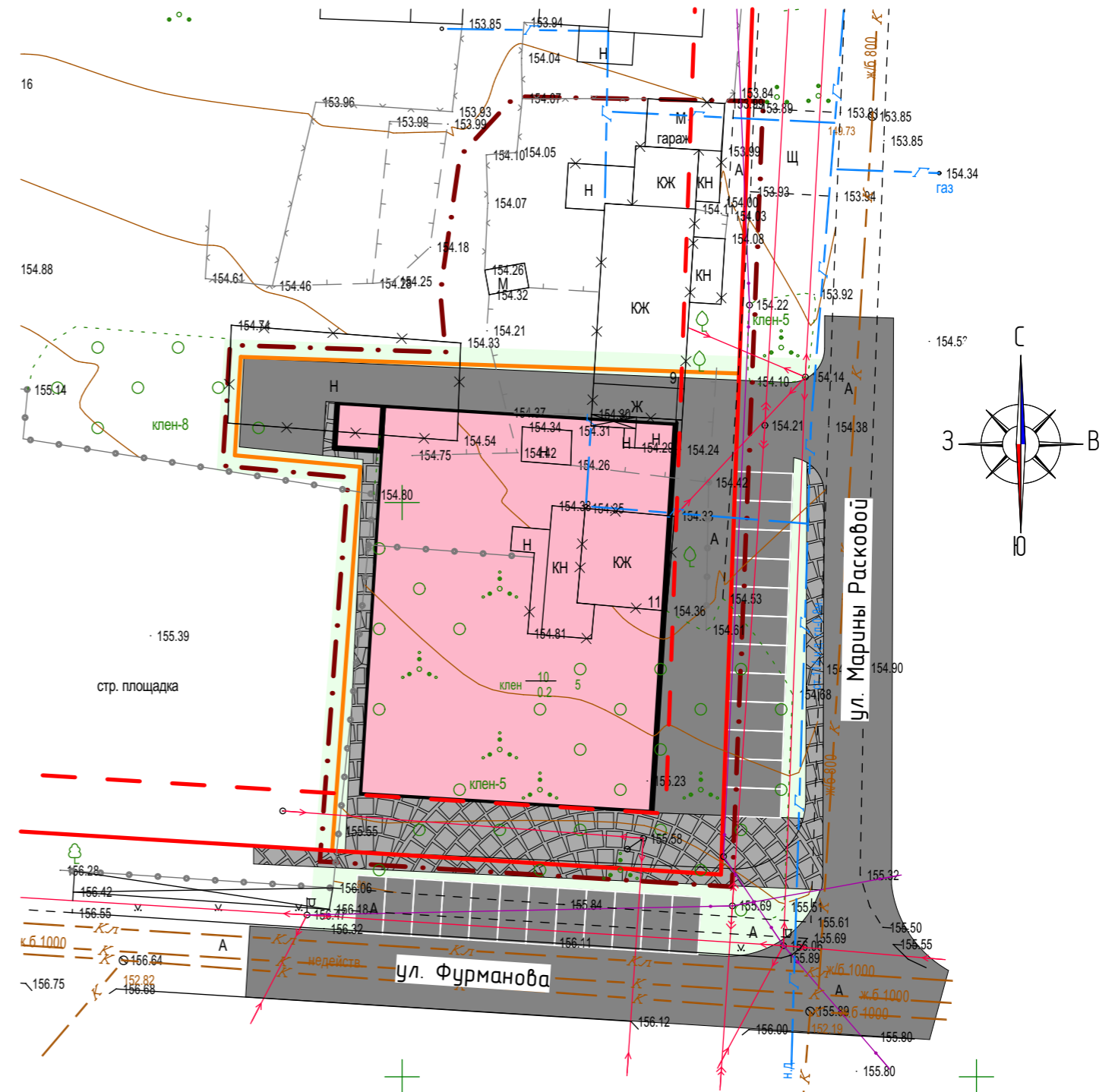




Условные обозначения:	
Границы:	
	- граница территории, в отношении которой осуществляется подготовка проекта планировки
	- граница зоны планируемого размещения объектов капитального строительства местного значения
	- существующие красные линии
	- линии отступа от красных линий
Существующие территории:	
	- улично-дорожная сеть
Проектируемые элементы благоустройства:	
	- проектируемая асфальтовое покрытие автодорог
	- проектируемые парковки
	- проектируемое покрытие тротуаров из брусчатки
Существующие объекты:	
	- существующие здания и сооружения подлежащие сносу
Проектируемые объекты:	
	- проектируемое здание торгового центра



Изм.	Колуч.	Лист	N док.	Подпись	Дата	55/2019-ПП			ГП
ВНЕСЕНИЕ ИЗМЕНЕНИЙ В ДОКУМЕНТАЦИЮ ПО ПЛАНИРОВКЕ ТЕРРИТОРИИ, ОГРАНИЧЕННОЙ УЛИЦАМИ Гагарина, Сурикова, пр. 50 лет Октября и правым берегом реки Саранка г. Саранска, в части изменения планировки территории (проект планировки территории, проект межевания территории) земельного участка, расположенного на пересечении ул. М.Расковой и ул.Фурманова г.Саранска, предназначенного для размещения объекта торговли						стадия	лист	листо́в	
Н. контр		Ланкина Ю.А.				РП	ПП-1	12	
Инженер		Асташов М.А.				ООО "Региональный научно-исследовательский центр"			
Основная часть проекта планировки территории						Чертеж планировки территории. М 1 : 500			