







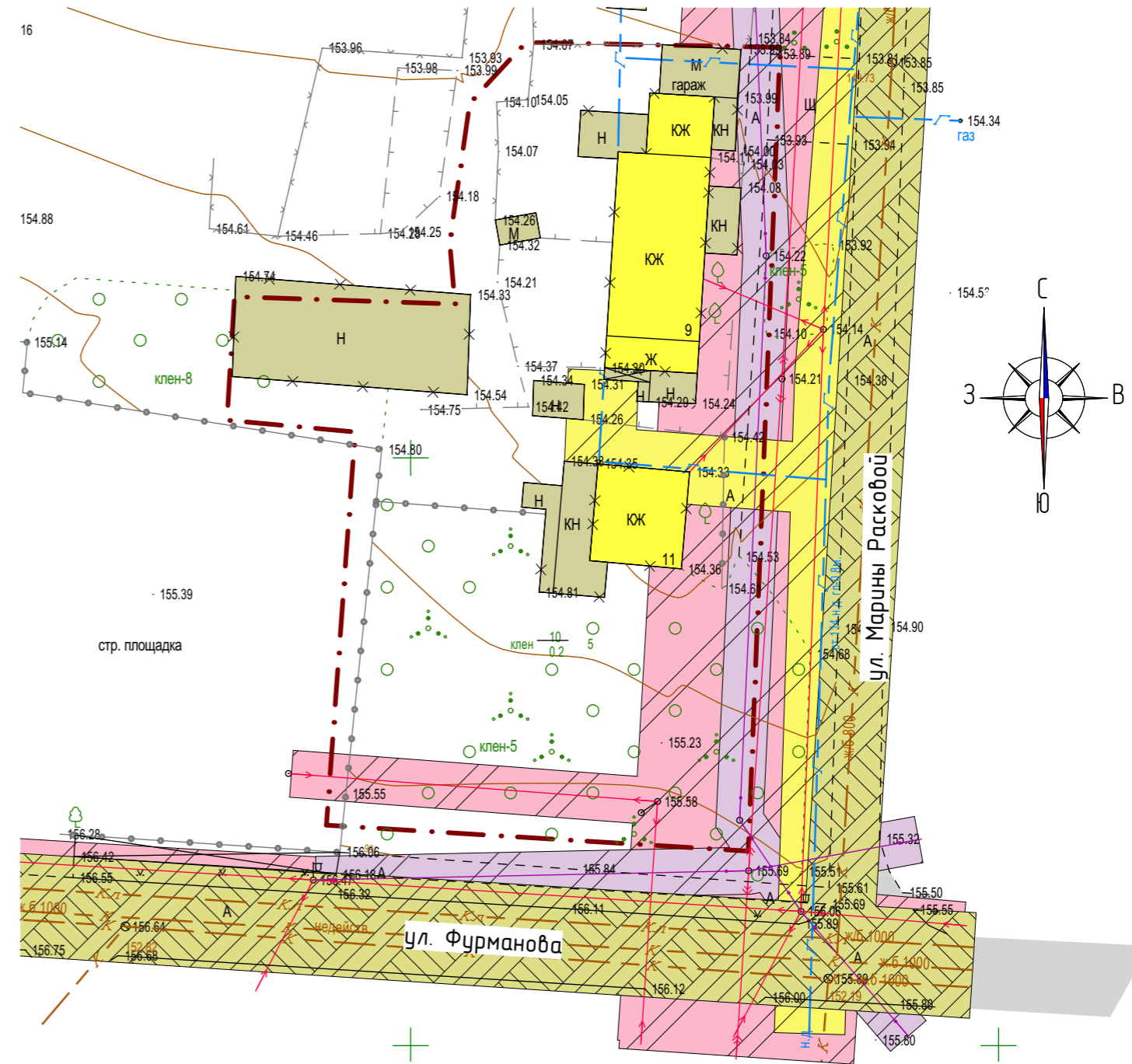



Условные обозначения:	
Границы:	
	- граница территории, в отношении которой осуществляется подготовка проекта планировки
Существующие объекты:	
	- существующие нежилые здания и сооружения
	- существующие жилые здания
Существующие территории:	
	- существующее асфальтовое покрытие
Охранные зоны инженерных коммуникаций	
	- охранная зона канализации
	- охранная зона ЛЭП
	- охранная зона сетей связи
	- охранная зона газопровода



						55/2019-ПП			ГП		
Изм.	Кол.уч.	Лист	N док.	Подпись	Дата	ВНЕСЕНИЕ ИЗМЕНЕНИЙ В ДОКУМЕНТАЦИЮ ПО ПЛАНИРОВКЕ ТЕРРИТОРИИ, ОГРАНИЧЕННОЙ УЛИЦАМИ Гагарина, Сурикова, пр. 50 лет Октября и правым берегом реки Саранга г. Саранска, в части изменения планировки территории (проект планировки территории, проект межевания территории, проект застройки земельного участка, расположенного на пересечении ул. М.Расковой и ул.Фурманова г.Саранска, предназначенного для размещения объекта торговли)					
Н. контр.		Ланкина Ю.А.				Материалы по обоснованию проекта межевания территории			стадия	лист	листов
Инженер		Асташов М.А.							РП	ПМ-4	12
Чертеж границ зон с особыми условиями использования территории						М 1 : 500			ООО "Региональный научно-исследовательский центр"		