





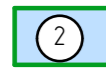

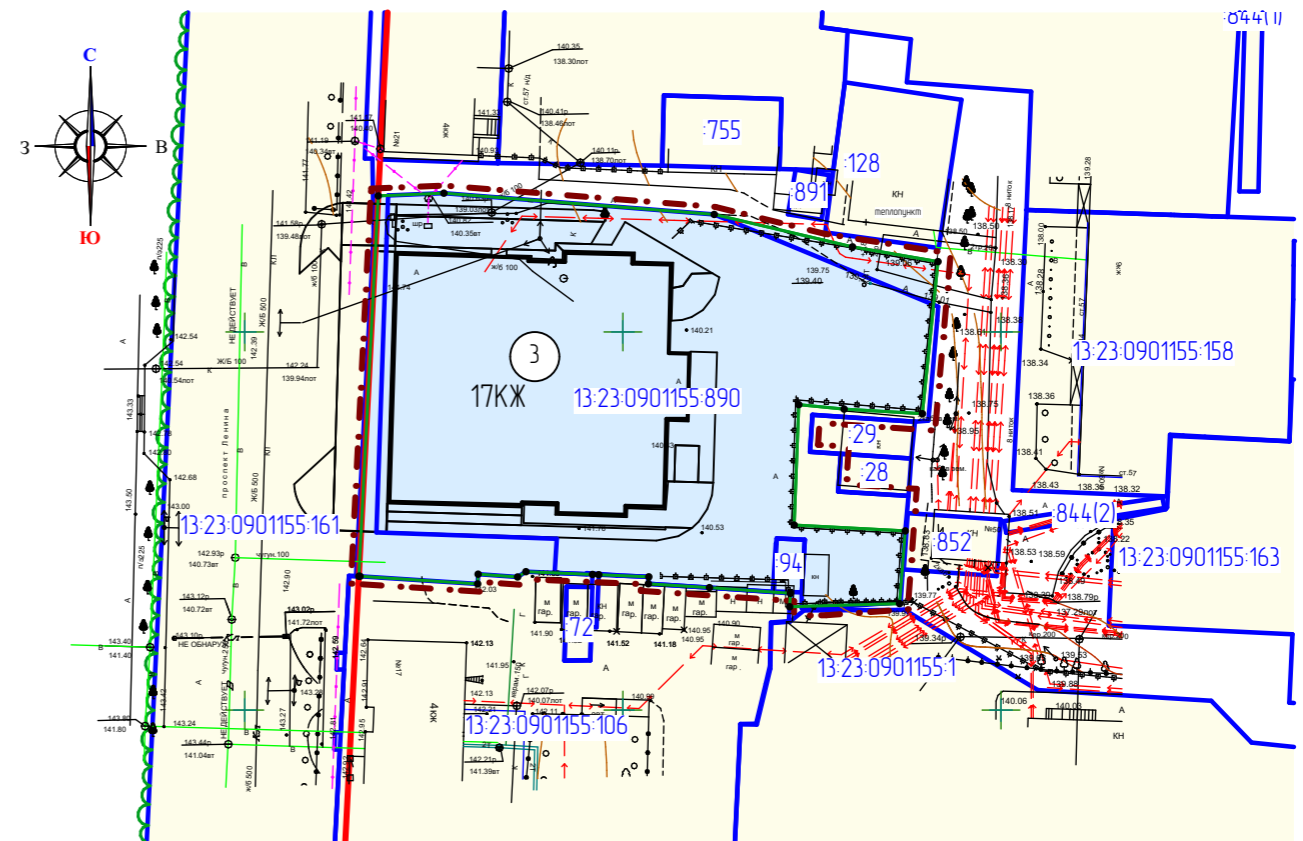


Условные обозначения:	
	- граница существующего элемента планировочной структуры
	- граница проектируемой территории
	- существующие красные линии
	- граница земельных участков, зарегистрированных в едином государственном реестре недвижимости
	- граница образуемых земельных участков
Существующие территории:	
	- территории земельных участков зарегистрированных в едином государственном реестре недвижимости
Проектируемые территории:	
	- территории образуемых земельных участков
	- узловые точки образуемых земельных участков
13:23:113007:37	- кадастровый номер земельного участка
13:23:113007	- номер кадастрового квартала





Характеристика земельных участков, зарегистрированных в едином государственном реестре недвижимости

№ п/п	Кадастровый номер земельного участка	Вид права/Обременение	Правообладатель	Местоположение (адрес) участка	Категория земель	Вид разрешенного использования	Площадь исходного участка, м²
1	13:23:0901155-94	Собственность	Общество с ограниченной ответственностью "СоларИнвест"	Республика Мордовия, г. Саранск, пр-кт Ленина, в районе дома № 19	Земли населенных пунктов	Для размещения индивидуальных гаражей	26 +/-0.50
2	13:23:0901155-890	Собственность	Собственники помещений многоквартирного дома	Республика Мордовия, г. Саранск	Земли населенных пунктов	Многоэтажная жилая застройка	3135 +/-20

Характеристики образуемых земельных участков (2 этап)

Условный номер земельного участка по проекту межевания территории	Наименование вида разрешенного использования земельного участка	Площадь земельного участка, кв.м.	Возможный способ образования земельного участка	Площадь зоны действия публичного сервитута/ площадь образуемой части земельного участка, кв.м.
3	Многоэтажная жилая застройка (высотная застройка)	3328	Образование путем перераспределения	-

Изм.	Кол.уч.	Лист	N док.	Подпись	Дата	20/ 2018-ПП ГП		
Внесение изменений в документацию по планировке территории, ограниченной улицами Полежаева, Рабочая, Коммунистическая и пр. Ленина, г. Саранск, включая проект межевания в части изменения планировки территории (проект межевания территории земельного участка с кадастровым номером 13:23:0901155-890 с целью его перераспределения с земельным участком с кадастровым номером 13:23:0901155-94 и землями неразграниченной государственной собственности						стадия	лист	листо́в
Н. контр.		Ланкина Ю.А.				Основная часть проекта межевания территории		
Инженер		Асташов М.А.				РП	ПМ-3	4
Чертеж межевания территории (2 этап) М 1:1 000						ООО "Региональный научно-исследовательский информационный центр"		