





Условные обозначения:

Границы:	
	- проектируемая территория, в отношении которой осуществляется подготовка проекта планировки
	- граница элемента планировочной структуры

						86/2018-ПП	ГП
Изм.	Кол.уч.	Лист	N док.	Подпись	Дата	Внесение изменений в документацию по планировке территории, ограниченной ул. Пролетарская, ул. Васенко, ул. Титова в районе промышленной зоны г.Саранска, включая проект межевания, в части изменения планировки территории (проект планировки территории, проект межевания территории) земельного участка с кадастровым номером 13-23-1005080-72 для размещения парковки и объекта промышленности	
N контр		Ланкина Ю.А.				Материалы по обоснованию проекта планировки территории	стадия РП
Инженер		Асташов М.А.				Схема расположения элемента планировочной структуры в системе ранее разработанного проекта планировки территории М 1 : 6 000	лист ПП-2
							лист 11
							ООО "Региональный научно-исследовательский центр"