





Условные обозначения:

Границы:	
	- проектируемая территория, в отношении которой осуществляется подготовка проекта планировки
	- граница существующего элемента планировочной структуры

						05/2019-ПП			ГП		
Изм.	Кол.уч.	Лист	N док.	Подпись	Дата	докуМЕНТАЦИЯ ПО ПЛАНИРОВКЕ ТЕРРИТОРИИ (проект планировки территории, проект межевания территории) земельных участков с кадастровыми номерами 13-23-110704-2-46, 13-23-110704-2-49 расположенных в районе Александровского шоссе г.Саранска					
N контр.		Ланкина Ю.А.				Материалы по обоснованию проекта планировки территории	стадия	лист	листов		
Инженер		Асташов М.А.					РП	ПП-2	8		
						Схема расположения элемента планировочной структуры	ООО "Региональный научно-исследовательский информационный центр"				
						М 1 : 20 000					