





Условные обозначения:

Границы:	
	- проектируемая территория
	- граница существующего элемента планировочной структуры

						03/ 2019-ПП			ГП		
Изм.	Кол.уч.	Лист	N док.	Подпись	Дата	ВНЕСЕНИЕ ИЗМЕНЕНИЙ В ДОКУМЕНТАЦИЮ ПО ПЛАНИРОВКЕ ТЕРРИТОРИИ, ограниченной ул. Пролетарская, ул. Васенка, ул. Титова (в районе промышленной зоны) г. Саранска, включая проект межевания, в части изменения планировки территории (проект межевания территории) земельного участка с кадастровым номером 13.23.1004.081.035, расположенного по адресу: г.Саранск, ул.Строительная, 4б					
						Основная часть проекта межевания территории			стадия	лист	листов
	N контр			Ланкина Ю.А.				РП	ПМ-1	3	
	Инженер			Асташов М.А.							
						Схема расположения проектируемой территории в составе ранее разработанной документации по планировке территории М 1 : 6 000			ООО "Региональный научно-исследовательский информационный центр"		