




УСЛОВНЫЕ ОБОЗНАЧЕНИЯ

-  Граница проектируемой территории
-  Существующие красные линии
-  Граница земельных участков, сведения о которых содержатся в ЕГРН

13:23:1113249:43 Кадастровый номер земельного участка

Каталог координат земельного участка 13:23:1113249:1920

Номер участка	Номер поворотной точки	Координаты поворотных точек		Площадь
		X	Y	
13:23:1113249:1920	1	390377.80	1290117.32	535
	2	390376.63	1290145.48	
	3	390369.09	1290143.27	
	4	390366.52	1290150.68	
	5	390355.00	1290144.00	
	6	390354.96	1290143.96	
	7	390367.84	1290111.81	
1	390377.80	1290117.32		

ХАРАКТЕРИСТИКА ИСПОЛЪЗУЕМОГО ЗЕМЕЛЬНОГО УЧАСТКА

Кадастровый номер земельного участка	Вид разрешенного использования	Площадь земельного участка кв.м.	Тип земельного участка
13:23:1113249:1920	Деловое управление	535	Существующий, координаты уточнены

						Внесение изменений в документацию по планировке территории ограниченной улицами А. Невского, Осипенко, П. Морозова, Евсевьева г. Саранска, включая проет межевания, в части изменения планировки территории (проект планировки территории (проект межевания территории) земельного участка с кадастровым номером 13:23:1113249:1920					
изм.	кол.уч.	лист	№ док.	подпись	дата				стадия	лист	листов
						Основная часть проекта межевания территории			РП	ПМ-1	3
									Чертеж межевания территории масштаб 1:1000		
Инженер		Канаева А.М.									