



**ООО «ПРОЕКТ-СИТИ»**

**Заказчик:** Кулина В. Ф.

**Документация по внесению изменений в документацию по планировке территории, ограниченной улицами 1-я Промышленная, Лодыгина, Пролетарская (в районе промышленной зоны) г. Саранска, включая проект межевания, в части изменения планировки территории (проект межевания территории) земельного участка с кадастровым номером 13:23:1009040:115**



**ООО «ПРОЕКТ-СИТИ»**

**Заказчик:** Кулина В. Ф.

**Документация по внесению изменений в документацию по планировке территории, ограниченной улицами 1-я Промышленная, Лодыгина, Пролетарская (в районе промышленной зоны) г. Саранска, включая проект межевания, в части изменения планировки территории (проект межевания территории) земельного участка с кадастровым номером 13:23:1009040:115**

Директор



*В.И. Казаков*  
В.И. Казаков

Главный инженер проекта

*П.А. Каханов*  
П.А. Каханов

2018



## Раздел 1. Основная часть проекта планировки территории

### 1. ОБЩАЯ ЧАСТЬ

#### 1.1 Состав авторского коллектива и ответственных разработчиков проекта

Главный инженер	П.А. Каханов
Инженер	А.А. Чендырев

#### 1.2 Состав документации по планировке территории

### РАЗДЕЛ 1. Основная часть проекта межевания территории

1. Текстовые материалы
2. Графические материалы:

№№ п/п	Наименование	Лист	Масштаб
1	2	3	4
1.	Схема расположения элемента планировочной структуры (по материалам генерального плана г. Саранск, 2014 г.)	ПМ-1	1:10000
2.	Чертеж межевания территории.	ПМ-2	1:500

### РАЗДЕЛ 2. Материалы по обоснованию проекта межевания территории

1. Текстовые материалы
2. Графические материалы:

№№ п/п	Наименование	Лист	Масштаб
1	2	3	4
1.	Чертеж границ существующих земельных участков. Чертеж местоположения существующих объектов капитального строительства.	ПМ-3	1:500

Взам. инв. №	
Подп. и дата	
Инв. №	

									Лист
Изм.	Кол.уч	Лист	№ док.	Подпись	Дата				3

2.	Чертеж границ зон с особыми условиями использования территории.	ПМ-4	1:500
----	---	------	-------

В связи со спецификой проектируемой территории в составе проекта межевания территории не разрабатывались следующие чертежи:

- чертеж границ особо охраняемых природных территорий;
- чертеж границ зон действия публичных сервитутов;
- чертеж границ территорий объектов культурного наследия.

Взам. инв. №	
Подп. и дата	
Инв. №	

Изм.	Кол.уч	Лист	№ док.	Подпись	Дата	

## РАЗДЕЛ 1. Основная часть проекта межевания территории

### 1.1. Общие положения

Проект межевания выполнен в целях определения местоположения границ образуемых и изменяемых земельных участков, а также в целях обоснования необходимых условий предоставления земельных участков, с указанием установленных ограничений и обременении использования участков, в том числе установления зон действия публичных сервитутов, иных обременении, установления условий неделимости земельного участка.

### 1.2. Характеристика земельных участков, зарегистрированных в государственном кадастре недвижимости

*Таблица №1*

№ ПП	Кадастровый номер	Почтовый адрес ориентира	Разрешенное использование	Площадь кв. м.	Вид права	Правообладатель
1	13:23:100 9040:32	Республика Мордовия, г. Саранск, ул. Лодыгина, дом 9	Для размещения здания производственной базы	3952	Собственность	Прасолов Юрий Федорович
2	13:23:100 9040:115 (временный)	Республика Мордовия, г. Саранск, ул. Лодыгина	для размещения объекта материально-технического снабжения, сбыта и заготовок (открытый склад стройматериалов, не являющийся объектом капитального строительства)	400	Сведения отсутствуют	
3	13:23:100 9040:146	Республика Мордовия, г.о. Саранск, г. Саранск, ул. Лодыгина, земельный участок 9Г	для размещения объекта торговли (специализированной ярмарки)	6000	Аренда	Кулина Валентина Федоровна

Взам. инв. №
Подп. и дата
Инв. №

Изм.	Кол.уч	Лист	№ док.	Подпись	Дата		Лист
							5

## РАЗДЕЛ 2. Материалы по обоснованию проекта межевания территории

### 1.3. Формирование проектных границ земельных участков

Формирование проектных границ земельных участков производится в пределах красных линий, ограничивающих территорию разработки проекта межевания и отделяющих земли общего пользования от внутриквартальных территорий, подлежащих передаче юридическим и физическим лицам на различных правах.

В качестве общих методических нормативных актов использовано СП 42.13330.2016 «СНиП 2.07.01-89\* Градостроительство. Планировка и застройка городских и сельских поселений», местных нормативов градостроительного проектирования, утвержденных решением Совета депутатов г.о. Саранск от 28.10.2008 г. №193 (с изменениями), с учетом Генерального плана городского округа Саранск, утвержденного решением Совета депутатов городского округа Саранск от 23.04.2014 г. №333, а также Правил землепользования и застройки городского округа Саранск, утвержденных решением Совета депутатов городского округа Саранск от 06.05.2016 г. №516 (с изменениями), документации по планировке, ограниченной улицами 1-я Промышленная, Лодыгина, Пролетарская (в районе промзоны) г. Саранска, включая проект межевания, утвержденной постановлением Администрации городского округа от 13.04.2012 года №1420 (с изменениями, внесенными постановлениями Администрации городского округа Саранск от 07.09.2015 года №2564, от 09.01.2018 года №16, от 06.02.2018 года №234).

При разработке проекта межевания территории обеспечено соблюдение следующих требований:

- границы проектируемых земельных участков установлены в зависимости от функционального назначения территориальной зоны и обеспечения условий эксплуатации объектов недвижимости и земельных участков, включая проезды, проходы к ним, путём установления границ территорий общего пользования, в том

Взам. инв. №	
Подп. и дата	
Инв. №	

										Лист
Изм.	Кол.уч	Лист	№ док.	Подпись	Дата					6

числе внутри красных линий, а также путём установления зон действия ограничений на право доступа к земельным участкам (объектам недвижимости).

Характеристики образуемых земельных участков, планируемых для предоставления физическим и юридическим лицам представлена в *Таблице 2*.

Каталог координат образуемых земельных участков представлен в *Таблице 3*.

Проект межевания территории выполнен в масштабе 1:500 и представлен на листах ПМ-1 – ПМ-4 графических материалов.

*Таблица 2*

**Характеристики образуемых земельных участков, планируемых для предоставления физическим и юридическим лицам**

Условный номер образуемого земельного участка	Вид разрешенного использования	Площадь образуемого земельного участка, кв. м.	Возможные способы образования
:ЗУ1	Магазины	570	Перераспределение; Образование.
:ЗУ2	Магазины	6098	Перераспределение

*Таблица 3*

**Каталог координат образуемых земельных участков**

Номер земельного участка	Номер поворотной точки границы земельного участка	Координаты поворотных точек	
		X	Y
Участок №	№ точки		
<i>Первый вариант</i>			
:ЗУ1 (перераспределение, образование)	1	396484.18	1291806.10
	2	396484.33	1291799.22
	3	396462.99	1291799.25
	4	396462.38	1291825.71
	5	396463.77	1291825.72
	6	396483.77	1291826.10
:ЗУ2 (перераспределение)	7	396383.99	1291761.34
	8	396384.29	1291828.24

Взам. инв. №

Подп. и дата

Инв. №



9	396405.24	1291828.10
10	396405.25	1291829.76
11	396411.30	1291829.72
12	396411.28	1291827.96
13	396459.27	1291827.57
14	396462.31	1291827.53
4	396462.38	1291825.71
3	396462.99	1291799.25
2	396484.33	1291799.22
18	396484.13	1291760.44

#### 1.4. Обоснование принятых решений

При внесении изменений в проект межевания территории для объекта торговли установлены границы земельного участка. Проектом предлагается два варианта образования земельных участков с видом разрешённого использования «Магазины».

Земельный участок :ЗУ1 образуется путем перераспределения земельного участка с кадастровым номером 13:23:1009040:115 и земель неразграниченной государственной или муниципальной собственности. В случае снятия с государственного кадастрового учета участка 13:23:1009040:115 (участок имеет статус «Временные») участок :ЗУ1 будет образован из неразграниченных земель государственной или муниципальной собственности. Участок :ЗУ2 образуется путем перераспределения земельного участка с кадастровым номером 13:23:1009040:146 и земель неразграниченной государственной или муниципальной собственности.

Решение о выполнении землеустроительных работ с целью постановки земельных участков на государственный кадастровый учет предусмотренных проектом межевания территории, принимается собственником объекта недвижимости после утверждения проекта межевания в установленном действующим законодательством порядке.

Технико-экономические показатели проекта межевания приведены в Таблице 4.

Взам. инв. №
Подп. и дата
Инв. №

										Лист
Изм.	Кол.уч	Лист	№ док.	Подпись	Дата					8



## **ПРИЛОЖЕНИЕ 1**

## ФГИС ЕГРН

полное наименование органа регистрации прав

Раздел 1

Выписка из Единого государственного реестра недвижимости об объекте недвижимости  
Сведения о характеристиках объекта недвижимости

На основании запроса от 15.10.2018 г., поступившего на рассмотрение 15.10.2018 г., сообщаем, что согласно записям Единого государственного реестра недвижимости:

<b>Земельный участок</b>			
(вид объекта недвижимости)			
Лист № ____ Раздела <b>1</b>	Всего листов раздела <b>1</b> : ____	Всего разделов: ____	Всего листов выписки: ____
<b>15.10.2018 № 99/2018/204582366</b>			
Кадастровый номер:		<b>13:23:1009040:32</b>	

Номер кадастрового квартала:	13:23:1009040
Дата присвоения кадастрового номера:	12.03.2008
Ранее присвоенный государственный учетный номер:	данные отсутствуют
Адрес:	установлено относительно ориентира, расположенного в границах участка. Почтовый адрес ориентира: Республика Мордовия, г. Саранск, ул. Лодыгина, дом 9
Площадь:	3952 +/- 22 кв. м
Кадастровая стоимость, руб.:	2554730.88
Кадастровые номера расположенных в пределах земельного участка объектов недвижимости:	13:23:1009040:101
Кадастровые номера объектов недвижимости, из которых образован объект недвижимости:	данные отсутствуют
Кадастровые номера образованных объектов недвижимости:	данные отсутствуют
Сведения о включении объекта недвижимости в состав предприятия как имущественного комплекса:	

Государственный регистратор		ФГИС ЕГРН
полное наименование должности	подпись	инициалы, фамилия

М.П.

Раздел 1

Выписка из Единого государственного реестра недвижимости об объекте недвижимости

## Сведения о характеристиках объекта недвижимости

<b>Земельный участок</b>		
(вид объекта недвижимости)		
Лист № __ Раздела <b>1</b>	Всего листов раздела <b>1</b> : __	Всего разделов: __
<b>15.10.2018 № 99/2018/204582366</b>		Всего листов выписки: __
Кадастровый номер:		<b>13:23:1009040:32</b>
Категория земель:	Земли населённых пунктов	
Виды разрешенного использования:	Для размещения здания производственной базы	
Сведения о кадастровом инженере:	данные отсутствуют	
Сведения о лесах, водных объектах и об иных природных объектах, расположенных в пределах земельного участка:	данные отсутствуют	
Сведения о том, что земельный участок полностью или частично расположен в границах зоны с особыми условиями использования территории или территории объекта культурного наследия	данные отсутствуют	
Сведения о том, что земельный участок расположен в границах особой экономической зоны, территории опережающего социально-экономического развития, зоны территориального развития в Российской Федерации, игровой зоны:	данные отсутствуют	
Сведения о том, что земельный участок расположен в границах особо охраняемой природной территории, охотничьих угодий, лесничеств, лесопарков:	данные отсутствуют	
Сведения о результатах проведения государственного земельного надзора:	данные отсутствуют	
Сведения о расположении земельного участка в границах территории, в отношении которой утвержден проект межевания территории:	данные отсутствуют	
Государственный регистратор		ФГИС ЕГРН
полное наименование должности	подпись	инициалы, фамилия

М.П.

Раздел 1

Выписка из Единого государственного реестра недвижимости об объекте недвижимости

## Сведения о характеристиках объекта недвижимости

<b>Земельный участок</b>		
(вид объекта недвижимости)		
Лист № __ Раздела <b>1</b>	Всего листов раздела <b>1</b> : __	Всего разделов: __
<b>15.10.2018 № 99/2018/204582366</b>		Всего листов выписки: __
Кадастровый номер:		<b>13:23:1009040:32</b>
Условный номер земельного участка:	данные отсутствуют	
Сведения о принятии акта и (или) заключении договора, предусматривающих предоставление в соответствии с земельным законодательством исполнительным органом государственной власти или органом местного самоуправления находящегося в государственной или муниципальной собственности земельного участка для строительства наемного дома социального использования или наемного дома коммерческого использования:	данные отсутствуют	
Сведения о том, что земельный участок или земельные участки образованы на основании решения об изъятии земельного участка и (или) расположенного на нем объекта недвижимости для государственных или муниципальных нужд:	данные отсутствуют	
Сведения о том, что земельный участок образован из земель или земельного участка, государственная собственность на которые не разграничена:	данные отсутствуют	
Сведения о наличии земельного спора о местоположении границ земельных участков:	данные отсутствуют	
Статус записи об объекте недвижимости:	Сведения об объекте недвижимости имеют статус "актуальные"	
Особые отметки:	Сведения о видах разрешенного использования имеют статус «Актуальные незасвидетельствованные». Право (ограничение права, обременение объекта недвижимости) зарегистрировано на данный объект недвижимости с видами разрешенного использования «Для иных видов жилой застройки». Сведения необходимые для заполнения раздела 3.1 отсутствуют. Сведения необходимые для заполнения раздела 4 отсутствуют. Сведения необходимые для заполнения раздела 4.1 отсутствуют. Сведения необходимые для заполнения раздела 4.2 отсутствуют.	
Получатель выписки:	Чендырев Алексей Александрович	
Государственный регистратор		ФГИС ЕГРН
полное наименование должности	подпись	инициалы, фамилия

М.П.

Раздел 2

Выписка из Единого государственного реестра недвижимости об объекте недвижимости  
Сведения о зарегистрированных правах

Земельный участок	
(вид объекта недвижимости)	
Лист № ____ Раздела <b>2</b>	Всего листов раздела <b>2</b> : ____
Всего разделов: ____	
Всего листов выписки: ____	
<b>15.10.2018 № 99/2018/204582366</b>	
Кадастровый номер:	<b>13:23:1009040:32</b>
1. Правообладатель (правообладатели):	1.1. Прасолов Юрий Федорович
2. Вид, номер и дата государственной регистрации права:	2.1. Собственность, № 13-13-01/167/2008-169 от 17.06.2008
3. Ограничение прав и обременение объекта недвижимости:	не зарегистрировано
4. Договоры участия в долевом строительстве:	не зарегистрировано
5. Заявленные в судебном порядке права требования:	данные отсутствуют
6. Сведения о возражении в отношении зарегистрированного права:	данные отсутствуют
7. Сведения о наличии решения об изъятии объекта недвижимости для государственных и муниципальных нужд:	данные отсутствуют
8. Сведения о невозможности государственной регистрации без личного участия правообладателя или его законного представителя:	
9. Правопритязания и сведения о наличии поступивших, но не рассмотренных заявлений о проведении государственной регистрации права (перехода, прекращения права), ограничения права или обременения объекта недвижимости, сделки в отношении объекта недвижимости:	данные отсутствуют
10. Сведения об осуществлении государственной регистрации сделки, права, ограничения права без необходимого в силу закона согласия третьего лица, органа:	данные отсутствуют
11. Сведения о невозможности государственной регистрации перехода, прекращения, ограничения права на земельный участок из земель сельскохозяйственного назначения:	


Государственный регистратор		ФГИС ЕГРН
полное наименование должности	подпись	инициалы, фамилия

М.П.

Раздел 3

Выписка из Единого государственного реестра недвижимости об объекте недвижимости  
Описание местоположения земельного участка

<b>Земельный участок</b>			
(вид объекта недвижимости)			
Лист № ____ Раздела <b>3</b>	Всего листов раздела <b>3</b> : ____	Всего разделов: ____	Всего листов выписки: ____
<b>15.10.2018 № 99/2018/204582366</b>			
Кадастровый номер:		<b>13:23:1009040:32</b>	

План (чертеж, схема) земельного участка			
			
Масштаб 1: данные отсутствуют	Условные обозначения:		

Государственный регистратор		ФГИС ЕГРН
полное наименование должности	подпись	инициалы, фамилия

М.П.



Раздел 3.2

Выписка из Единого государственного реестра недвижимости об объекте недвижимости  
**Описание местоположения земельного участка**

<b>Земельный участок</b>			
(вид объекта недвижимости)			
Лист № _____	Раздела <b>3.2</b>	Всего листов раздела <b>3.2</b> : _____	Всего разделов: _____
Всего листов выписки: _____			
<b>15.10.2018 № 99/2018/204582366</b>			
Кадастровый номер:		<b>13:23:1009040:32</b>	

Сведения о характерных точках границы земельного участка				
Система координат: СК кадастрового округа				
Зона № _____				
Номер точки	Координаты		Описание закрепления на местности	Средняя квадратическая погрешность определения координат характерных точек границ земельного участка, м
	X	Y		
1	2	3	4	5
1	396484.13	1291760.44	данные отсутствуют	0.3
2	396484.33	1291799.22	данные отсутствуют	0.3
3	396483.77	1291826.1	данные отсутствуют	0.3
4	396523.77	1291825.65	данные отсутствуют	0.3
5	396524.83	1291726.92	данные отсутствуют	0.3
6	396484.45	1291727.7	данные отсутствуют	0.3

Государственный регистратор		ФГИС ЕГРН
полное наименование должности	подпись	инициалы, фамилия

М.П.

## ФГИС ЕГРН

полное наименование органа регистрации прав

Раздел 1

Выписка из Единого государственного реестра недвижимости об объекте недвижимости

**Сведения о характеристиках объекта недвижимости**

На основании запроса от 15.10.2018 г., поступившего на рассмотрение 15.10.2018 г., сообщаем, что согласно записям Единого государственного реестра недвижимости:

<b>Земельный участок</b>			
(вид объекта недвижимости)			
Лист № ___ Раздела <b>1</b>	Всего листов раздела <b>1</b> : ___	Всего разделов: ___	Всего листов выписки: ___
<b>15.10.2018 № 99/2018/204581488</b>			
Кадастровый номер:		<b>13:23:1009040:115</b>	

Номер кадастрового квартала:	13:23:1009040
Дата присвоения кадастрового номера:	29.08.2012
Ранее присвоенный государственный учетный номер:	данные отсутствуют
Адрес:	установлено относительно ориентира, расположенного за пределами участка. Ориентир строение № 9. Участок находится примерно в 28 м от ориентира по направлению на юго-восток. Почтовый адрес ориентира: Республика Мордовия, г. Саранск, ул. Лодыгина
Площадь:	400 +/- 7 кв. м
Кадастровая стоимость, руб.:	258576
Кадастровые номера расположенных в пределах земельного участка объектов недвижимости:	данные отсутствуют
Кадастровые номера объектов недвижимости, из которых образован объект недвижимости:	данные отсутствуют
Кадастровые номера образованных объектов недвижимости:	данные отсутствуют
Сведения о включении объекта недвижимости в состав предприятия как имущественного комплекса:	

Государственный регистратор		ФГИС ЕГРН
полное наименование должности	подпись	инициалы, фамилия

М.П.

Раздел 1

Выписка из Единого государственного реестра недвижимости об объекте недвижимости

## Сведения о характеристиках объекта недвижимости

<b>Земельный участок</b>		
(вид объекта недвижимости)		
Лист № __ Раздела <b>1</b>	Всего листов раздела <b>1</b> : __	Всего разделов: __
<b>15.10.2018 № 99/2018/204581488</b>		Всего листов выписки: __
Кадастровый номер:		<b>13:23:1009040:115</b>
Категория земель:	Земли населённых пунктов	
Виды разрешенного использования:	для размещения объекта материально-технического снабжения, сбыта и заготовок (открытый склад стройматериалов, не являющийся объектом капитального строительства)	
Сведения о кадастровом инженере:	Митрошкина Галина Анатольевна №13-11-92, ООО «Кадастровый центр»	
Сведения о лесах, водных объектах и об иных природных объектах, расположенных в пределах земельного участка:	данные отсутствуют	
Сведения о том, что земельный участок полностью или частично расположен в границах зоны с особыми условиями использования территории или территории объекта культурного наследия	данные отсутствуют	
Сведения о том, что земельный участок расположен в границах особой экономической зоны, территории опережающего социально-экономического развития, зоны территориального развития в Российской Федерации, игровой зоны:	данные отсутствуют	
Сведения о том, что земельный участок расположен в границах особо охраняемой природной территории, охотничьих угодий, лесничеств, лесопарков:	данные отсутствуют	
Сведения о результатах проведения государственного земельного надзора:	данные отсутствуют	
Сведения о расположении земельного участка в границах территории, в отношении которой утвержден проект межевания территории:	данные отсутствуют	
Государственный регистратор		ФГИС ЕГРН
полное наименование должности	подпись	инициалы, фамилия

М.П.

Раздел 1

Выписка из Единого государственного реестра недвижимости об объекте недвижимости

## Сведения о характеристиках объекта недвижимости


<b>Земельный участок</b>		
(вид объекта недвижимости)		
Лист № __ Раздела <b>1</b>	Всего листов раздела <b>1</b> : __	Всего разделов: __
Всего листов выписки: __		
<b>15.10.2018 № 99/2018/204581488</b>		
Кадастровый номер:		<b>13:23:1009040:115</b>
Условный номер земельного участка:	данные отсутствуют	
Сведения о принятии акта и (или) заключении договора, предусматривающих предоставление в соответствии с земельным законодательством исполнительным органом государственной власти или органом местного самоуправления находящегося в государственной или муниципальной собственности земельного участка для строительства наемного дома социального использования или наемного дома коммерческого использования:	данные отсутствуют	
Сведения о том, что земельный участок или земельные участки образованы на основании решения об изъятии земельного участка и (или) расположенного на нем объекта недвижимости для государственных или муниципальных нужд:	данные отсутствуют	
Сведения о том, что земельный участок образован из земель или земельного участка, государственная собственность на которые не разграничена:	данные отсутствуют	
Сведения о наличии земельного спора о местоположении границ земельных участков:	данные отсутствуют	
Статус записи об объекте недвижимости:	Сведения об объекте недвижимости имеют статус "временные". Дата истечения срока действия временного характера - 2017-08-30	
Особые отметки:	Для данного земельного участка обеспечен доступ посредством земельного участка (земельных участков) с кадастровым номером (кадастровыми номерами) земли общего пользования. Сведения необходимые для заполнения раздела 2 отсутствуют. Сведения необходимые для заполнения раздела 4 отсутствуют. Сведения необходимые для заполнения раздела 4.1 отсутствуют. Сведения необходимые для заполнения раздела 4.2 отсутствуют.	
Получатель выписки:	Чендырев Алексей Александрович	
Государственный регистратор		ФГИС ЕГРН
полное наименование должности	подпись	инициалы, фамилия

М.П.

Раздел 3

Выписка из Единого государственного реестра недвижимости об объекте недвижимости  
Описание местоположения земельного участка

<b>Земельный участок</b>			
(вид объекта недвижимости)			
Лист № ____ Раздела <b>3</b>	Всего листов раздела <b>3</b> : ____	Всего разделов: ____	Всего листов выписки: ____
<b>15.10.2018 № 99/2018/204581488</b>			
Кадастровый номер:		<b>13:23:1009040:115</b>	

План (чертеж, схема) земельного участка			
			
Масштаб 1: данные отсутствуют	Условные обозначения:		

Государственный регистратор		ФГИС ЕГРН
полное наименование должности	подпись	инициалы, фамилия

М.П.

Раздел 3.1

Выписка из Единого государственного реестра недвижимости об объекте недвижимости  
Описание местоположения земельного участка

<b>Земельный участок</b>			
(вид объекта недвижимости)			
Лист № ____ Раздела <b>3.1</b>	Всего листов раздела <b>3.1</b> : ____	Всего разделов: ____	Всего листов выписки: ____
<b>15.10.2018 № 99/2018/204581488</b>			
Кадастровый номер:		<b>13:23:1009040:115</b>	

Описание местоположения границ земельного участка							
Номер п/п	Номер точки		Дирекционный угол	Горизонтальное проложение, м	Описание закрепления на местности	Кадастровые номера смежных участков	Сведения об адресах правообладателей смежных земельных участков
	начальная	конечная					
1	2	3	4	5	6	7	8
1	1	2	данные отсутствуют	данные отсутствуют	-	данные отсутствуют	данные отсутствуют
2	2	3	данные отсутствуют	данные отсутствуют	-	данные отсутствуют	данные отсутствуют
3	3	4	данные отсутствуют	данные отсутствуют	-	данные отсутствуют	данные отсутствуют
4	4	1	данные отсутствуют	данные отсутствуют	-	данные отсутствуют	данные отсутствуют

Государственный регистратор		ФГИС ЕГРН
полное наименование должности	подпись	инициалы, фамилия

М.П.

Раздел 3.2

Выписка из Единого государственного реестра недвижимости об объекте недвижимости  
Описание местоположения земельного участка

<b>Земельный участок</b>			
(вид объекта недвижимости)			
Лист № _____	Раздела <b>3.2</b>	Всего листов раздела <b>3.2</b> : _____	Всего разделов: _____
Всего листов выписки: _____			
<b>15.10.2018 № 99/2018/204581488</b>			
Кадастровый номер:		<b>13:23:1009040:115</b>	

Сведения о характерных точках границы земельного участка				
Система координат: СК кадастрового округа				
Зона № _____				
Номер точки	Координаты		Описание закрепления на местности	Средняя квадратическая погрешность определения координат характерных точек границ земельного участка, м
	X	Y		
1	2	3	4	5
1	396484.18	1291806.1	данные отсутствуют	0.1
2	396483.77	1291826.1	данные отсутствуют	0.1
3	396463.77	1291825.72	данные отсутствуют	0.1
4	396464.18	1291805.72	данные отсутствуют	0.1

Государственный регистратор		ФГИС ЕГРН
полное наименование должности	подпись	инициалы, фамилия

М.П.

## ФГИС ЕГРН

полное наименование органа регистрации прав

Раздел 1

Выписка из Единого государственного реестра недвижимости об объекте недвижимости

**Сведения о характеристиках объекта недвижимости**

На основании запроса от 15.10.2018 г., поступившего на рассмотрение 15.10.2018 г., сообщаем, что согласно записям Единого государственного реестра недвижимости:

<b>Земельный участок</b>			
(вид объекта недвижимости)			
Лист № ___ Раздела <b>1</b>	Всего листов раздела <b>1</b> : ___	Всего разделов: ___	Всего листов выписки: ___
<b>15.10.2018 № 99/2018/204583025</b>			
Кадастровый номер:		<b>13:23:1009040:146</b>	

Номер кадастрового квартала:	13:23:1009040
Дата присвоения кадастрового номера:	26.05.2015
Ранее присвоенный государственный учетный номер:	данные отсутствуют
Адрес:	Республика Мордовия, г.о. Саранск, г. Саранск, ул. Лодыгина, земельный участок 9Г
Площадь:	6000 +/- 27кв. м
Кадастровая стоимость, руб.:	18320100
Кадастровые номера расположенных в пределах земельного участка объектов недвижимости:	13:23:1009041:319
Кадастровые номера объектов недвижимости, из которых образован объект недвижимости:	13:23:1009040:141, 13:23:1009040:142
Кадастровые номера образованных объектов недвижимости:	данные отсутствуют
Сведения о включении объекта недвижимости в состав предприятия как имущественного комплекса:	

Государственный регистратор		ФГИС ЕГРН
полное наименование должности	подпись	инициалы, фамилия

М.П.



Раздел 1

Выписка из Единого государственного реестра недвижимости об объекте недвижимости

**Сведения о характеристиках объекта недвижимости**

<b>Земельный участок</b>		
(вид объекта недвижимости)		
Лист № __ Раздела <b>1</b>	Всего листов раздела <b>1</b> : __	Всего разделов: __
Всего листов выписки: __		
<b>15.10.2018 № 99/2018/204583025</b>		
Кадастровый номер:		<b>13:23:1009040:146</b>
Категория земель:	Земли населённых пунктов	
Виды разрешенного использования:	для размещения объекта торговли (специализированной ярмарки)	
Сведения о кадастровом инженере:	Милованцева Елена Александровна №13-12-135, ООО "Землересурсы"	
Сведения о лесах, водных объектах и об иных природных объектах, расположенных в пределах земельного участка:	данные отсутствуют	
Сведения о том, что земельный участок полностью или частично расположен в границах зоны с особыми условиями использования территории или территории объекта культурного наследия	данные отсутствуют	
Сведения о том, что земельный участок расположен в границах особой экономической зоны, территории опережающего социально-экономического развития, зоны территориального развития в Российской Федерации, игровой зоны:	данные отсутствуют	
Сведения о том, что земельный участок расположен в границах особо охраняемой природной территории, охотничьих угодий, лесничеств, лесопарков:	данные отсутствуют	
Сведения о результатах проведения государственного земельного надзора:	данные отсутствуют	
Сведения о расположении земельного участка в границах территории, в отношении которой утвержден проект межевания территории:	данные отсутствуют	
Государственный регистратор		ФГИС ЕГРН
полное наименование должности	подпись	инициалы, фамилия

М.П.

Раздел 1

Выписка из Единого государственного реестра недвижимости об объекте недвижимости

**Сведения о характеристиках объекта недвижимости**

<b>Земельный участок</b>		
(вид объекта недвижимости)		
Лист № __ Раздела <b>1</b>	Всего листов раздела <b>1</b> : __	Всего разделов: __
Всего листов выписки: __		
<b>15.10.2018 № 99/2018/204583025</b>		
Кадастровый номер:		<b>13:23:1009040:146</b>
Условный номер земельного участка:	данные отсутствуют	
Сведения о принятии акта и (или) заключении договора, предусматривающих предоставление в соответствии с земельным законодательством исполнительным органом государственной власти или органом местного самоуправления находящегося в государственной или муниципальной собственности земельного участка для строительства наемного дома социального использования или наемного дома коммерческого использования:	данные отсутствуют	
Сведения о том, что земельный участок или земельные участки образованы на основании решения об изъятии земельного участка и (или) расположенного на нем объекта недвижимости для государственных или муниципальных нужд:	данные отсутствуют	
Сведения о том, что земельный участок образован из земель или земельного участка, государственная собственность на которые не разграничена:	данные отсутствуют	
Сведения о наличии земельного спора о местоположении границ земельных участков:	данные отсутствуют	
Статус записи об объекте недвижимости:	Сведения об объекте недвижимости имеют статус "актуальные"	
Особые отметки:	Сведения о видах разрешенного использования имеют статус «Актуальные незасвидетельствованные». Право (ограничение права, обременение объекта недвижимости) зарегистрировано на данный объект недвижимости с видами разрешенного использования «Для иных видов жилой застройки». Сведения необходимые для заполнения раздела 4 отсутствуют. Сведения необходимые для заполнения раздела 4.1 отсутствуют. Сведения необходимые для заполнения раздела 4.2 отсутствуют.	
Получатель выписки:	Чендырев Алексей Александрович	
Государственный регистратор		ФГИС ЕГРН
полное наименование должности	подпись	инициалы, фамилия

М.П.

Раздел 2

Выписка из Единого государственного реестра недвижимости об объекте недвижимости  
Сведения о зарегистрированных правах

Земельный участок		
(вид объекта недвижимости)		
Лист № ____ Раздела <b>2</b>	Всего листов раздела <b>2</b> : ____	Всего разделов: ____
15.10.2018 № 99/2018/204583025		
Кадастровый номер:		<b>13:23:1009040:146</b>
1. Правообладатель (правообладатели):	1.1. данные о правообладателе отсутствуют	
2. Вид, номер и дата государственной регистрации права:	2.1. не зарегистрировано	
Ограничение прав и обременение объекта недвижимости:		
3.	вид:	Аренда, весь объект
	дата государственной регистрации:	25.07.2017
	номер государственной регистрации:	13:23:1009040:146-13/001/2017-2
	3.1.1. срок, на который установлено ограничение прав и обременение объекта недвижимости:	по 08.06.2018
	лицо, в пользу которого установлено ограничение прав и обременение объекта недвижимости:	Кулина Валентина Федоровна
основание государственной регистрации:	Договор аренды земельного участка № 14966 от 08.06.2015; Соглашение о переуступке прав и обязанностей по договору №14966 аренды земельного участка от 08.06.2015 г. от 12.07.2017 г.	
4. Договоры участия в долевом строительстве:	не зарегистрировано	
5. Заявленные в судебном порядке права требования:	данные отсутствуют	
6. Сведения о возражении в отношении зарегистрированного права:	данные отсутствуют	
7. Сведения о наличии решения об изъятии объекта недвижимости для государственных и муниципальных нужд:	данные отсутствуют	
8. Сведения о невозможности государственной регистрации без личного участия правообладателя или его законного представителя:		
9. Правопритязания и сведения о наличии поступивших, но не рассмотренных заявлений о проведении государственной регистрации права (перехода, прекращения права), ограничения права или обременения объекта недвижимости, сделки в отношении объекта недвижимости:	данные отсутствуют	
10. Сведения об осуществлении государственной регистрации сделки, права, ограничения права без необходимого в силу закона согласия третьего лица, органа:	данные отсутствуют	
11. Сведения о невозможности государственной регистрации перехода, прекращения, ограничения права на земельный участок из земель сельскохозяйственного назначения:		
Государственный регистратор		ФГИС ЕГРН
полное наименование должности	подпись	инициалы, фамилия

М.П.

Выписка из Единого государственного реестра недвижимости об объекте недвижимости  
**Описание местоположения земельного участка**

<b>Земельный участок</b>			
(вид объекта недвижимости)			
Лист № ____ Раздела <b>3</b>	Всего листов раздела <b>3</b> : ____	Всего разделов: ____	Всего листов выписки: ____
<b>15.10.2018 № 99/2018/204583025</b>			
Кадастровый номер:		<b>13:23:1009040:146</b>	

План (чертеж, схема) земельного участка			
			
Масштаб 1: данные отсутствуют	Условные обозначения:		

Государственный регистратор		ФГИС ЕГРН
полное наименование должности	подпись	инициалы, фамилия

М.П.

Раздел 3.1

Выписка из Единого государственного реестра недвижимости об объекте недвижимости  
Описание местоположения земельного участка

<b>Земельный участок</b>			
(вид объекта недвижимости)			
Лист № _____	Раздела <b>3.1</b>	Всего листов раздела <b>3.1</b> : _____	Всего разделов: _____
Всего листов выписки: _____			
<b>15.10.2018 № 99/2018/204583025</b>			
Кадастровый номер:		<b>13:23:1009040:146</b>	

Описание местоположения границ земельного участка							
Номер п/п	Номер точки		Дирекционный угол	Горизонтальное проложение, м	Описание закрепления на местности	Кадастровые номера смежных участков	Сведения об адресах правообладателей смежных земельных участков
	начальная	конечная					
1	2	3	4	5	6	7	8
1	1	2	данные отсутствуют	данные отсутствуют	данные отсутствуют	данные отсутствуют	данные отсутствуют
2	2	3	данные отсутствуют	данные отсутствуют	данные отсутствуют	данные отсутствуют	данные отсутствуют
3	3	4	данные отсутствуют	данные отсутствуют	данные отсутствуют	данные отсутствуют	данные отсутствуют
4	4	5	данные отсутствуют	данные отсутствуют	данные отсутствуют	данные отсутствуют	данные отсутствуют
5	5	6	данные отсутствуют	данные отсутствуют	данные отсутствуют	данные отсутствуют	данные отсутствуют
6	6	7	данные отсутствуют	данные отсутствуют	данные отсутствуют	данные отсутствуют	данные отсутствуют
7	7	8	данные отсутствуют	данные отсутствуют	данные отсутствуют	данные отсутствуют	данные отсутствуют
8	8	9	данные отсутствуют	данные отсутствуют	данные отсутствуют	данные отсутствуют	данные отсутствуют
9	9	10	данные отсутствуют	данные отсутствуют	данные отсутствуют	данные отсутствуют	данные отсутствуют
10	10	11	данные отсутствуют	данные отсутствуют	данные отсутствуют	данные отсутствуют	данные отсутствуют
11	11	1	данные отсутствуют	данные отсутствуют	данные отсутствуют	данные отсутствуют	данные отсутствуют

Государственный регистратор		ФГИС ЕГРН
полное наименование должности	подпись	инициалы, фамилия

М.П.

Выписка из Единого государственного реестра недвижимости об объекте недвижимости  
Описание местоположения земельного участка

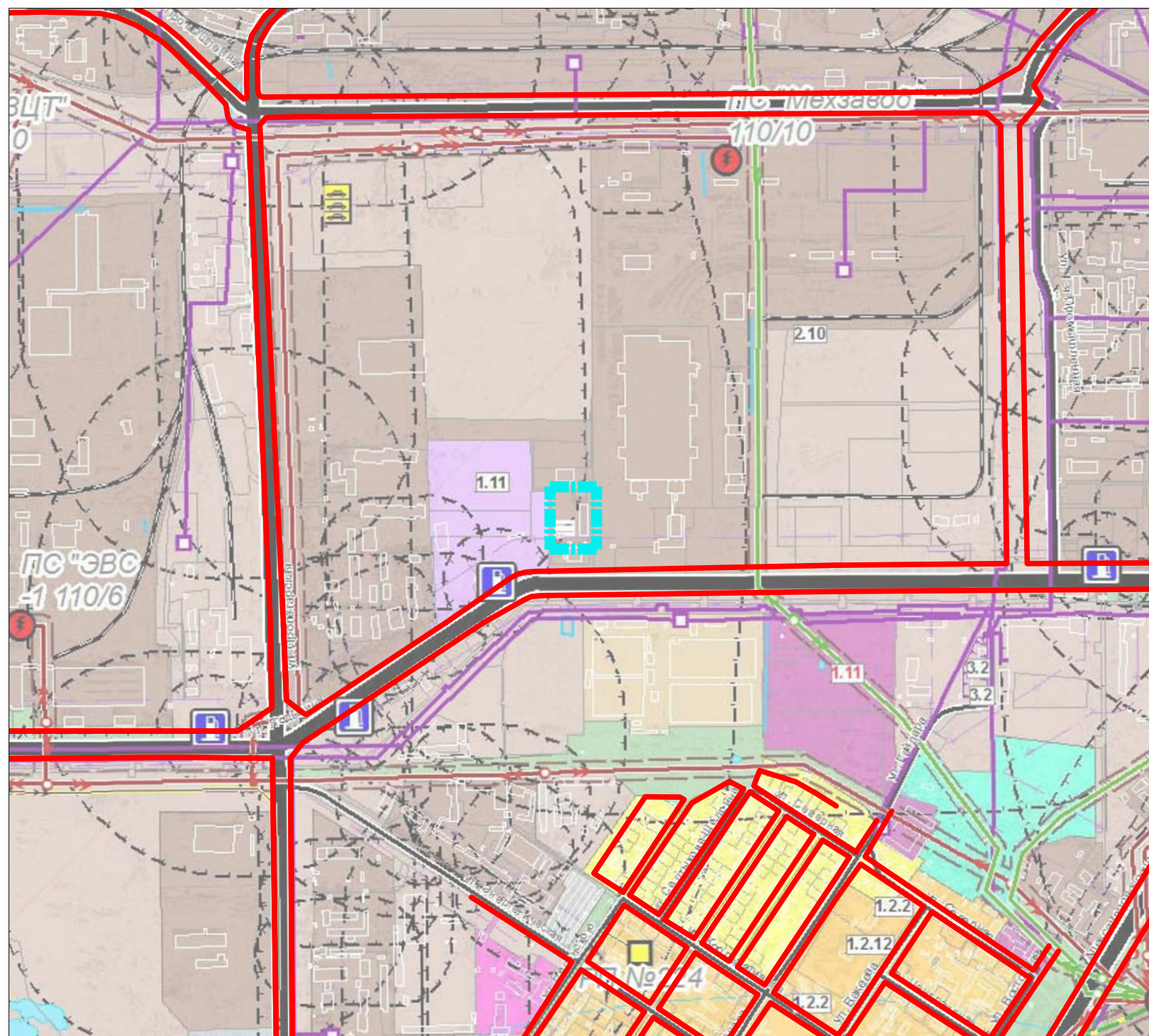
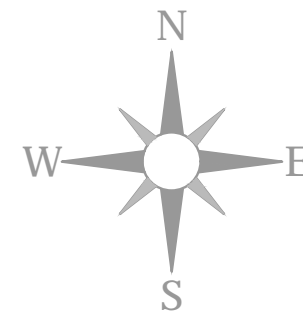
<b>Земельный участок</b>			
(вид объекта недвижимости)			
Лист № _____	Раздела <b>3.2</b>	Всего листов раздела <b>3.2</b> : _____	Всего разделов: _____
Всего листов выписки: _____			
<b>15.10.2018 № 99/2018/204583025</b>			
Кадастровый номер:		<b>13:23:1009040:146</b>	

Сведения о характерных точках границы земельного участка				
Система координат: СК кадастрового округа				
Зона № _____				
Номер точки	Координаты		Описание закрепления на местности	Средняя квадратическая погрешность определения координат характерных точек границ земельного участка, м
	X	Y		
1	2	3	4	5
1	396484.13	1291760.44	данные отсутствуют	0.1
2	396484.33	1291799.22	данные отсутствуют	0.1
3	396459.12	1291799.25	данные отсутствуют	0.1
4	396459.27	1291827.57	данные отсутствуют	0.1
5	396411.28	1291827.96	данные отсутствуют	0.1
6	396411.3	1291829.72	данные отсутствуют	0.1
7	396405.25	1291829.76	данные отсутствуют	0.1
8	396405.24	1291828.1	данные отсутствуют	0.1
9	396384.29	1291828.24	данные отсутствуют	0.1
10	396383.99	1291761.34	данные отсутствуют	0.1
11	396433.39	1291760.9	данные отсутствуют	0.1

Государственный регистратор		ФГИС ЕГРН
полное наименование должности	подпись	инициалы, фамилия

М.П.

## **ПРИЛОЖЕНИЕ 2**




- Граница элемента планировочной структуры
- ▬▬▬▬ Граница разработки

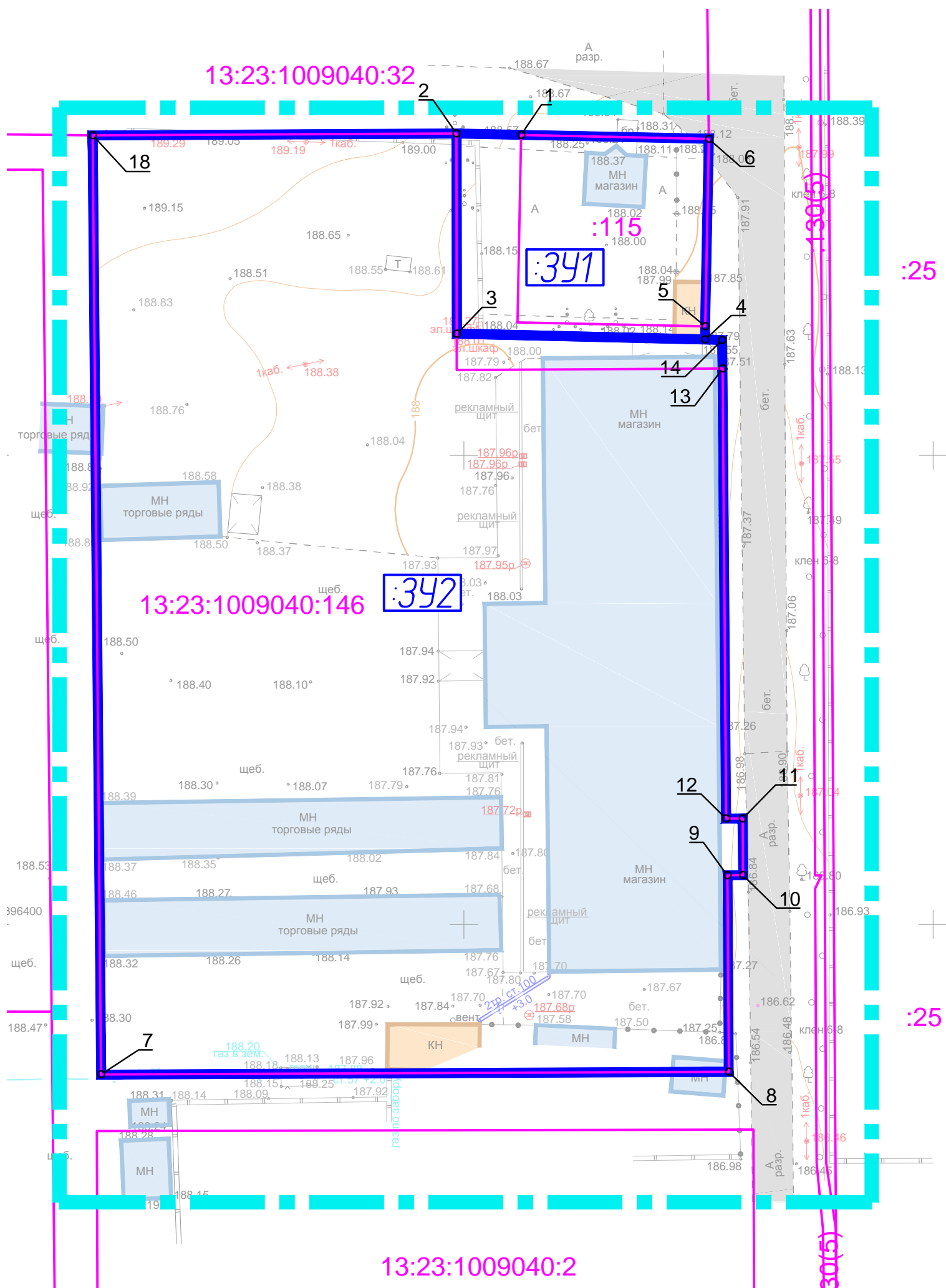

Взам. инв. М

Подпись и дата

Инв. М град.

						<b>53/2018</b>			
						Документация по внесению изменений в документацию по планировке территории, ограниченной улицами 1-я Промышленная, Лодыгина, Пролетарская (в районе промышленной зоны) г. Саранска, включая проект межевания, в части изменения планировки территории (проект межевания территории) земельного участка с кадастровым номером 13:23:1009040:115			
Изм.	Кол.уч.	Лист	№ док.	Подпись	Дата	<b>Основная часть проекта межевания территории</b>	стадия	лист	листов
Разработал	Чендырев						П	ПМ-1	
ГИП	Каханов					Схема расположения элемента планировочной структуры (по материалам генерального плана г.о. Саранск, 2014 г.)		 ООО "Проект-Суми"	





Условные обозначения

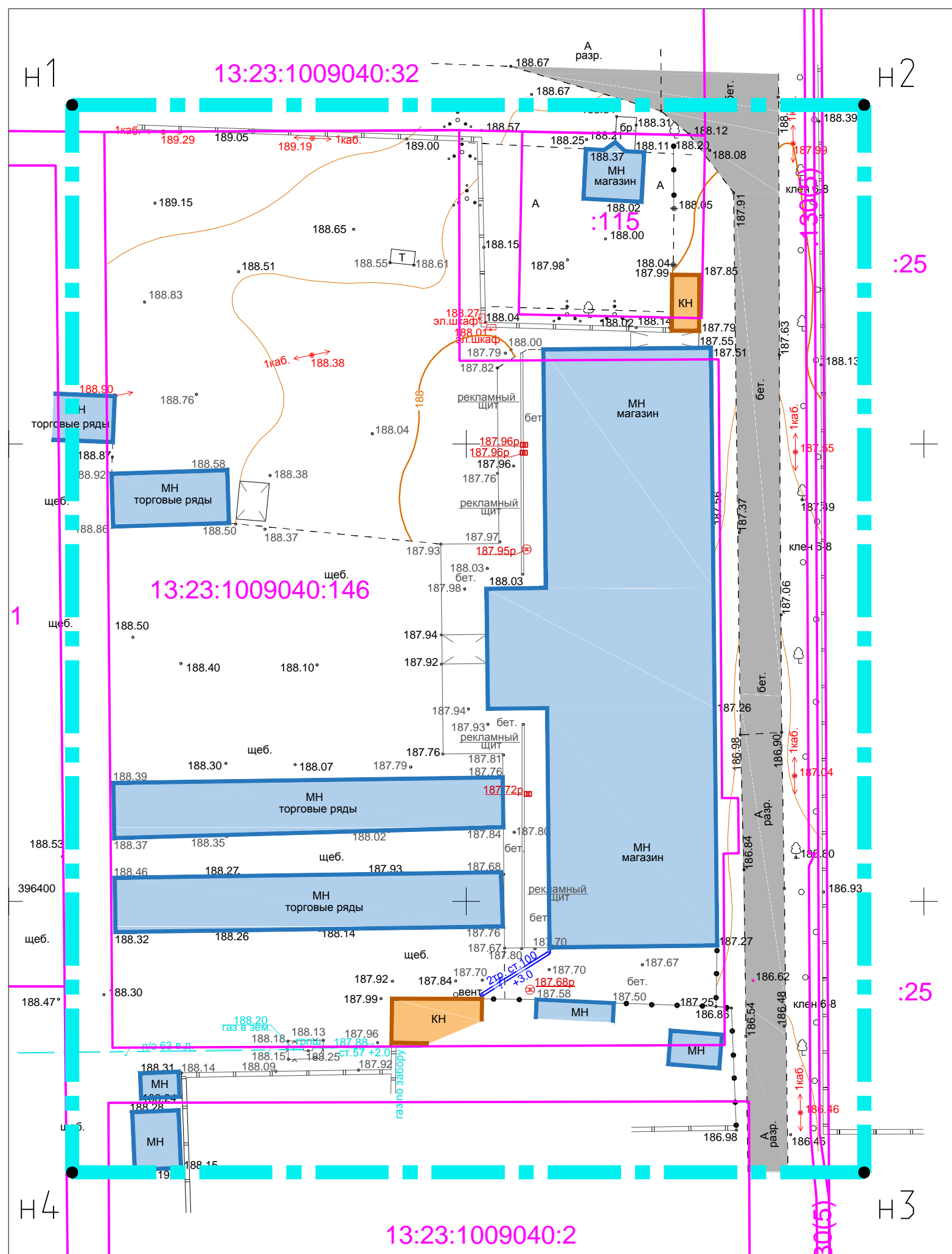

- Граница разработки
- Граница землепользований зарегистрированных в ЕГРН
- Существующие объекты капитального строительства
- Существующие некапитальные объекты строительства
- Существующие асфальтобетонное покрытие
- Граница образуемого земельного участка
- Условный номер образуемого земельного участка
- Номер поворотной точки координат

Характеристика образуемых земельных участков

Условный номер образуемого земельного участка	Вид разрешенного использования	Площадь образуемого земельного участка, кв.м.	Возможные способы образования
341	Магазины	570	Перераспределение; Образование.
342	Магазины	6098	Перераспределение

Имя, И. подл.	
Подп. и дата	
Взам. инв. N	

						<b>53/2018</b>			
						Документация по внесению изменений в документацию по планировке территории, ограниченной улицами 1-я Промышленная, Лодыгина, Пролетарская (в районе промышленной зоны) г. Саранска, включая проект межевания, в части изменения планировки территории (проект межевания территории) земельного участка с кадастровым номером 13:23:1009040:115			
Изм.	Кол.уч.	Лист	№ док.	Подпись	Дата	Основная часть проекта межевания территории	стадия	лист	листок
Разработал	Чендырев						П	ПМ-2	
ГИП	Каханов					Чертеж межевания территории. М 1:500	 ООО "Проект-Сити"		



Ведомость координат границы проектирования

N	X	Y	Длина	Дир.углы
н1	396487.09	1291756.91	86.58	90°00'00"
н2	396487.09	1291843.49	116.73	180°00'00"
н3	396370.36	1291843.49	86.58	270°00'00"
н4	396370.36	1291756.91	116.73	90°00'00"
Периметр 407 м			Общая площадь 10106 кв.м.	

Условные обозначения

- Граница разработки
- Граница землепользований зарегистрированных в ЕГРН
- Существующие объекты капитального строительства
- Существующие некапитальные объекты строительства
- Существующие асфальтобетонное покрытие
- №5  
Номер поворотной точки координат

Взам. инв. N	
Подп. и дата	
Инв. N подл.	

Изм.	Кол.уч.	Лист	№ док.	Подпись	Дата
Разработал		Чендырев			
ГИП		Каханов			

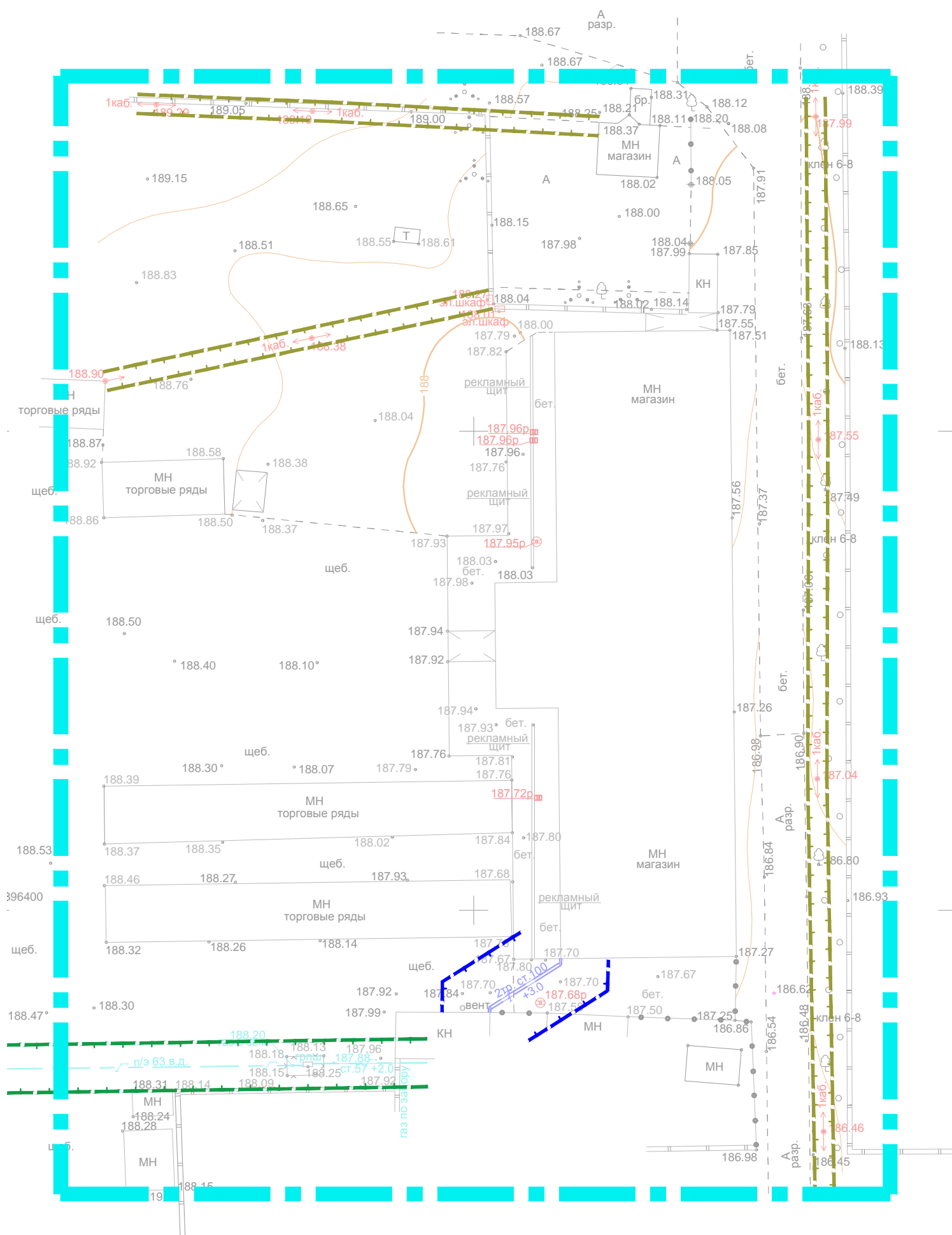

**53/2018**

*Документация по внесению изменений в документацию по планировке территории, ограниченной улицами 1-я Промышленная, Лодыгина, Пролетарская (в районе промышленной зоны) г. Саранска, включая проект межевания, в части изменения планировки территории (проект межевания территории) земельного участка с кадастровым номером 13:23:1009040:115*

<b>Материалы по обоснованию проекта межевания территории</b>	стадия	лист	листо́в
	П	ПМ-3	

*Чертеж границ существующих земельных участков. Чертеж местоположения существующих объектов капитального строительства. М 1:500*

**ООО "Проект-Сити"**



Условные обозначения

- Граница разработки
- Охранная зона тепловых сетей
- Охранная зона газопровода
- Охранная зона электрокабеля

Инв. N подл.	
Подп. и дата	
Взам. инв. N	

					<b>53/2018</b>				
					Документация по внесению изменений в документацию по планировке территории, ограниченной улицами 1-я Промышленная, Лодыгина, Пролетарская (в районе промышленной зоны) г. Саранска, включая проект межевания, в части изменения планировки территории (проект межевания территории) земельного участка с кадастровым номером 13-23-1009040-115				
Изм.	Кол.уч.	Лист	№ док.	Подпись	Дата	Материалы по обоснованию проекта межевания территории	стадия	лист	листок
							П	ПМ-4	
Разработал	Чендыреб					Чертеж границ зон с особыми условиями использования территории. М 1:500	ООО "Проект-Сити"		
ГИП	Каханов								