





Условные обозначения:

Границы:	
	- проектируемая территория, в отношении которой осуществляется подготовка проекта планировки
	- граница элемента планировочной структуры

						63/2018-ПП	ГП
Изм.	Кол.уч.	Лист	N док.	Подпись	Дата	ВНЕСЕНИЕ ИЗМЕНЕНИИ В ДОКУМЕНТАЦИЮ ПО ПЛАНИРОВКЕ ТЕРРИТОРИИ, ограниченной ул. Пролетарская, ул. Васенко, ул. Титова (в районе промышленной зоны) г.Саранска, включая проект межевания, в части изменения планировки территории (проект планировки территории, проект межевания территории) земельного участка, расположенного по ул.Титова г.Саранска	
N контр		Ланкина Ю.А.				Материалы по обоснованию проекта планировки территории	стадия РП
Инженер		Асташов М.А.				Страница 11	лист ПП-2
						11	лист 11
						Схема расположения элемента планировочной структуры в системе ранее разработанного проекта планировки территории М 1 : 6 000	ООО "Региональный научно-исследовательский центр"