



Общество с ограниченной ответственностью
«Проектно-Аналитический центр»

*Член ассоциации СРО
«Национальное объединение проектировщиков»
Рег. номер в государственном реестре саморегулируемых
организаций СРО-П-160-13082010.
Рег. номер члена СРО № 470,
Дата регистрации 02.06.2016г.*

Заказчик: Казачков Д.Ю.

**ДОКУМЕНТАЦИЯ
ПО ПЛАНИРОВКЕ ТЕРРИТОРИИ
(проект планировки территории, проект межевания
территории), для объекта:**

Сети канализования по ул. Горького г. Саранска

Том 2.3 Проект межевания территории

02-18-02.3-ПМТ

Саранск 2018 г.



Общество с ограниченной ответственностью

«Проектно-Аналитический центр»

Член ассоциации СРО

«Национальное объединение проектировщиков»

Рег. номер в государственном реестре саморегулируемых организаций СРО-П-160-13082010.

Рег. номер члена СРО № 470,

Дата регистрации 02.06.2016г.

Заказчик: Казачков Д.Ю.

**ДОКУМЕНТАЦИЯ
ПО ПЛАНИРОВКЕ ТЕРРИТОРИИ
(проект планировки территории, проект межевания
территории), для объекта:**

Сети канализования по ул. Горького г. Саранска

Том 2.3 Проект межевания территории

02-18-02.3-ПМТ

Генеральный директор

Коновалов В. Д.

Главный инженер проекта

Деганов А.Н.



Саранск 2018г.

Документация по межеванию территории линейного объекта выполнена на основании документов территориального планирования, правил землепользования и застройки в соответствии с требованиями технических регламентов, нормативов градостроительного проектирования, градостроительных регламентов, с учетом границ территорий объектов культурного наследия, включенных в единый государственный реестр объектов культурного наследия (памятников истории и культуры) народов российской федерации, границ территорий вновь выявленных объектов культурного наследия, границ зон с особыми условиями использования территорий

Главный инженер проекта



А.Н. Деганов

Свидетельство СРО № 470 о допуске к работам по подготовке проектной документации, которые оказывают влияние на безопасность объектов капитального строительства, выданного «02» июня 2016 г. Саморегулирующей организацией, основанной на членстве лиц, осуществляющих подготовку проектной документации объектов капитального строительства Ассоциация «Единое Объединение Проектировщиков по Ленинградской области и Северо-Западу», г. Санкт-Петербург

Согласовано			

Взам. инв. №	
Подп. и дата	
Инв. № подл.	

						02-18-02.3-ПМТ			
Изм.	Кол.	Лист	№ док.	Подп.	Дата				
Разраб.						Пояснительная записка	Стадия	Лист	Листов
Разработал							п	2	
Проверил	Деганов.						000 «Проектно-аналитический Центр»		
ГИП	Деганов.								

ОГЛАВЛЕНИЕ

1. Обоснование для разработки проекта	5
2. Краткая характеристика территории в границах проекта межевания, зоны с особыми условиями использования	7
3. Красные линии и линии регулирования застройки	12
4. Планируемые к размещению объекты капитального строительства, линейные объекты	12
5. Характеристики развития систем инженерно-технического обеспечения территории	12
6. Характеристики развития системы транспортного обслуживания территории	12
7. Характеристика развития систем социального обслуживания	13
8. Параметры планируемого строительства линейного объекта	13
9. Зоны с особыми условиями использования территории, планировочные ограничения	16
10. Вертикальная планировка и инженерная подготовка территории	17
11. Меры по защите территории от чрезвычайных ситуаций природного и техногенного характера	17
12. Мероприятия по охране окружающей среды	18
13. Анализ существующего положения	19
14. Проектное предложение по использованию территории	20
15. Техничко-экономические показатели проекта межевания территории	22
ГРАФИЧЕСКАЯ ЧАСТЬ	
Чертеж межевания территории. М1:500	ПМ-1
Чертеж границ существующих земельных участков. Чертеж месторасположения существующих объектов капитального строительства. М1:500	ПМ-2
Чертеж границ зон с особыми условиями использования территории. М1:500	ПМ-3
Результаты инженерных изысканий. М1:500	ПМ-4
ПРИЛОЖЕНИЯ	
Приложение 1. Характеристика земельных участков под временное занятие полосой отвода проектируемой канализацией	
Приложение 2. Каталог координат формируемых земельных участков и границы проектируемой территории	
Приложение 3. Сведения из государственного кадастра недвижимости о земельных участках, расположенных в границах разработки проекта межевания территории	

Взам. инв. №	
Подп. и дата	
Инв. №	

						02-18-02.3-ПМТ	Лист
Изм.	Кол.уч	Лист	№ док.	Подпись	Дата		3

ОБЩАЯ ЧАСТЬ

Состав авторского коллектива и ответственных разработчиков проекта

Главный инженер проекта	А.Н. Деганов
Главный архитектор проекта	А.Н. Деганов
Инженер	Р.Карпов

Инв. №	Подп. и дата	Взам. инв. №

Изм.	Кол.уч	Лист	№ док.	Подпись	Дата

02-18-02.3-ПМТ

Лист

4

1. Обоснование для разработки проекта

Основной задачей настоящего проекта межевания линейного объекта: предназначенная для разработки проектной документации по объекту: «Сети канализования по ул. Горького г. Саранска» является установления границ земельных участков существующих зданий, сооружений, в том числе линейных объектов, земельных участков общего пользования, земельных участков, которые могут быть сформированы на неиспользуемых территориях из состава неразделенных городских земель, с указанием установленных ограничений и обременении использования всех перечисленных видов участков, а также в целях обоснования необходимых условий предоставления земельных участков, в том числе установления зон действия публичных сервитутов, иных обременении, установления условий неделимости земельного участка.

Документация по межеванию территории объекта: «Сети канализования по ул. Горького г. Саранска» разработана на основании договора на выполнение работ №02-18 заключенного между ООО «Проектно-аналитический центр» и гражданином Казачковым Д.Ю. 22 января 2018г, согласно требованиям законодательных актов и рекомендаций следующих нормативных документов:

- Градостроительного кодекса РФ от 29.12.2004 г. № 190-ФЗ;
- Земельного кодекса РФ от 25.10.2001 г. № 136-ФЗ;
- СНиП 11-04-2003 «Инструкция о порядке разработки, согласования, экспертизы и утверждения градостроительной документации»;
- СП 42.13330.2016. Свод правил. Градостроительство. Планировка и застройка городских и сельских поселений. Актуализированная редакция СНиП 2.07.01-89*;
 - Генерального плана городского округа Саранск, утвержденного решением Совета депутатов г.о.Саранск от 23.04.2014 г. № 333;
 - Правил землепользования и застройки г. Саранска, р.п. Николаевка и Ялга как части г.о. Саранск, 2009 (с изм. от 21.07.2010г. № 582, от 30.08.2013г. № 236, от 06.05.2016 г. № 516);

Взам. инв. №
Подп. и дата
Инв. №

Взам. инв. №
Подп. и дата
Инв. №

Изм.	Кол.уч	Лист	№ док.	Подпись	Дата	02-18-02.3-ПМТ	Лист

Исходные данные для проектирования включают в себя:

- сведения из информационной системы обеспечения градостроительной деятельности;
- сведения об изученности объектов территориального планирования (охват их территории материалами изысканий различного масштаба и направленности, наличие архивных, исторических источников и т.д.), перечень ранее выполненных научно-исследовательских работ, градостроительной и проектной документации, прочих работ, учет которых обязателен при подготовке документации по межеванию территории в рамках выполнения работ;
- сведения о социальной, транспортной, производственной и инженерной инфраструктурах, строительной базе;
- материалы топографо-геодезической подосновы соответствующих масштабов, картографические и справочные материалы, материалы инженерно-геологических изысканий и исследований;
- материалы социально-экономических прогнозов развития территории, сведения об имеющихся целевых программах и программах социально-экономического развития;
- сведения о современном использовании и состоянии территории, ее кадастровой и экономической оценке (в виде схем землепользования и табличного материала);
- данные обследований и прогнозов санитарно-гигиенического состояния и экологической ситуации;
- историко-архитектурные планы, проекты зон охраны памятников истории и культуры;
- материалы опорных и адресных планов, регистрационных планов подземных коммуникаций и атласов геологических выработок;
- материалы государственного кадастра недвижимости;
- материалы схем генерального плана;
- материалы правил землепользования и застройки;
- инвентаризационные данные по землепользованию, жилищному фонду, предприятиям и учреждениям обслуживания, другим объектам недвижимости;

Взам. инв. №	Подп. и дата	Инв. №							Лист
			02-18-02.3-ПМТ						
Изм.	Кол.уч	Лист	№ док.	Подпись	Дата				6

- данные об улично-дорожной сети, гаражах и стоянках индивидуального автотранспорта, организации дорожного движения;
- иную документацию, необходимую для разработки проекта межевания территории.

Основанием для разработки проекта межевания являются:

- постановление Администрации городского округа Саранск «2098 от 07.09.2018г. «О подготовке документации по планировке территории (проект планировки территории, проект межевания территории) для объекта «Сети канализования по ул. Горького г. Саранска»
- договор на выполнение работ № 02-18 заключенный между ООО «Проектно-аналитический центр» и гражданином Казачковым Д.Ю. 22 января 2018г.
- Технический отчет(Арх.№1590) о инженерно-геодезических изысканиях, выполненных на объекте «Канализация по ул. Горького в г. Саранске» выполненный ООО «Геостроизыскания» в 2018г.
- рабочая документация по объекту: «Сети канализования по ул. Горького г. Саранска»
- сведения из государственного кадастра недвижимости о земельных участках, расположенных в границах разработки проекта межевания территории.
- технические условия;

2. Краткая характеристика территории в границах проекта межевания, зоны с особыми условиями использования

Проектируемая территория, предназначенная для размещения линейного объекта: «Сети канализования по ул. Горького г. Саранска»

Проектируемый линейный объект запроектирован вдоль ул. Горького. Категория земель – земли населенных пунктов.

В границы, рассматриваемые проектом межевания, входит территория в пределах полосы отвода проектируемых канализационных сетей.

На проектируемой территории объекты культурного наследия отсутствуют.

Взам. инв. №						02-18-02.3-ПМТ	Лист
Подп. и дата							
Инв. №							
	Изм.	Кол.уч	Лист	№ док.	Подпись	Дата	

В границах проектируемой территории в качестве зон с особыми условиями использования выделены охранные зоны существующих инженерных коммуникаций.

Расчет ширины охранных зон инженерных коммуникаций производился в соответствии с СП 42.13330.2016. Свод правил. Градостроительство. Планировка и застройка городских и сельских поселений. Актуализированная редакция СНиП 2.07.01-89*.

В границы разработки попадают земельные участки, зарегистрированные в государственном кадастре недвижимости. Характеристика земельных участков зарегистрированных в государственном кадастре недвижимости приведена в приложении 3.

Участок производства работ расположен в Республике Мордовия, г. Саранск, ул. Горького.

По климатическому районированию для строительства (рис.1 СНиП 23-01-99) строительная площадка расположена в климатическом районе ПВ. Климат умеренно-континентальный. Для него характерно сравнительно теплое лето и умеренно морозная зима с устойчивым снежным покровом.

Описание рельефа местности.

Проектируемая территория расположена в пределах центральной части Приволжской возвышенности. Рельеф на участке изысканий равнинно-холмистый.

Климатические и инженерно-геологические условия.

Климат умеренно-континентальный. Для него характерно сравнительно теплое лето и умеренно морозная зима с устойчивым снежным покровом.

По климатическому районированию (рисунок А1 СП 131.13330.2012) участок изысканий расположен в климатическом районе ПВ.

Территория строительства находится под преимущественным воздействием атлантических воздушных масс умеренных широт. Частое прохождение циклонов с запада и юго-запада обуславливает нормальное увлажнение территории в течение года. Средняя годовая температура воздуха составляет + 3,9 °С (СП 131.13330.2012). Наиболее тёплым месяцем является июль (средняя температура

Взам. инв. №	
Подп. и дата	
Инв. №	

							02-18-02.3-ПМТ	Лист
Изм.	Кол.уч	Лист	№ док.	Подпись	Дата			8

+19,2 °С), наиболее холодным – январь (-12,3 °С). Максимальная температура воздуха наблюдается в июне-августе и в отдельные годы достигает +39 °С. Самые низкие температуры наблюдаются в декабре-январе, абсолютный минимум составляет -44 °С. Средняя месячная температура воздуха (СП 131.13330.2012) и распределение осадков по метеорологическому посту в г. Саранск приведены в таблице 1.

Таблица 1

Метеопост г. Саранск	Среднемесячные температура воздуха и осадки											
	I	II	III	IV	V	VI	VII	VIII	IX	X	XI	XII
Температура, °С	- 12,3	-11,7	-5,9	4,8	13,1	17,3	19,2	17,7	11,6	4,1	-3,0	-8,7
Осадки, мм	26	26	27	30	44	52	63	55	46	42	38	36

Сумма среднемесячных отрицательных температур за зиму $Mt = 41,6$ ($\sqrt{Mt} = 6,45$).

Среднегодовое количество осадков составляет – 487 мм. Боле 60 % осадков выпадает в теплый период года (с апреля по октябрь). В отдельные годы количество осадков резко отклоняется от средних многолетних величин. Преобладают осадки в жидком виде. Дожди наблюдались в течение всего года. Наибольшее количество осадков выпадает в летние месяцы. Максимальное количество осадков приходится на июль, а минимальное на март и февраль. Устойчивый снежный покров устанавливается в третьей декаде ноября и удерживается в среднем 150 – 160 дней. Средняя высота снежного покрова к началу марта достигает 25 – 35 см на полях и 40 – 60 см в лесах. Во второй половине марта он, как правило, разрушается. В среднем сход снежного покрова отмечается в первой декаде апреля. Преобладающим направлением ветра в холодное время года является юго-западное, а в тёплое – западное.

Весной характер погоды зависит от типа и интенсивности атмосферной циркуляции. Весной происходит перенос теплых и влажных воздушных масс с

Инд. №	Взам. инв. №
	Подп. и дата

						02-18-02.3-ПМТ	Лист
Изм.	Кол.уч	Лист	№ док.	Подпись	Дата		

запада из районов Атлантики. Но возможны резкие возвраты холодов при вторжениях и затоках арктического воздуха в тылы быстро движущихся циклонов.

Летом циклоническая деятельность ослабевает. Преобладающими барическими образованиями являются малоподвижные циклоны и антициклоны. Прохождение циклонов с запада сопровождается дождливой погодой и похолоданием. Для летнего сезона характерны кратковременные ливневые дожди и грозы, нередко сопровождающиеся шквалами. В летний период испаряемость примерно в два раза превышает количество осадков. Неблагоприятными явлениями лета являются суховеи, которые обычно сопровождаются засухами. Повторяемость средних и сильных засух составляет 20 – 30 %.

Абсолютная влажность воздуха составляет в среднем в год 7,2 мб, относительная влажность 75 %.

Наибольшая скорость ветра в данном районе наблюдается зимой и в начале весны (свыше 15 м/с), наименьшая - летом (0 - 5 м/с). В течение большей части года преобладают западные (с апреля по сентябрь) и юго-западные ветры. Максимальная скорость ветра 4 % обеспеченности составляет 24 м/с, 50 % обеспеченности - 17 м/с. Осенью преобладает западный перенос воздушных масс. Циклоны быстро смещаются с запада на восток. Погода обычно бывает прохладной и дождливой.

Изучаемая территория расположена во II ветровом районе, III снеговом районе и III гололедном районе (СП 20.13330.2011). Нормативное значение ветрового давления составляет 0,30 кПа (таблица 11.1 п.11.1 СП 20.13330.2011), веса снегового покрова – 1,80 кПа (таблица 10.1 п.10 СП 20.13330.2011). Толщина стенки гололеда – 10 мм (таблица 12.1 п.12 СП 20.13330.2011). Температура воздуха наиболее холодной пятидневки составляет -36°C с обеспеченностью 0,98 и -34°C с обеспеченностью 0,92 (таблица 3.1 СП 131.13330.2012).

В геоморфологическом отношении район работ расположен на водоразделе р.Пензятка и р.Инсар.

Взам. инв. №

Подп. и дата

Инд. №

02-18-02.3-ПМТ

Лист

10

Изм.	Кол.уч	Лист	№ док.	Подпись	Дата
------	--------	------	--------	---------	------

В геолого-литологическом отношении участок сложен техногенными грунтами (tQ4), элювиально-делювиальными (edQ2-4) и нижнемеловыми (K1) отложениями.

На проектируемой территории выделено четыре инженерно-геологических элемента.

ИГЭ-1. Техногенные отложения, представленные асфальтом, щебенем, песком, суглинком полутвердой, тугопластичной консистенции с примесью почвы и включением строительного мусора (мощность 1,0-4,2м.)

ИГЭ-2. Суглинок коричневый, тугопластичный, тяжелый(мощность 1-4,5 м)

ИГЭ-3. Суглинок коричневато-серый, мягкопластичный, тяжелый. (мощностью 1,0-5,0 м.)

ИГЭ-4. Глина серая, темно-серая, полутвердая, ожелезненная, легкая. (мощность 2,0м.)

Опасные природные процессы.

В результате рекогносцировочного обследования проявлений суффозионно-карстовых и оползневых процессов на изучаемой территории не обнаружено.

Из опасных физико-геологических процессов, а также факторов, способных отрицательно повлиять на процесс строительства и эксплуатации проектируемого объекта, следует отметить подтопление участка строительства водопровода грунтовыми водами.

На основе комплекта карт общего сейсмического районирования территории Российской Федерации - РФ-ОСР-97, утвержденных Российской академией наук, проектируемый объект строительства следует относить к категории «массовое строительство». Сейсмичность участка изысканий оценена по карте А комплекта ОСР-97 и отражает 10 % вероятность возможного превышения интенсивности сейсмических воздействий в 5 баллов в течение 50 лет и по карте С комплекта ОСР-97 и отражает 1 % вероятность возможного превышения интенсивности сейсмических воздействий в 5 баллов в течение 500 (СП 14.13330.2014).

Взам. инв. №
Подп. и дата
Инв. №

									02-18-02.3-ПМТ	Лист
Изм.	Кол.уч	Лист	№ док.	Подпись	Дата					11

Описание растительного покрова.

Растительный покров по участку строительства представлен преимущественно естественной растительностью – лесостепной тип с преобладанием травянистых растений и групп деревьев.

3. Красные линии и линии регулирования застройки

В связи со спецификой проектируемого линейного объекта и территории в границах проекта межевания, описанной в разделах 2 «Краткая характеристика территории в границах проекта межевания...» и 4 «Планируемые к размещению объекты капитального строительства» настоящих положений, установление красных линий настоящим проектом межевания территории не планируется.

4. Планируемые к размещению объекты капитального строительства, линейные объекты

Данным проектом предусматривается размещение канализационных сетей протяженностью 933 м. Материал ПП гофрированные трубы, способ прокладки-открытый, в одну нитку (диаметр труб 225/200 SN8)

5. Характеристики развития систем инженерно-технического обеспечения территории

Инженерно-техническое обеспечение проектируемой и прилегающих территорий обеспечивается существующими инженерными сетями.

Проектируемый линейный объект по всей трассе прохождения пересекает ряд инженерных коммуникаций. Пересечения запроектированы и соблюдены минимальных расстояний в соответствии с действующими нормативами.

6. Характеристики развития системы транспортного обслуживания территории

Проектом не предусмотрено развитие транспортной инфраструктуры, т.к. при строительстве проектируемых объектов будет использована система подъезда

Взам. инв. №
Подп. и дата
Инв. №

Изм.	Кол.уч	Лист	№ док.	Подпись	Дата					

02-18-02.3-ПМТ

Лист

12

к площадкам строительства по существующим автодорогам и улично-дорожной сети. При определении положения проектируемого линейного объекта настоящим проектом учтены материалы Генерального плана в части положения проектируемых инженерно-транспортных сетей, которые в свою очередь определяют положение красных линий, обозначают существующие, планируемые границы территорий общего пользования, границы земельных участков, на которых расположены линии электропередач, линии связи (в том числе линейно-кабельные сооружения), трубопроводы, автомобильные дороги, и другие подобные сооружения.

При дальнейшей разработке ППР, разработать схему организации движения по ул. Горького, ул. Московская, ул. Комсомольская, ул. Ворошилова, ул. Пожарского, на время проведения строительно-монтажных работ.

7. Характеристика развития систем социального обслуживания

В связи со спецификой территории в границах проекта межевания, описанной в разделах 2 «Краткая характеристика территории в границах проекта межевания...» и 4 «Планируемые к размещению объекты капитального строительства» настоящих положений, строительство объектов для развития систем социального обслуживания настоящим проектом межевания территории не планируется.

8. Параметры планируемого строительства линейного объекта

Обоснование параметров линейного объекта

Проектируемый линейный объект: «Сети канализования по ул. Горького г. Саранска».

Общая протяженность проектируемых канализационных сетей 933 мм. Земельные участки, предоставляемые для размещения проектируемых канализационных сетей, представляет собой территорию вдоль запроектированной трассы, необходимую для выполнения комплекса подготовительных земляных и строительно-

Взам. инв. №							02-18-02.3-ПМТ	Лист
Подп. и дата								
Инв. №								
	Изм.	Кол.уч	Лист	№ док.	Подпись	Дата		

монтажных работ, ограниченные условными линиями, проведенными параллельно оси трубопроводов.

Использование земельных участков над проложенными сетями канализационных сетей по назначению должно осуществляться землепользователями этих участков при обеспечении сохранности этих сетей.

Ширина и протяженность полосы отвода определяется в зависимости от назначения и категории земель вдоль проектируемых сетей, материала сети, способов их соединения и укладки, от физико-механических свойств грунтов и глубины заложения труб, от способа и схемы обратной засыпки проложенных сетей.

Под строительство сети проектируемых канализационных сетей во временное пользование отводятся земли, включающие в себя площадки и временные дороги вдоль трассы общей площадью 1,3149 га.

Расчет полосы отвода для строительства проектируемых канализационных сетей.

№ п/п	Наименование	Показатель
1	Материал труб	ПП
2	Наружный диаметр, D_n , мм	225
3	Способ укладки труб	В одну нитку
4	Способ соединения труб	Сварка
5	Ширина траншеи по дну, b_d , м	1,0
6	Глубина траншеи (осредненная), h , м	1,80
7	Ширина свободной зоны бермы, $b_6 = 0.2mh \geq 1.0$, м	1,0
9	Ширина защитной зоны участка сборки труб, $b_{эс}$, м	1,0
10	Ширина защитной зоны работы кра-	1,0

Взам. инв. №
Подп. и дата
Инв. №

Изм.	Кол.уч	Лист	№ док.	Подпись	Дата	02-18-02.3-ПМТ	Лист
							14

	на, $b_{з.кр}$, м	
11	Ширина полосы движения транспортных средств, $b_{тр}$, м	2,5
12	Ширина защитной зоны движения транспортных средств, $b_{з.тр}$, м	1,0
13	Ширина зоны отвала грунта в основании, b_0 , м $b_0 = \sqrt{2m h^2 + b_d h}$	2,0
14	Ширина зоны перемещений бульдозера при обратной засыпке, $b_{п}$, м	3,0
15	Ширина полосы отвода $B = b_d + 2b_b + D_n + b_{эс} + b_{з.кр} + b_{тр} + b_{з.тр} + b_0 + b_{п} = 1,0 + 2 \times 1 + 0,225 + 1 + 1 + 2,5 + 2 + 1,8 + 3,0$	15
	Площадь временного землеотвода, га	1,3149

Из-за плотности сложившейся застройки под строительство выделяется временная полоса отвода шириной 8,0-15м.

При дальнейшей разработке ППР, разработать схему организации движения по ул. Горького, ул. Московская, ул. Комсомольская, ул. Ворошилова, ул. Пожарского, на время проведения строительно-монтажных работ.

Охранная зона проектируемых канализационных сетей устанавливается вдоль трассы их прокладки в виде земельных участков шириной, 3 м от оси трубопровода в каждую сторону.

Каталог координат занимаемых под строительство земельных участков и границы проектируемой территории приведены в приложениях 1-3.

Трасса прокладки проектируемых канализационных сетей выбрана с учетом сложившихся планировочных особенностей территории. Трасса прокладки согласована с представителями заказчика.

Взам. инв. №
Подп. и дата
Инв. №

Изм.	Кол.уч	Лист	№ док.	Подпись	Дата	02-18-02.3-ПМТ	Лист 15

Планировочные ограничения позволяют определить территории, в границах которых устанавливаются ограничения на осуществление градостроительной деятельности.

Обоснование размещения линейного объекта на проектируемой территории

Выбор местоположения трассы обусловлен сложившейся застройкой, наличием существующих инженерных коммуникаций и перспективным развитием территории,

В то же время, требования, содержащиеся в исходных данных на проектирование и действующих нормативных документах, накладывают ряд ограничений на выбор маршрута прохождения проектируемых линейных объектов. К этим ограничениям относятся:

- определенная точка врезки;
- определенная конечная точка;
- наличие на участке строительства инженерных коммуникаций;
- необходимость выдерживать нормативные расстояния до существующих зданий и сооружений.

При этом выбранный маршрут должен обеспечить:

- выполнение всех действующих норм и правил;
- возможность и удобство проведения строительно-монтажных работ;
- сведение к минимуму изымаемых участков земли, минимальный вред окружающей среде при строительстве и эксплуатации;
- удобство обслуживания запроектированных сетей.

Предлагаемый в проекте вариант маршрута прохождения учитывает все вышеуказанные ограничения и требования.

9. Зоны с особыми условиями использования территории,

Взам. инв. №
Подп. и дата
Инв. №

						<i>02-18-02.3-ПМТ</i>	Лист
Изм.	Кол.уч	Лист	№ док.	Подпись	Дата		16

планировочные ограничения

В границах проектируемой территории отсутствуют зоны залегания полезных ископаемых, объекты культурного наследия - памятники истории и культуры.

Проектом межевания в качестве зон с особыми условиями использования определены охранные зоны инженерных коммуникаций. Размеры и режим охранных зон существующих инженерных сетей устанавливаются соответствующими ведомственными нормативными документами.

10. Вертикальная планировка и инженерная подготовка территории

В связи со спецификой территории в границах проекта межевания, описанной в разделах 2 «Краткая характеристика территории в границах проекта межевания...» и 4 «Планируемые к размещению объекты капитального строительства», раздел вертикальная планировка и инженерная подготовка не разрабатывается.

11. Меры по защите территории от чрезвычайных ситуаций природного и техногенного характера

На проектируемой территории объектов гражданской обороны нет, а также размещение новых объектов не планируется. В непосредственной близости от проектируемого линейного объекта пожароопасных зданий и сооружений нет.

Основные факторы риска возникновения чрезвычайных ситуаций природного и техногенного характера определены на основе имеющейся архивной информации ГУ МЧС России по РМ. По показателям риска природных чрезвычайных ситуаций для территории прохождения линейного объекта установлены виды природных явлений: смерчи, ураганы, бури, град, цунами, пожары природные, наводнения и подтопления.

Постоянного обслуживающего персонала на проектируемом объекте не предусматривается, следовательно, система управления и оповещения ГО проекти-

Взам. инв. №
Подп. и дата
Инв. №

							02-18-02.3-ПМТ			Лист
Изм.	Кол.уч	Лист	№ док.	Подпись	Дата					17

руемого объекта, в основе которых лежат средства связи, в соответствии с Постановлением Правительства РФ от 02.03.93 г. № 178, не создается.

Оповещение бригад, осуществляющих периодический осмотр и обслуживание объекта, по сигналам ГО и управление ими по выполнению мероприятий ГО, осуществляется диспетчерской службой эксплуатирующей организации по имеющимся средствам мобильной связи.

Возможными источниками чрезвычайных ситуаций техногенного и природного характера на проектируемом линейном объекте могут являться:

- некачественное строительство;
- обрушение и повреждение сооружений и установок;
- механические повреждения;
- нарушение норм технологического режима;
- отклонения климатических условий от обычных (сильные морозы, паводки, ураганные ветры, смерчи и пр.), которые могут стать причиной аварии на проектируемых сетях.

Исходя из назначения проектируемой территории и требований ГУМ РФ по делам ГО и ЧС дополнительных инженерно-технических мероприятий ГО на планируемой территории не предусматривается.

Пожарная безопасность проектируемой территории обеспечивается соблюдением правил противопожарной безопасности при проектировании и эксплуатации объекта.

12. Мероприятия по охране окружающей среды

Задачей раздела «Мероприятия по охране окружающей среды» является комплексная оценка состояния окружающей среды и воздействия на нее проектируемого линейного объекта.

Раздел «Мероприятия по охране окружающей среды» в составе проекта планировки территории предусматривает основные природоохранные мероприятия в период строительства и в период эксплуатации. Данный раздел в

Взам. инв. №
Подп. и дата
Инв. №

Изм.	Кол.уч	Лист	№ док.	Подпись	Дата	02-18-02.3-ПМТ	Лист
							18

полном объеме должен быть приведен на следующей стадии проектирования в составе рабочего проекта линейного объекта.

Природоохранные мероприятия в период строительства

Проектом предлагаются следующие природоохранные мероприятия, направленные на защиту атмосферного воздуха в зоне производства работ:

- осуществлять периодический контроль за содержанием загрязняющих веществ в выхлопных газах;
- для удержания значений выбросов загрязняющих веществ от автотранспорта в расчетных пределах, необходимо обеспечить контроль топливной системы механизмов, а также системы регулировки подачи топлива, обеспечивающих полное его сгорание;
- допускать к эксплуатации машины и механизмы в исправном состоянии,
- особенно тщательно следить за состоянием технических средств, способных вызвать возгорание естественной растительности;
- запрещение сжигания отходов строительства и мусора.

Природоохранные мероприятия в период эксплуатации

Проектом предусмотрены следующие мероприятия по снижению возможного негативного воздействия на окружающую среду:

- используемое при строительстве оборудование и материалы сертифицированы и имеют разрешение Ростехнадзора на применение;
- обязательный контроль над качеством выполнения строительно-монтажных работ;
- периодический осмотр и ремонт канализационных сетей.

В целом, строительство канализационных сетей, с учетом принятых проектных решений, сохраняет сложившийся режим воздействия и обеспечивает требуемую действующими нормативными документами экологическую безопасность.

13. Анализ существующего положения

Проектируемая территория, предназначена для размещения линейного объекта: «Сети канализования по ул. Горького г. Саранска»

Взам. инв. №						Лист
Подп. и дата						19
Инв. №						02-18-02.3-ПМТ
Изм.	Кол.уч	Лист	№ док.	Подпись	Дата	

Кроме того, в проекте межевания выявлены обременения в границах, ранее сформированных и зарегистрированных земельных участков, и формируемых земельных участков. Общие данные по земельным участкам, в границах территории межевания отображены в приложении 1.

Проектом межевания предполагается выделение земельных участков **во временное пользование на период строительства линейного объекта.**

Ширина и протяженность полосы отвода определяется в зависимости от назначения и категории земель вдоль проектируемых канализационных сетей, способов их соединения и укладки, от физико-механических свойств грунтов и глубины заложения трубопроводов, от способа и схемы обратной засыпки проложенных сетей.

На основании расчетов и с учетом сложившейся застройки ширина полосы отвода земель под строительство проектируемых канализационных сетей 8-15м.

Участки, попадающие в постоянную полосу отвода, в отношении которых осуществлен государственный кадастровый учет (координаты участков в приложении 2)

Кроме того, устанавливается охранная зона канализационных сетей шириной 6м.

Охранные зоны проектируемых канализационных сетей подлежат кадастровому учету как объект землеустройства, наименование территориальной зоны – охранная зона инженерных коммуникаций.

Площади земельных участков, предназначенных для размещения проектируемого линейного объекта, представлена в таблице технико-экономические показатели проекта межевания территории, где отображена общая площадь земельных участков, отводимая во временное пользование (на период проведения строительных работ).

Сведения о существующих земельных участках отражены в графической части на чертеже проекта межевания территории (ПМ-1).

На проектируемой территории выделены зоны действия публичных сервитутов. В соответствии со ст.23 ЗК РФ и ст.274 ГК РФ при использовании зе-

Инд. №	Взам. инв. №
	Подп. и дата

						02-18-02.3-ПМТ	Лист
Изм.	Кол.уч	Лист	№ док.	Подпись	Дата		21

мельного участка, находящегося в частной собственности для строительства и эксплуатации инженерных сетей на нем, может быть установлен публичный сервитут. Проектом межевания границы зон действия публичных сервитутов установлены на территории земельных участков, зарегистрированных в государственном кадастре недвижимости и находящихся в частной собственности. Зона действия публичного сервитута установлена в пределах охранной зоны проектируемых канализационных сетей, находящейся в пределах территорий, подлежащих застройке.

Собственник земельного участка, обремененного сервитутом, вправе требовать соразмерную плату от лиц, в интересах которых установлен сервитут, если иное не предусмотрено федеральными законами.

15. Технико-экономические показатели проекта межевания территории

№ п/п	Наименование показателей	Единица измерения	Проектное предложение
1	Площадь проектируемой территории – всего, в т.ч.:	га	1,3149
2	Территории, подлежащие межеванию в том числе:	га	1,3149
	- территория земельных участков под временное занятие полосой отвода проектируемых канализационных сетей, в отношении которых осуществлен государственный кадастровый учет	га	0,5848
	- территория земельных участков под временное занятие полосой отвода проектируемых канализационных сетей, в отношении которых не оформлены земельно-правовые отношения	га	0,7301
	- площадь территориальной зоны - охранной зоны инженерных коммуникаций	га	0,2423
3	Территории, не подлежащие межеванию	га	-

Инв. №	Взам. инв. №
	Подп. и дата

Приложения

ПРИЛОЖЕНИЕ 1. ХАРАКТЕРИСТИКА ЗЕМЕЛЬНЫХ УЧАСТКОВ ПОД ВРЕМЕННОЕ ЗАНЯТИЕ ПОЛОСОЙ ОТВОДА ПРОЕКТИРУЕМОЙ КАНАЛИЗАЦИЕЙ

Таблица 1.1 - Характеристика земельных участков, зарегистрированных в государственном кадастре недвижимости, для которых установлены действия публичных сервитутов

№ п/п	Кадастровый номер (исходного участка)	Почтовый адрес ориентира/Адрес (описание местоположения)	Категория земель	Разрешенное использование	Площадь исходного участка, кв. м.	Вид права	Правообладатель	Площадь публичного сервитута, кв. м.
1	13:23:1111261:200	установлено относительно ориентира, расположенного в границах участка. Почтовый адрес ориентира: Республика Мордовия, г. Саранск, ул. Мордовская	Земли населённых пунктов	Для размещения улиц и дорог	738	Собственность, № 13-13-01/142/2013-008 от 14.06.2013	Городской округ Саранск	18
2	13:23:1111259:130	установлено относительно ориентира, расположенного в границах участка. Почтовый адрес ориентира: Республика Мордовия, г. Саранск, ул. Мордовская	Земли населённых пунктов	Для размещения улиц и дорог	1515	Собственность, № 13-13-01/158/2013-308 от 15.07.2013	Городской округ Саранск	3
3	13:23:1111259:136	установлено относительно ориентира, расположенного в границах участка. Почтовый адрес ориентира: Республика Мордовия, г. Саранск, ул. Горького	Земли населённых пунктов	Для размещения улиц и дорог	4005	Собственность, № 13-13/00113/001/092/2015-735/1 от 21.05.2015	Городской округ Саранск	2300
4	13:23:1111261:208	установлено относительно ориентира, расположенного в границах участка. Почтовый адрес ориентира: Республика Мордовия, г. Саранск, ул.	Земли населённых пунктов	Для размещения улиц и дорог	4090	Собственность, № 13-13-01/130/2014-344 от 03.06.2014	Городской округ Саранск	1251

		Комсомольская						
5	13:23:1111259:135	установлено относительно ориентира, расположенного в границах участка. Почтовый адрес ориентира: Республика Мордовия, г. Саранск, ул. Комсомольская	Земли населённых пунктов	Для размещения улиц и дорог	2850	Собственность, № 13-13-01/130/2014-345 от 03.06.2014	Городской округ Саранск	17
6	13:23:1111261:209	установлено относительно ориентира, расположенного в границах участка. Почтовый адрес ориентира: Республика Мордовия, г. Саранск, ул. Куйбышева	Земли населённых пунктов	Для размещения улиц и дорог	3358	Собственность, № 13-13-01/130/2014-348 от 03.06.2014	Городской округ Саранск	38
7	13:23:1111260:165	Республика Мордовия, г. Саранск, ул. Ворошилова	Земли населённых пунктов	Для размещения улиц и дорог	5552	Собственность, № 13-13-01/286/2012-432 от 12.10.2012	Городской округ Саранск	153
8	13:23:1111262:192	установлено относительно ориентира, расположенного в границах участка. Почтовый адрес ориентира: Республика Мордовия, г. Саранск, ул. Ворошилова	Земли населённых пунктов	Для размещения улиц и дорог	7177	Собственность, № 13-13-01/286/2012-430 от 12.10.2012	Городской округ Саранск	1105
9	13:23:1111260:174	установлено относительно ориентира, расположенного в границах участка. Почтовый адрес ориентира: Республика Мордовия, г. Саранск, ул. Пожарского	Земли населённых пунктов	Для размещения улиц и дорог	2007	Собственность, № 13-13-01/086/2014-479 от 04.07.2014	Городской округ Саранск	120
10	13:23:1111262:200	установлено относительно ориентира, расположенного в	Земли населённых пунктов	Для размещения улиц и дорог	1853	Собственность, № 13-13-01/086/2014-481 от 04.07.2014	Городской округ Саранск	16

		границах участка. Почтовый адрес ориентира: Республика Мордовия, г. Саранск, ул. Пожарского						
11	13:23:1111260:175	установлено относительно ориентира, расположенного в границах участка. Почтовый адрес ориентира: Республика Мордовия, г. Саранск, ул. Пугачева	Земли населённых пунктов	Для размещения улиц и дорог	3480	Собственность, № 13- 13/00113/001/092/2015- 784/1 от 26.05.2015	Городской округ Саранск	162
12	13:23:1111262:203	установлено относительно ориентира, расположенного в границах участка. Почтовый адрес ориентира: Республика Мордовия, г. Саранск, ул. Пугачева	Земли населённых пунктов	Для размещения улиц и дорог	4059	Собственность № 13- 13/00113/001/092/2015- 785/1 от 26.05.2015	Городской округ Саранск	10
13	13:23:1111262:180	установлено относительно ориентира, расположенного в границах участка. Почтовый адрес ориентира: Республика Мордовия, г. Саранск, ул. Пугачева, дом 62	Земли населённых пунктов	Для размещения дома индивидуальной жилой застройки	1293	Собственность, № 13- 13-01/109/2014-193 от 24.04.2014	Городской округ Саранск	595
14	13:23:1111262:193	установлено относительно ориентира, расположенного в границах участка. Почтовый адрес ориентира: Республика Мордовия, г. Саранск	Земли населённых пунктов	Для размещения объекта "Строительство автомобильной дороги по ул. Серова (на участке от ул. Полежаева до ул. Ленина в р.п. Николаевка)" (на участке от ул. А.Невского до ул. Ленина в р.п. Николаевка)	477	Данные отсутствуют	Данные отсутствуют	19
15	13:23:1111260:163	установлено относительно ориентира, расположенного в границах участка. Почтовый адрес	Земли населённых пунктов	Для размещения объекта «Строительство автомобильной дороги по ул. Серова (на участке от ул. Полежаева до ул.	122	Данные отсутствуют	Данные отсутствуют	34

		ориентира: Республика Мордовия, г. Саранск		Ленина в р.п. Николаевка)» (на участке от ул. А.Невского до ул. Ленина в р.п. Николаевка) в г.Саранске				
16	13:23:1111260:56	установлено относительно ориентира, расположенного в границах участка. Почтовый адрес ориентира: Республика Мордовия, г. Саранск, ул. Московская, д. №122	Земли населённых пунктов	Для эксплуатации жилого дома	1180	№ 13:23:1111260:56-13/001/2018-1 от 10.07.2018 (Общая долевая собственность) № 13-13/001-13/001/133/2015-1730/2 от 18.11.2015 (Общая долевая собственность)	Заварухина Татьяна Ивановна Колмакова Вера Ивановна	6
17	13:23:1111260:511 (1)	Республика Мордовия, г. Саранск	Земли населённых пунктов	Для иных видов жилой застройки	1	Собственность, № 13:23:1111260:511-13/001/2017-1 от 15.03.2017	Акционерное общество "Газпром газораспределение", ИНН: 7838306818	1
18	13:23:1111260:511 (2)							
19	13:23:1111260:511 (3)							

Таблица 1.2 - Характеристика земельных участков, под занятие временной полосой отвода проектируемой канализации, из земель, земельно-правовые отношения на которые не оформлены

№ п/п	Номер кадастрового квартала	Площадь участка, кв. м.	Разрешенное использование	Вид права	Категория земель
1	13:23:1112258	71	Коммунальное обслуживание	Собственность не разграничена	Земли населённых пунктов
2	13:23:1111261	415	Коммунальное обслуживание	Собственность не разграничена	Земли населённых пунктов
3	13:23:1111259	18	Коммунальное обслуживание	Собственность не разграничена	Земли населённых пунктов
4	13:23:1111259	48	Коммунальное обслуживание	Собственность не разграничена	Земли населённых пунктов

5	13:23:1111259	27	Коммунальное обслуживание	Собственность не разграничена	Земли населённых пунктов
6	13:23:1111261	49	Коммунальное обслуживание	Собственность не разграничена	Земли населённых пунктов
7	13:23:1111259	563	Коммунальное обслуживание	Собственность не разграничена	Земли населённых пунктов
8	13:23:1111261	1156	Коммунальное обслуживание	Собственность не разграничена	Земли населённых пунктов
9	13:23:1111259	28	Коммунальное обслуживание	Собственность не разграничена	Земли населённых пунктов
10	13:23:1111262	1799	Коммунальное обслуживание	Собственность не разграничена	Земли населённых пунктов
11	13:23:1111260	1050	Коммунальное обслуживание	Собственность не разграничена	Земли населённых пунктов
12	13:23:1111262	332	Коммунальное обслуживание	Собственность не разграничена	Земли населённых пунктов
13	13:23:1111262	7	Коммунальное обслуживание	Собственность не разграничена	Земли населённых пунктов
14	13:23:1111260	399	Коммунальное обслуживание	Собственность не разграничена	Земли населённых пунктов
15	13:23:1111262	340	Коммунальное обслуживание	Собственность не разграничена	Земли населённых пунктов
16	13:23:1111262	122	Коммунальное обслуживание	Собственность не разграничена	Земли населённых пунктов
17	13:23:1111260	647	Коммунальное обслуживание	Собственность не разграничена	Земли населённых пунктов
18	13:23:1111260	197	Коммунальное обслуживание	Собственность не разграничена	Земли населённых пунктов
19	13:23:1111262	33	Коммунальное обслуживание	Собственность не разграничена	Земли населённых пунктов

ПРИЛОЖЕНИЕ 2. КАТАЛОГ КООРДИНАТ ФОРМИРУЕМЫХ ЗЕМЕЛЬНЫХ УЧАСТКОВ И ГРАНИЦЫ ПРОЕКТИРУЕМОЙ ТЕРРИТОРИИ

Таблица 2.1 - Каталог координат поворотных точек временной полосы отвода для строительства проектируемой канализации (границы проектируемой территории)

S = 1.3149 га.		
№ точки	X	Y
1	390014,49	1291459,57
2	390017,69	1291464,19
3	390017,69	1291468,00
4	390017,61	1291469,93
5	390016,70	1291484,88
6	390015,05	1291518,99
7	390023,19	1291514,84
8	390025,09	1291513,88
9	390024,54	1291524,17
10	390022,79	1291525,07
11	390014,54	1291529,29
12	390013,27	1291557,18
13	390021,51	1291557,43
14	390023,70	1291557,50
15	390022,90	1291579,10
16	390022,55	1291586,82
17	390022,09	1291599,01
18	390019,79	1291599,74
19	390014,61	1291601,38
20	390012,48	1291633,21
21	390011,61	1291650,41
22	390009,88	1291685,35
23	390008,40	1291698,90
24	390005,95	1291732,63
25	390003,60	1291783,06
26	390002,53	1291799,58
27	390001,78	1291812,69
28	390000,71	1291831,39
29	390000,30	1291841,73
30	389997,15	1291920,59
31	389995,06	1291955,02
32	389994,97	1291959,33
33	389994,72	1291972,38
34	389994,50	1291975,83

35	389993,49	1291991,70
36	389992,40	1292012,79
37	389990,86	1292032,96
38	389998,83	1292033,72
39	389998,67	1292037,48
40	390017,62	1292038,53
41	390017,27	1292044,27
42	390017,07	1292047,48
43	390013,24	1292047,27
44	389995,27	1292046,30
45	389986,51	1292116,33
46	389985,07	1292127,86
47	389984,00	1292127,60
48	389982,79	1292136,53
49	389974,00	1292135,22
50	389972,03	1292148,46
51	389967,70	1292183,40
52	389966,31	1292194,64
53	389963,51	1292194,21
54	389953,44	1292192,65
55	389953,73	1292190,85
56	389963,16	1292132,22
57	389963,40	1292130,78
58	389966,54	1292126,27
58a	389970,48	1292120,63
59	389972,36	1292117,95
60	389978,14	1292109,67
61	389979,47	1292090,46
61a	389979,82	1292087,96
62	389981,09	1292078,87
63	389981,87	1292065,10
64	389982,74	1292047,69
65	389983,04	1292044,94
66	389983,49	1292040,76
67	389983,87	1292037,22
68	389984,68	1292016,35
69	389981,88	1292014,15
70	389981,64	1291995,64
71	389985,95	1291991,23
72	389986,34	1291982,25
73	389986,41	1291980,55
74	389985,31	1291979,32
75	389982,96	1291976,68

76	389983,39	1291972,43
77	389984,00	1291966,39
78	389948,40	1291963,42
79	389948,04	1291971,01
80	389938,15	1291970,61
81	389938,52	1291962,72
82	389879,80	1291958,36
83	389880,75	1291948,13
84	389881,04	1291944,98
85	389890,24	1291945,96
86	389896,37	1291946,64
87	389903,27	1291947,15
88	389915,34	1291947,85
89	389915,28	1291949,02
90	389937,90	1291950,24
91	389951,41	1291951,20
92	389957,76	1291951,53
93	389957,65	1291953,57
94	389959,74	1291953,68
95	389963,48	1291953,86
96	389968,74	1291952,79
97	389984,13	1291953,47
98	389985,07	1291934,42
98a	389987,17	1291934,33
99	389988,82	1291934,26
100	389989,22	1291917,84
101	389989,24	1291916,84
102	389989,31	1291913,96
103	389989,72	1291900,06
104	389989,74	1291899,66
105	389989,82	1291896,74
106	389989,99	1291891,10
107	389991,07	1291872,09
108	389991,71	1291860,78
109	389991,79	1291855,47
110	389992,70	1291842,12
111	389993,02	1291826,38
112	389966,33	1291825,85
113	389966,18	1291830,83
114	389944,27	1291829,62
115	389944,30	1291828,21
116	389943,54	1291828,25
117	389944,48	1291822,58

118	389919,93	1291821,59
119	389919,81	1291824,76
120	389910,44	1291824,51
121	389910,54	1291821,25
122	389894,62	1291820,90
123	389894,32	1291827,19
124	389879,64	1291826,65
124a	389881,36	1291808,62
125	389880,59	1291802,77
126	389946,45	1291805,99
127	389989,65	1291808,01
128	389990,05	1291794,77
129	389990,59	1291784,90
130	389991,72	1291757,80
131	389996,70	1291757,77
132	389996,54	1291739,57
133	389996,41	1291717,12
134	389997,12	1291709,32
135	389997,18	1291696,40
136	389997,37	1291692,33
137	389997,73	1291684,37
138	389997,95	1291679,59
139	389998,42	1291670,59
140	389999,17	1291663,27
141	390000,25	1291643,63
142	390001,00	1291627,82
143	390001,80	1291600,48
144	390002,96	1291585,00
145	390000,59	1291583,68
146	389986,78	1291583,14
147	389986,38	1291582,54
148	389912,21	1291585,60
149	389895,41	1291586,44
150	389892,08	1291590,64
151	389879,73	1291591,02
152	389882,87	1291587,07
153	389891,97	1291575,62
154	389940,42	1291574,01
155	389958,92	1291573,52
156	389988,20	1291572,73
157	390001,15	1291572,32
158	390003,20	1291571,16

159	390005,55	1291562,29
160	390006,30	1291543,43
161	390007,12	1291526,04
162	390008,03	1291516,45
163	390008,89	1291506,71
164	390008,60	1291481,31
165	390007,70	1291481,31
166	390007,82	1291478,25
167	390006,22	1291478,25
168	390006,06	1291472,63
169	390006,73	1291470,32
170	390007,31	1291468,34
171	390009,87	1291459,51

Таблица 2.2 - Каталог координат земельных участков, зарегистрированных в государственном кадастре недвижимости, попадающие в полосу временного отвода, для которых установлены действия публичных сервитутов.

№ точки	X	Y
Участок 1 (13:23:1111261:200) S=18м.кв.		
172	390016,03	1291468,06
174	390015,94	1291470,04
169	390006,73	1291470,32
170	390007,31	1291468,34
Участок 2 (13:23:1111259:130) S=3м.кв.		
3	390017,69	1291468,00
4	390017,61	1291469,93
173	390017,32	1291470,00
174	390015,94	1291470,04
172	390016,03	1291468,06
Участок 3 (13:23:1111259:136) S=2300м.кв.		
4	390017,61	1291469,93
5	390016,70	1291484,88
6	390015,05	1291518,99
7	390023,19	1291514,84
10	390022,79	1291525,07
11	390014,54	1291529,29
12	390013,27	1291557,18
13	390021,51	1291557,43
177	390020,67	1291578,55
178	390020,54	1291586,94

18	390019,79	1291599,74
19	390014,61	1291601,38
20	390012,48	1291633,21
21	390011,61	1291650,41
22	390009,88	1291685,35
23	390008,40	1291698,90
24	390005,95	1291732,63
25	390003,60	1291783,06
26	390002,53	1291799,58
179	390000,35	1291799,45
180	389999,08	1291799,38
181	389995,87	1291799,21
182	389997,08	1291769,10
183	390002,01	1291692,47
184	390002,53	1291684,46
185	390009,08	1291582,58
176	390009,42	1291572,44
175	390012,77	1291470,14
174	390015,94	1291470,04
173	390017,32	1291470,00
Участок 4 (13:23:1111261:208) S=2151м.кв.		
176	390009,42	1291572,44
185	390009,08	1291582,58
187	390000,09	1291581,97
147	389986,38	1291582,54
148	389912,21	1291585,60
149	389895,41	1291586,44
152	389882,87	1291587,07
153	389891,97	1291575,62
154	389940,42	1291574,01
155	389958,92	1291573,52
156	389988,20	1291572,73
Участок 5 (13:23:1111259:135) S=17м.кв.		
15	390022,90	1291579,10
16	390022,55	1291586,82
178	390020,54	1291586,94
177	390020,67	1291578,55
186	390021,33	1291579,05
Участок 6 (13:23:1111261:209) S=38м.кв.		
184	390002,53	1291684,46
183	390002,01	1291692,47
136	389997,37	1291692,33
137	389997,73	1291684,37
Участок 7 (13:23:1111260:165) S=153м.кв.		
192	389994,11	1291959,08
32	389994,97	1291959,33

33	389994,72	1291972,38
34	389994,50	1291975,83
199	389990,45	1291973,81
200	389984,56	1291972,48
193	389986,07	1291956,65
Участок 8 (13:23:1111262:192) S=1105м.кв.		
194	389985,59	1291956,62
193	389986,07	1291956,65
200	389984,56	1291972,48
76	389983,39	1291972,43
77	389984,00	1291966,39
78	389948,40	1291963,42
79	389948,04	1291971,01
80	389938,15	1291970,61
81	389938,52	1291962,72
82	389879,80	1291958,36
83	389880,75	1291948,13
201	389937,97	1291953,37
Участок 9 (13:23:1111260:174) S=120м.кв.		
41	390017,27	1292044,27
42	390017,07	1292047,48
43	390013,24	1292047,27
207	390005,72	1292046,07
206	389987,00	1292045,14
204	389987,39	1292041,06
205	390005,71	1292041,97
Участок 10 (13:23:1111262:200) S=16м.кв.		
65	389983,04	1292044,94
66	389983,49	1292040,76
204	389987,39	1292041,06
206	389987,00	1292045,14
Участок 11 (13:23:1111260:175) S=162м.кв.		
45	389986,51	1292116,33
46	389985,07	1292127,86
47	389984,00	1292127,60
211	389969,94	1292126,53
58a	389970,48	1292120,63
59	389972,36	1292117,95
210	389977,91	1292116,66
209	389979,90	1292115,00
Участок 12 (13:23:1111262:203) S=10м.кв.		
58a	389970,48	1292120,63
211	389969,94	1292126,53
58	389966,54	1292126,27
Участок 13 (13:23:1111262:180) S=595м.кв.		
215	389969,30	1292133,12

214	389973,21	1292133,70
213	389972,07	1292141,95
212	389964,82	1292182,92
216	389964,31	1292185,78
217	389963,11	1292192,58
55	389953,73	1292190,85
56	389963,16	1292132,22
Участок 14 (13:23:1111262:193) S=19м.кв.		
216	389964,31	1292185,78
53	389963,51	1292194,21
54	389953,44	1292192,65
55	389953,73	1292190,85
217	389963,11	1292192,58
Участок 15 (13:23:1111260:163) S=34м.кв.		
51	389967,70	1292183,40
52	389966,31	1292194,64
53	389963,51	1292194,21
216	389964,31	1292185,78
212	389964,82	1292182,92
Участок 16 (13:23:1111260:56) S=6м.кв.		
28	390000,71	1291831,39
29	390000,30	1291841,73
191	389999,62	1291831,47
Участок 17 (13:23:1111260:511(1)) S=1м.кв.		
218	389990,94	1291890,38
219	389990,94	1291890,78
220	389990,54	1291890,38
221	389990,54	1291890,78
Участок 18 (13:23:1111260:511(2)) S=1м.кв.		
103	389989,72	1291900,06
104	389989,74	1291899,66
198	389990,10	1291899,66
197	389990,10	1291900,06
Участок 19 (13:23:1111260:511(3)) S=1м.кв.		
100	389989,22	1291917,84
101	389989,24	1291916,84
196	389989,70	1291916,84
195	389989,70	1291917,84

Таблица 3.3 - Каталог координат земельных участков, попадающих в полосу временного отвода проектируемой канализации, на которые не оформлены земельно-правовые отношения

№ точки	х	у
Участок 1 (13:23:1112258) S=71м.кв.		
1	390014,49	1291459,57
2	390017,69	1291464,19
3	390017,69	1291468,00
172	390016,03	1291468,06
170	390007,31	1291468,34
171	390009,87	1291459,51
Участок 2 (13:23:1111261) S=415м.кв.		
174	390015,94	1291470,04
175	390012,77	1291470,14
176	390009,42	1291572,44
156	389988,20	1291572,73
157	390001,15	1291572,32
158	390003,20	1291571,16
159	390005,55	1291562,29
160	390006,30	1291543,43
161	390007,12	1291526,04
162	390008,03	1291516,45
163	390008,89	1291506,71
164	390008,60	1291481,31
165	390007,70	1291481,31
166	390007,82	1291478,25
167	390006,22	1291478,25
168	390006,06	1291472,63
169	390006,73	1291470,32
Участок 3 (13:23:1111259) S=18м.кв.		
7	390023,19	1291514,84
8	390025,09	1291513,88
9	390024,54	1291524,17
10	390022,79	1291525,07
Участок 4 (13:23:1111259) S=48м.кв.		
13	390021,51	1291557,43
14	390023,70	1291557,50
15	390022,90	1291579,10
186	390021,33	1291579,05
177	390020,67	1291578,55
Участок 5 (13:23:1111259) S=27м.кв.		
16	390022,55	1291586,82
17	390022,09	1291599,01
18	390019,79	1291599,74

178	390020,54	1291586,94
Участок 6 (13:23:1111261) S=49м.кв.		
149	389895,41	1291586,44
150	389892,08	1291590,64
141	389879,73	1291591,02
152	389882,87	1291587,07
Участок 7 (13:23:1111259) S=563м.кв.		
146	389986,78	1291583,14
147	389986,38	1291582,54
187	390000,09	1291581,97
185	390009,08	1291582,58
184	390002,53	1291684,46
137	389997,73	1291684,37
138	389997,95	1291679,59
139	389998,42	1291670,59
140	389999,17	1291663,27
141	390000,25	1291643,63
142	390001,00	1291627,82
143	390001,80	1291600,48
144	390002,96	1291585,00
145	390000,59	1291583,68
Участок 8 (13:23:1111261) S=1157м.кв.		
183	390002,01	1291692,47
182	389997,08	1291769,10
181	389995,87	1291799,21
180	389999,08	1291799,38
179	390000,35	1291799,45
188	389999,72	1291812,86
124a	389880,36	1291808,62
125	389880,59	1291802,77
126	389946,45	1291805,99
127	389989,65	1291808,01
128	389990,05	1291794,77
129	389990,59	1291784,90
130	389991,72	1291757,80
131	389996,70	1291757,77
132	389996,54	1291739,57
133	389996,41	1291717,12
134	389997,12	1291709,32
135	389997,18	1291696,40
136	389997,37	1291692,33
Участок 9 (13:23:1111259) S=28м.кв.		
26	390002,53	1291799,58
27	390001,78	1291812,69
188	389999,72	1291812,86
179	390000,35	1291799,45

Участок 10 (13:23:1111262) S=1799м.кв.		
188	389999,72	1291812,86
189	389998,41	1291826,70
190	389994,78	1291826,57
105	389989,82	1291896,74
106	389989,99	1291891,10
107	389991,07	1291872,09
108	389991,71	1291860,78
109	389991,79	1291855,47
110	389992,70	1291842,12
111	389993,02	1291826,38
112	389966,33	1291825,85
113	389966,18	1291830,83
114	389944,27	1291829,62
115	389944,30	1291828,21
116	389943,54	1291828,25
117	389944,48	1291822,58
118	389919,93	1291821,59
119	389919,81	1291824,76
120	389910,44	1291824,51
121	389910,54	1291821,25
122	389894,62	1291820,90
123	389894,32	1291827,19
124	389879,64	1291826,65
124a	389880,36	1291808,62
Участок 11 (13:23:1111260) S=1050м.кв.		
внешний контур		
27	390001,78	1291812,69
28	390000,71	1291831,39
191	389999,62	1291831,47
29	390000,30	1291841,73
30	389997,15	1291920,59
31	389995,06	1291955,02
32	389994,97	1291959,33
192	389994,11	1291959,08
193	389986,07	1291956,65
194	389985,59	1291956,62
98a	389987,17	1291934,33
99	389988,82	1291934,26
100	389989,22	1291917,84
195	389989,70	1291917,84
196	389989,70	1291916,84
101	389989,24	1291916,84
102	389989,31	1291913,96
103	389989,72	1291900,06
197	389990,10	1291900,06

198	389990,10	1291899,66
104	389989,74	1291899,66
105	389989,82	1291896,74
190	389994,78	1291826,57
189	389998,41	1291826,70
188	389999,72	1291812,86
внутренний контур		
218	389990,94	1291890,38
219	389990,94	1291890,78
220	389990,54	1291890,38
221	389990,54	1291890,78
Участок 12 (13:23:1111262) S=332м.кв.		
98	389985,07	1291934,42
98a	389987,17	1291934,33
194	389985,59	1291956,62
201	389937,97	1291953,37
83	389880,75	1291948,13
84	389881,04	1291944,98
85	389890,24	1291945,96
86	389896,37	1291946,64
87	389903,27	1291947,15
88	389915,34	1291947,85
89	389915,28	1291949,02
90	389937,90	1291950,24
91	389951,41	1291951,20
92	389957,76	1291951,53
93	389957,65	1291953,57
94	389959,74	1291953,68
95	389963,48	1291953,86
96	389968,74	1291952,79
97	389984,13	1291953,47
Участок 13 (13:23:1111262) S=7м.кв.		
200	389984,56	1291972,48
202	389984,21	1291976,18
74	389985,31	1291979,32
75	389982,96	1291976,68
76	389983,39	1291972,43
Участок 14 (13:23:1111260) S=399м.кв.		
34	389994,50	1291975,83
35	389993,49	1291991,70
36	389992,40	1292012,79
37	389990,86	1292032,96
38	389998,83	1292033,72
39	389998,67	1292037,48
40	390017,62	1292038,53
41	390017,27	1292044,27

205	390005,71	1292041,97
204	389987,39	1292041,06
203	389991,80	1291997,84
72	389986,34	1291982,25
73	389986,41	1291980,55
74	389985,31	1291979,32
202	389984,21	1291976,18
200	389984,56	1291972,48
199	389990,45	1291973,81
Участок 15 (13:23:1111262) S=340м.кв.		
72	389986,34	1291982,25
203	389991,80	1291997,84
204	389987,39	1292041,06
66	389983,49	1292040,76
67	389983,87	1292037,22
68	389984,68	1292016,35
69	389981,88	1292014,15
70	389981,64	1291995,64
71	389985,95	1291991,23
Участок 16 (13:23:1111262) S=122м.кв.		
206	389987,00	1292045,14
208	389984,01	1292076,15
61a	389979,82	1292087,96
62	389981,09	1292078,87
63	389981,87	1292065,10
64	389982,74	1292047,69
65	389983,04	1292044,94
Участок 17 (13:23:1111262) S=647м.кв.		
43	390013,24	1292047,27
44	389995,27	1292046,30
45	389986,51	1292116,33
209	389979,90	1292115,00
210	389977,91	1292116,66
59	389972,36	1292117,95
60	389978,14	1292109,67
61	389979,47	1292090,46
61a	389979,82	1292087,96
208	389984,01	1292076,15
206	389987,00	1292045,14
207	390005,72	1292046,07
Участок 18 (13:23:1111260) S=197м.кв.		
47	389984,00	1292127,60
48	389982,79	1292136,53
49	389974,00	1292135,22

50	389972,03	1292148,46
51	389967,70	1292183,40
212	389964,82	1292182,92
213	389972,07	1292141,95
214	389973,21	1292133,70
215	389969,30	1292133,12
211	389969,94	1292126,53
Участок 19 (13:23:1111262) S=33м.кв.		
211	389969,94	1292126,53
215	389969,30	1292133,12
56	389963,16	1292132,22
57	389963,40	1292130,78
58	389966,54	1292126,27

Таблица 3.5 - Каталог координат поворотных точек охранной зоны проектируемой канализации

S = 0,2423 га.		
№ точки	X	Y
1	390016,75	1291462,94
2	390014,41	1291520,94
3	390025,02	1291515,33
4	390024,64	1291522,31
5	390014,12	1291527,88
6	390012,72	1291559,92
7	390023,60	1291560,24
8	390023,38	1291566,24
9	390012,17	1291565,75
10	390011,44	1291570,68
11	390023,19	1291571,14
12	390022,97	1291577,14
13	390010,77	1291576,66
14	390010,15	1291594,28
15	390022,42	1291590,38
16	390022,18	1291596,76
17	390009,98	1291600,63
18	390009,09	1291633,32
19	390006,77	1291675,36
20	390005,30	1291684,03
21	390004,17	1291734,05
22	390001,14	1291750,00
23	389999,15	1291777,55
24	389999,62	1291803,59
25	389999,54	1291830,48
26	389998,32	1291865,64
27	389997,29	1291886,10
28	389994,99	1291925,37
29	389991,51	1291957,58
30	389990,69	1291969,97
31	389989,55	1291997,54
32	389988,44	1292035,05
33	389998,73	1292036,03
34	389998,67	1292037,48
35	390017,62	1292038,53
36	390017,30	1292043,83
37	389989,41	1292041,17
38	389991,90	1292050,19
39	389988,62	1292078,56

40	389983,08	1292129,73
41	389972,92	1292135,60
42	389964,39	1292188,82
43	389958,17	1292187,60
44	389967,73	1292132,00
45	389977,44	1292126,13
46	389982,66	1292077,89
47	389985,80	1292050,66
48	389982,34	1292038,13
49	389983,47	1291997,32
50	389984,70	1291969,65
51	389985,30	1291960,44
52	389970,95	1291960,96
53	389956,33	1291958,20
54	389946,07	1291957,52
55	389945,58	1291970,98
56	389939,58	1291970,71
57	389940,08	1291957,16
58	389888,60	1291954,35
59	389886,15	1291945,55
60	389892,57	1291946,23
61	389893,22	1291948,59
62	389918,30	1291949,96
63	389943,37	1291951,33
64	389957,09	1291952,24
65	389957,72	1291952,36
66	389957,65	1291953,57
67	389959,74	1291953,68
68	389959,79	1291952,75
69	389971,40	1291954,94
70	389985,88	1291954,41
71	389986,06	1291952,09
72	389991,38	1291885,45
73	389992,33	1291865,39
74	389993,62	1291822,37
75	389963,29	1291820,14
76	389962,71	1291830,64
77	389956,72	1291830,31
78	389957,33	1291819,20
79	389952,90	1291818,04
80	389950,94	1291829,99
81	389944,89	1291829,66
82	389946,97	1291817,17
83	389918,13	1291816,12

84	389917,90	1291824,71
85	389911,86	1291824,55
86	389912,22	1291815,88
87	389891,23	1291815,15
88	389890,75	1291827,05
89	389884,76	1291826,81
90	389885,47	1291808,93
91	389950,92	1291811,31
92	389960,96	1291813,96
93	389993,58	1291816,35
94	389993,62	1291803,64
95	389993,14	1291777,39
96	389995,19	1291749,11
97	389998,18	1291733,41
98	389999,31	1291683,46
99	390000,79	1291674,69
100	390003,99	1291600,22
101	390004,80	1291576,66
102	389897,17	1291580,91
103	389889,78	1291590,71
104	389882,08	1291590,95
105	389894,09	1291575,03
106	389940,37	1291573,11
107	389986,63	1291571,78
108	389995,55	1291572,06
109	390001,15	1291572,32
110	390005,38	1291570,63
111	390006,61	1291562,35
112	390008,20	1291525,90
113	390010,74	1291462,71

ПРИЛОЖЕНИЕ 3.
СВЕДЕНИЯ ИЗ ГОСУДАРСТВЕННОГО КАДАСТРА НЕДВИЖИМОСТИ
О ЗЕМЕЛЬНЫХ УЧАСТКАХ, РАСПОЛОЖЕННЫХ В ГРАНИЦАХ
РАЗРАБОТКИ ПРОЕКТА ПЛАНИРОВКИ ТЕРРИТОРИИ

№ п/п	Кадастровый номер (исходного участка)	Почтовый адрес ориентира/Адрес (описание местоположения)	Категория земель	Разрешенное использование	Площадь исходного участка, кв. м.	Вид права	Правообладатель
1	13:23:1111261:200	установлено относительно ориентира, расположенного в границах участка. Почтовый адрес ориентира: Республика Мордовия, г. Саранск, ул. Мордовская	Земли населённых пунктов	Для размещения улиц и дорог	738	Собственность, № 13-13-01/142/2013-008 от 14.06.2013	Городской округ Саранск
2	13:23:1111259:130	установлено относительно ориентира, расположенного в границах участка. Почтовый адрес ориентира: Республика Мордовия, г. Саранск, ул. Мордовская	Земли населённых пунктов	Для размещения улиц и дорог	1515	Собственность, № 13-13-01/158/2013-308 от 15.07.2013	Городской округ Саранск
3	13:23:1111259:136	установлено относительно ориентира, расположенного в границах участка. Почтовый адрес ориентира: Республика Мордовия, г. Саранск, ул. Горького	Земли населённых пунктов	Для размещения улиц и дорог	4005	Собственность, № 13-13/00113/001/092/2015-735/1 от 21.05.2015	Городской округ Саранск
4	13:23:1111261:208	установлено относительно ориентира, расположенного в границах участка. Почтовый адрес ориентира: Республика Мордовия, г. Саранск, ул. Комсомольская	Земли населённых пунктов	Для размещения улиц и дорог	4090	Собственность, № 13-13-01/130/2014-344 от 03.06.2014	Городской округ Саранск
5	13:23:1111259:135	установлено относительно ориентира, расположенного в границах участка. Почтовый адрес	Земли населённых пунктов	Для размещения улиц и дорог	2850	Собственность, № 13-13-01/130/2014-345 от 03.06.2014	Городской округ Саранск

		ориентира: Республика Мордовия, г. Саранск, ул. Комсомольская					
6	13:23:1111261:209	установлено относительно ориентира, расположенного в границах участка. Почтовый адрес ориентира: Республика Мордовия, г. Саранск, ул. Куйбышева	Земли населённых пунктов	Для размещения улиц и дорог	3358	Собственность, № 13-13-01/130/2014-348 от 03.06.2014	Городской округ Саранск
7	13:23:1111260:165	Республика Мордовия, г. Саранск, ул. Ворошилова	Земли населённых пунктов	Для размещения улиц и дорог	5552	Собственность, № 13-13-01/286/2012-432 от 12.10.2012	Городской округ Саранск
8	13:23:1111262:192	установлено относительно ориентира, расположенного в границах участка. Почтовый адрес ориентира: Республика Мордовия, г. Саранск, ул. Ворошилова	Земли населённых пунктов	Для размещения улиц и дорог	7177	Собственность, № 13-13-01/286/2012-430 от 12.10.2012	Городской округ Саранск
9	13:23:1111260:174	установлено относительно ориентира, расположенного в границах участка. Почтовый адрес ориентира: Республика Мордовия, г. Саранск, ул. Пожарского	Земли населённых пунктов	Для размещения улиц и дорог	2007	Собственность, № 13-13-01/086/2014-479 от 04.07.2014	Городской округ Саранск
10	13:23:1111262:200	установлено относительно ориентира, расположенного в границах участка. Почтовый адрес ориентира: Республика Мордовия, г. Саранск, ул. Пожарского	Земли населённых пунктов	Для размещения улиц и дорог	1853	Собственность, № 13-13-01/086/2014-481 от 04.07.2014	Городской округ Саранск

11	13:23:1111260:175	установлено относительно ориентира, расположенного в границах участка. Почтовый адрес ориентира: Республика Мордовия, г. Саранск, ул. Пугачева	Земли населённых пунктов	Для размещения улиц и дорог	3480	Собственность, № 13-13/00113/001/092/2015-784/1 от 26.05.2015	Городской округ Саранск
12	13:23:1111262:203	установлено относительно ориентира, расположенного в границах участка. Почтовый адрес ориентира: Республика Мордовия, г. Саранск, ул. Пугачева	Земли населённых пунктов	Для размещения улиц и дорог	4059	Собственность № 13-13/00113/001/092/2015-785/1 от 26.05.2015	Городской округ Саранск
13	13:23:1111262:180	установлено относительно ориентира, расположенного в границах участка. Почтовый адрес ориентира: Республика Мордовия, г. Саранск, ул. Пугачева, дом 62	Земли населённых пунктов	Для размещения дома индивидуальной жилой застройки	1293	Собственность, № 13-13-01/109/2014-193 от 24.04.2014	Городской округ Саранск
14	13:23:1111262:193	установлено относительно ориентира, расположенного в границах участка. Почтовый адрес ориентира: Республика Мордовия, г. Саранск	Земли населённых пунктов	Для размещения объекта "Строительство автомобильной дороги по ул. Серова (на участке от ул. Полежаева до ул. Ленина в р.п. Николаевка)" (на участке от ул. А.Невского до ул. Ленина в р.п. Николаевка)	477	Данные отсутствуют	Данные отсутствуют
15	13:23:1111260:163	установлено относительно ориентира, расположенного в границах участка. Почтовый адрес ориентира: Республика Мордовия, г. Саранск	Земли населённых пунктов	Для размещения объекта «Строительство автомобильной дороги по ул. Серова (на участке от ул. Полежаева до ул. Ленина в р.п. Николаевка)» (на участке от ул. А.Невского до ул.	122	Данные отсутствуют	Данные отсутствуют

				Ленина в р.п. Николаевка) в г.Саранске			
16	13:23:1111260:56	установлено относительно ориентира, расположенного в границах участка. Почтовый адрес ориентира: Республика Мордовия, г. Саранск, ул. Московская, д. №122	Земли населённых пунктов	Для эксплуатации жилого дома	1180	№ 13:23:1111260:56-13/001/2018-1 от 10.07.2018 (Общая долевая собственность)	Заварухина Татьяна Ивановна
						№ 13-13/001-13/001/133/2015-1730/2 от 18.11.2015 (Общая долевая собственность)	Колмакова Вера Ивановна

ФГИС ЕГРН

полное наименование органа регистрации прав

Раздел 1

Выписка из Единого государственного реестра недвижимости об объекте недвижимости
Сведения о характеристиках объекта недвижимости

На основании запроса от 14.07.2018 г., поступившего на рассмотрение 14.07.2018 г., сообщаем, что согласно записям Единого государственного реестра недвижимости:

Земельный участок		
(вид объекта недвижимости)		
Лист № ____ Раздела 1	Всего листов раздела 1 : ____	Всего разделов: ____
Всего листов выписки: ____		
14.07.2018 № 99/2018/132995204		
Кадастровый номер:	13:23:1111259:130	
Номер кадастрового квартала:	13:23:1111259	
Дата присвоения кадастрового номера:	15.09.2011	
Ранее присвоенный государственный учетный номер:	данные отсутствуют	
Адрес:	установлено относительно ориентира, расположенного в границах участка. Почтовый адрес ориентира: Республика Мордовия, г. Саранск, ул. Мордовская	
Площадь:	1515 +/- 14 кв. м	
Кадастровая стоимость, руб.:	1	
Кадастровые номера расположенных в пределах земельного участка объектов недвижимости:	13:23:1111259:344, 13:23:0000000:3055, 13:23:0000000:2978, 13:23:0000000:2977	
Кадастровые номера объектов недвижимости, из которых образован объект недвижимости:	данные отсутствуют	
Кадастровые номера образованных объектов недвижимости:	данные отсутствуют	
Сведения о включении объекта недвижимости в состав предприятия как имущественного комплекса:		
Государственный регистратор		ФГИС ЕГРН
полное наименование должности	подпись	инициалы, фамилия

М.П.

Раздел 1

Выписка из Единого государственного реестра недвижимости об объекте недвижимости
Сведения о характеристиках объекта недвижимости

Земельный участок		
<small>(вид объекта недвижимости)</small>		
Лист № ___ Раздела 1	Всего листов раздела 1 : ___	Всего разделов: ___
Всего листов выписки: ___		
14.07.2018 № 99/2018/132995204		
Кадастровый номер:		13:23:1111259:130
Категория земель:	Земли населённых пунктов	
Виды разрешенного использования:	Для размещения улиц и дорог	
Сведения о кадастровом инженере:	Сыркина Наталья Ивановна №13-10-21, ООО "Кадастровый центр"	
Сведения о лесах, водных объектах и об иных природных объектах, расположенных в пределах земельного участка:	данные отсутствуют	
Сведения о том, что земельный участок полностью или частично расположен в границах зоны с особыми условиями использования территории или территории объекта культурного наследия	данные отсутствуют	
Сведения о том, что земельный участок расположен в границах особой экономической зоны, территории опережающего социально-экономического развития, зоны территориального развития в Российской Федерации, игровой зоны:	данные отсутствуют	
Сведения о том, что земельный участок расположен в границах особо охраняемой природной территории, охотничьих угодий, лесничеств, лесопарков:	данные отсутствуют	
Сведения о результатах проведения государственного земельного надзора:	данные отсутствуют	
Сведения о расположении земельного участка в границах территории, в отношении которой утвержден проект межевания территории:	данные отсутствуют	
Государственный регистратор		ФГИС ЕГРН
полное наименование должности	подпись	инициалы, фамилия

М.П.

Раздел 1

Выписка из Единого государственного реестра недвижимости об объекте недвижимости
Сведения о характеристиках объекта недвижимости

Земельный участок			
<small>(вид объекта недвижимости)</small>			
Лист № ___ Раздела 1	Всего листов раздела 1 : ___	Всего разделов: ___	Всего листов выписки: ___
14.07.2018 № 99/2018/132995204			
Кадастровый номер:		13:23:1111259:130	
Условный номер земельного участка:	данные отсутствуют		
Сведения о принятии акта и (или) заключении договора, предусматривающих предоставление в соответствии с земельным законодательством исполнительным органом государственной власти или органом местного самоуправления находящегося в государственной или муниципальной собственности земельного участка для строительства наемного дома социального использования или наемного дома коммерческого использования:	данные отсутствуют		
Сведения о том, что земельный участок или земельные участки образованы на основании решения об изъятии земельного участка и (или) расположенного на нем объекта недвижимости для государственных или муниципальных нужд:	данные отсутствуют		
Сведения о том, что земельный участок образован из земель или земельного участка, государственная собственность на которые не разграничена:	данные отсутствуют		
Сведения о наличии земельного спора о местоположении границ земельных участков:	данные отсутствуют		
Статус записи об объекте недвижимости:	Сведения об объекте недвижимости имеют статус "актуальные"		
Особые отметки:	Сведения о видах разрешенного использования имеют статус «Актуальные незасвидетельствованные». Право (ограничение права, обременение объекта недвижимости) зарегистрировано на данный объект недвижимости с видами разрешенного использования «Для размещения объектов транспорта». Сведения необходимые для заполнения раздела 3.1 отсутствуют.		
Получатель выписки:	Чендырев Алексей Александрович		

Государственный регистратор		ФГИС ЕГРН
полное наименование должности	подпись	инициалы, фамилия

М.П.

Выписка из Единого государственного реестра недвижимости об объекте недвижимости
Сведения о зарегистрированных правах

Земельный участок		
(вид объекта недвижимости)		
Лист № ____ Раздела <u>2</u>	Всего листов раздела <u>2</u> : ____	Всего разделов: ____
14.07.2018 № 99/2018/132995204		
Кадастровый номер:		13:23:1111259:130
1.	Правообладатель (правообладатели):	1.1. Городской округ Саранск
2.	Вид, номер и дата государственной регистрации права:	2.1. Собственность, № 13-13-01/158/2013-308 от 15.07.2013
3.	Ограничение прав и обременение объекта недвижимости:	не зарегистрировано
4.	Договоры участия в долевом строительстве:	не зарегистрировано
5.	Заявленные в судебном порядке права требования:	данные отсутствуют
6.	Сведения о возражении в отношении зарегистрированного права:	данные отсутствуют
7.	Сведения о наличии решения об изъятии объекта недвижимости для государственных и муниципальных нужд:	данные отсутствуют
8.	Сведения о невозможности государственной регистрации без личного участия правообладателя или его законного представителя:	
9.	Правопритязания и сведения о наличии поступивших, но не рассмотренных заявлений о проведении государственной регистрации права (перехода, прекращения права), ограничения права или обременения объекта недвижимости, сделки в отношении объекта недвижимости:	данные отсутствуют
10.	Сведения об осуществлении государственной регистрации сделки, права, ограничения права без необходимого в силу закона согласия третьего лица, органа:	данные отсутствуют
11.	Сведения о невозможности государственной регистрации перехода, прекращения, ограничения права на земельный участок из земель сельскохозяйственного назначения:	

Государственный регистратор		ФГИС ЕГРН
полное наименование должности	подпись	инициалы, фамилия

М.П.

Раздел 3

Выписка из Единого государственного реестра недвижимости об объекте недвижимости
Описание местоположения земельного участка

Земельный участок			
<small>(вид объекта недвижимости)</small>			
Лист № ____ Раздела 3	Всего листов раздела 3 : ____	Всего разделов: ____	Всего листов выписки: ____
14.07.2018 № 99/2018/132995204			
Кадастровый номер:		13:23:1111259:130	
План (чертеж, схема) земельного участка			
Масштаб 1: данные отсутствуют		Условные обозначения:	
Государственный регистратор		ФГИС ЕГРН	
11259:130	полное наименование должности	подпись	инициалы, фамилия

М.П.

Выписка из Единого государственного реестра недвижимости об объекте недвижимости
Описание местоположения земельного участка

Земельный участок			
(вид объекта недвижимости)			
Лист № ____ Раздела 3.2	Всего листов раздела 3.2 : ____	Всего разделов: ____	Всего листов выписки: ____
14.07.2018 № 99/2018/132995204			
Кадастровый номер:		13:23:1111259:130	

Сведения о характерных точках границы земельного участка				
Система координат: СК кадастрового округа				
Зона №				
Номер точки	Координаты		Описание закрепления на местности	Средняя квадратическая погрешность определения координат характерных точек границ земельного участка, м
	X	Y		
1	2	3	4	5
1	390311.86	1291456.64	данные отсутствуют	данные отсутствуют
2	390311.38	1291466.61	данные отсутствуют	данные отсутствуют
3	390266.37	1291466.29	данные отсутствуют	данные отсутствуют
4	390021.75	1291468.95	данные отсутствуют	данные отсутствуют
5	390017.32	1291470	данные отсутствуют	данные отсутствуют
6	390015.94	1291470.04	данные отсутствуют	данные отсутствуют
7	390016.03	1291468.06	данные отсутствуют	данные отсутствуют
8	390304.61	1291456.92	данные отсутствуют	данные отсутствуют

Государственный регистратор		ФГИС ЕГРН
полное наименование должности	подпись	инициалы, фамилия

М.П.

Выписка из Единого государственного реестра недвижимости об объекте недвижимости
Сведения о частях земельного участка

Земельный участок			
<small>(вид объекта недвижимости)</small>			
Лист № ____ Раздела 4	Всего листов раздела 4 : ____	Всего разделов: ____	Всего листов выписки: ____
14.07.2018 № 99/2018/132995204			
Кадастровый номер:		13:23:1111259:130	

План (чертеж, схема) части земельного участка		Учетный номер части: 13:23:1111259:130/1	
Масштаб 1: данные отсутствуют	Условные обозначения:		
Государственный регистратор		ФГИС ЕГРН	
полное наименование должности	подпись	инициалы, фамилия	

М.П.

13:23:1111259:130/1

Выписка из Единого государственного реестра недвижимости об объекте недвижимости
Сведения о частях земельного участка

Раздел 4

Земельный участок			
<small>(вид объекта недвижимости)</small>			
Лист № ____ Раздела 4	Всего листов раздела 4 : ____	Всего разделов: ____	Всего листов выписки: ____
14.07.2018 № 99/2018/132995204			
Кадастровый номер:		13:23:1111259:130	

План (чертеж, схема) части земельного участка		Учетный номер части: 13:23:1111259:130/2	
Масштаб 1: данные отсутствуют	Условные обозначения:		
Государственный регистратор		ФГИС ЕГРН	
полное наименование должности	подпись	инициалы, фамилия	

13:23:1111259:130/2

М.П.

Выписка из Единого государственного реестра недвижимости об объекте недвижимости
Сведения о частях земельного участка

Раздел 4

Земельный участок			
<small>(вид объекта недвижимости)</small>			
Лист № ____ Раздела 4	Всего листов раздела 4 : ____	Всего разделов: ____	Всего листов выписки: ____
14.07.2018 № 99/2018/132995204			
Кадастровый номер:		13:23:1111259:130	

План (чертеж, схема) части земельного участка		Учетный номер части: 13:23:1111259:130/3	
Масштаб 1: данные отсутствуют	Условные обозначения:		
Государственный регистратор		ФГИС ЕГРН	
полное наименование должности		подпись	инициалы, фамилия
13:23:1111259:130/3		М.П.	

Выписка из Единого государственного реестра недвижимости об объекте недвижимости
Сведения о частях земельного участка

Раздел 4

Земельный участок			
<small>(вид объекта недвижимости)</small>			
Лист № ____ Раздела 4	Всего листов раздела 4 : ____	Всего разделов: ____	Всего листов выписки: ____
14.07.2018 № 99/2018/132995204			
Кадастровый номер:		13:23:1111259:130	

План (чертеж, схема) части земельного участка		Учетный номер части: 13:23:1111259:130/4	
Масштаб 1: данные отсутствуют	Условные обозначения:		
Государственный регистратор		ФГИС ЕГРН	
полное наименование должности	подпись	инициалы, фамилия	

М.П.

13:23:1111259:130/4

Выписка из Единого государственного реестра недвижимости об объекте недвижимости
Сведения о частях земельного участка

Раздел 4

Земельный участок			
<small>(вид объекта недвижимости)</small>			
Лист № ____ Раздела 4	Всего листов раздела 4 : ____	Всего разделов: ____	Всего листов выписки: ____
14.07.2018 № 99/2018/132995204			
Кадастровый номер:		13:23:1111259:130	

План (чертеж, схема) части земельного участка		Учетный номер части: 13:23:1111259:130/5	
Масштаб 1: данные отсутствуют	Условные обозначения:		

13:23:1111259:130/5

Государственный регистратор		ФГИС ЕГРН
полное наименование должности	подпись	инициалы, фамилия

М.П.

Раздел 4.1

Выписка из Единого государственного реестра недвижимости об объекте недвижимости
Сведения о частях земельного участка

Земельный участок			
(вид объекта недвижимости)			
Лист № ____ Раздела 4.1	Всего листов раздела 4.1 : ____	Всего разделов: ____	Всего листов выписки: ____
14.07.2018 № 99/2018/132995204			
Кадастровый номер:		13:23:1111259:130	

Учетный номер части	Площадь (м ²)	Содержание ограничения в использовании или ограничения права на объект недвижимости или обременения объекта недвижимости
1	2	3
1	5	Ограничения прав на земельный участок, предусмотренные статьями 56, 56.1 Земельного кодекса Российской Федерации, 13.23.2.1846, Карта (план) № б/н
2	904	Ограничения прав на земельный участок, предусмотренные статьями 56, 56.1 Земельного кодекса Российской Федерации, 13.23.2.1848, Карта (план) № б/н
3	29	Ограничения прав на земельный участок, предусмотренные статьями 56, 56.1 Земельного кодекса Российской Федерации, 13.23.2.2513, Постановление Правительства РМ № 246 от 12.05.2015 г. «Об утверждении границ охранных зон газораспределительных сетей» № № 246 от 12.05.2015
4	12	Ограничения прав на земельный участок, предусмотренные статьями 56, 56.1 Земельного кодекса Российской Федерации, 13.23.2.2657, Свидетельство о государственной регистрации права № 13-13/001-13/001/092/2015-1430/1 от 25.08.2015
5	9	Ограничения прав на земельный участок, предусмотренные статьями 56, 56.1 Земельного кодекса Российской Федерации, 13.23.2.2658, Свидетельство о государственной регистрации права № 13-13/001-13/001/092/2015-1433/1 от 25.08.2015

Государственный регистратор		ФГИС ЕГРН
полное наименование должности	подпись	инициалы, фамилия

М.П.

Выписка из Единого государственного реестра недвижимости об объекте недвижимости
Сведения о частях земельного участка

Раздел 4.2

Земельный участок			
<small>(вид объекта недвижимости)</small>			
Лист № ____ Раздела <u>4.2</u>	Всего листов раздела <u>4.2</u> : ____	Всего разделов: ____	Всего листов выписки: ____
14.07.2018 № 99/2018/132995204			
Кадастровый номер:		13:23:1111259:130	

Сведения о характерных точках границы части (частей) земельного участка				
Учетный номер части: 1				
Система координат: СК кадастрового округа Зона №				
Номер точки	Координаты, м		Описание закрепления на местности	Средняя квадратическая погрешность определения координат характерных точек границы части земельного участка, м
	X	Y		
1	2	3	4	5
4	390021.75	1291468.95	данные отсутствуют	данные отсутствуют
5	390017.32	1291470	данные отсутствуют	данные отсутствуют
5	390017.32	1291470	данные отсутствуют	данные отсутствуют
6	390015.94	1291470.04	данные отсутствуют	данные отсутствуют
7	390016.03	1291468.06	данные отсутствуют	данные отсутствуют
9	390018.33	1291467.97	данные отсутствуют	данные отсутствуют
10	390018.34	1291469.76	данные отсутствуют	данные отсутствуют
11	390311.66	1291460.71	данные отсутствуют	данные отсутствуют
12	390311.86	1291456.7	данные отсутствуют	данные отсутствуют
13	390301.54	1291457.04	данные отсутствуют	данные отсутствуют
14	390016.35	1291468.05	данные отсутствуют	данные отсутствуют
15	390016.18	1291470.03	данные отсутствуют	данные отсутствуют
16	390079.25	1291468.32	данные отсутствуют	данные отсутствуют
17	390189.55	1291461.36	данные отсутствуют	данные отсутствуют
18	390184.55	1291461.55	данные отсутствуют	данные отсутствуют
19	390184.57	1291467.18	данные отсутствуют	данные отсутствуют
Государственный регистратор			ФГИС ЕГРН	
полное наименование должности			подпись	инициалы, фамилия

М.П.

Раздел 4.2

Выписка из Единого государственного реестра недвижимости об объекте недвижимости
Сведения о частях земельного участка

Земельный участок			
(вид объекта недвижимости)			
Лист № ___	Раздела 4.2	Всего листов раздела 4.2 : ___	Всего разделов: ___
14.07.2018 № 99/2018/132995204			
Кадастровый номер:		13:23:1111259:130	

Номер точки	Координаты, м		Описание закрепления на местности	Средняя квадратическая погрешность определения координат характерных точек границы части земельного участка, м
	X	Y		
1	2	3	4	5
20	390189.57	1291467.13	данные отсутствуют	данные отсутствуют
21	390129.55	1291466.66	данные отсутствуют	0.1
22	390129.58	1291463.68	данные отсутствуют	данные отсутствуют
23	390125.58	1291463.83	данные отсутствуют	данные отсутствуют
24	390125.55	1291466.62	данные отсутствуют	0.1
25	390113.45	1291466.82	данные отсутствуют	0.1
26	390113.57	1291464.29	данные отсутствуют	данные отсутствуют
27	390109.56	1291464.45	данные отсутствуют	данные отсутствуют
28	390109.46	1291466.63	данные отсутствуют	0.1

Государственный регистратор		ФГИС ЕГРН
полное наименование должности	подпись	инициалы, фамилия

М.П.

Выписка из Единого государственного реестра недвижимости об объекте недвижимости
Сведения о частях земельного участка

Раздел 4.2

Земельный участок			
<small>(вид объекта недвижимости)</small>			
Лист № ____ Раздела <u>4.2</u>	Всего листов раздела <u>4.2</u> : ____	Всего разделов: ____	Всего листов выписки: ____
14.07.2018 № 99/2018/132995204			
Кадастровый номер:		13:23:1111259:130	

Сведения о характерных точках границы части (частей) земельного участка				
Учетный номер части: 2				
Система координат: СК кадастрового округа Зона №				
Номер точки	Координаты, м		Описание закрепления на местности	Средняя квадратическая погрешность определения координат характерных точек границы части земельного участка, м
	X	Y		
1	2	3	4	5
4	390021.75	1291468.95	данные отсутствуют	данные отсутствуют
5	390017.32	1291470	данные отсутствуют	данные отсутствуют
5	390017.32	1291470	данные отсутствуют	данные отсутствуют
6	390015.94	1291470.04	данные отсутствуют	данные отсутствуют
7	390016.03	1291468.06	данные отсутствуют	данные отсутствуют
9	390018.33	1291467.97	данные отсутствуют	данные отсутствуют
10	390018.34	1291469.76	данные отсутствуют	данные отсутствуют
11	390311.66	1291460.71	данные отсутствуют	данные отсутствуют
12	390311.86	1291456.7	данные отсутствуют	данные отсутствуют
13	390301.54	1291457.04	данные отсутствуют	данные отсутствуют
14	390016.35	1291468.05	данные отсутствуют	данные отсутствуют
15	390016.18	1291470.03	данные отсутствуют	данные отсутствуют
16	390079.25	1291468.32	данные отсутствуют	данные отсутствуют
17	390189.55	1291461.36	данные отсутствуют	данные отсутствуют
18	390184.55	1291461.55	данные отсутствуют	данные отсутствуют
19	390184.57	1291467.18	данные отсутствуют	данные отсутствуют
Государственный регистратор			ФГИС ЕГРН	
полное наименование должности			подпись	
			инициалы, фамилия	

М.П.

Раздел 4.2

Выписка из Единого государственного реестра недвижимости об объекте недвижимости
Сведения о частях земельного участка

Земельный участок			
(вид объекта недвижимости)			
Лист № ____	Раздела 4.2	Всего листов раздела 4.2 : ____	Всего разделов: ____
14.07.2018 № 99/2018/132995204			
Кадастровый номер:		13:23:1111259:130	

Номер точки	Координаты, м		Описание закрепления на местности	Средняя квадратическая погрешность определения координат характерных точек границы части земельного участка, м
	X	Y		
1	2	3	4	5
20	390189.57	1291467.13	данные отсутствуют	данные отсутствуют
21	390129.55	1291466.66	данные отсутствуют	0.1
22	390129.58	1291463.68	данные отсутствуют	данные отсутствуют
23	390125.58	1291463.83	данные отсутствуют	данные отсутствуют
24	390125.55	1291466.62	данные отсутствуют	0.1
25	390113.45	1291466.82	данные отсутствуют	0.1
26	390113.57	1291464.29	данные отсутствуют	данные отсутствуют
27	390109.56	1291464.45	данные отсутствуют	данные отсутствуют
28	390109.46	1291466.63	данные отсутствуют	0.1

Государственный регистратор		ФГИС ЕГРН
полное наименование должности	подпись	инициалы, фамилия

М.П.

Выписка из Единого государственного реестра недвижимости об объекте недвижимости
Сведения о частях земельного участка

Раздел 4.2

Земельный участок			
<small>(вид объекта недвижимости)</small>			
Лист № ____ Раздела <u>4.2</u>	Всего листов раздела <u>4.2</u> : ____	Всего разделов: ____	Всего листов выписки: ____
14.07.2018 № 99/2018/132995204			
Кадастровый номер:		13:23:1111259:130	

Сведения о характерных точках границы части (частей) земельного участка				
Учетный номер части: 3				
Система координат: СК кадастрового округа Зона №				
Номер точки	Координаты, м		Описание закрепления на местности	Средняя квадратическая погрешность определения координат характерных точек границы части земельного участка, м
	X	Y		
1	2	3	4	5
4	390021.75	1291468.95	данные отсутствуют	данные отсутствуют
5	390017.32	1291470	данные отсутствуют	данные отсутствуют
5	390017.32	1291470	данные отсутствуют	данные отсутствуют
6	390015.94	1291470.04	данные отсутствуют	данные отсутствуют
7	390016.03	1291468.06	данные отсутствуют	данные отсутствуют
9	390018.33	1291467.97	данные отсутствуют	данные отсутствуют
10	390018.34	1291469.76	данные отсутствуют	данные отсутствуют
11	390311.66	1291460.71	данные отсутствуют	данные отсутствуют
12	390311.86	1291456.7	данные отсутствуют	данные отсутствуют
13	390301.54	1291457.04	данные отсутствуют	данные отсутствуют
14	390016.35	1291468.05	данные отсутствуют	данные отсутствуют
15	390016.18	1291470.03	данные отсутствуют	данные отсутствуют
16	390079.25	1291468.32	данные отсутствуют	данные отсутствуют
17	390189.55	1291461.36	данные отсутствуют	данные отсутствуют
18	390184.55	1291461.55	данные отсутствуют	данные отсутствуют
19	390184.57	1291467.18	данные отсутствуют	данные отсутствуют
Государственный регистратор			ФГИС ЕГРН	
полное наименование должности			подпись	
			инициалы, фамилия	

М.П.

Раздел 4.2

Выписка из Единого государственного реестра недвижимости об объекте недвижимости
Сведения о частях земельного участка

Земельный участок			
(вид объекта недвижимости)			
Лист № ___	Раздела 4.2	Всего листов раздела 4.2 : ___	Всего разделов: ___
14.07.2018 № 99/2018/132995204			
Кадастровый номер:		13:23:1111259:130	

Номер точки	Координаты, м		Описание закрепления на местности	Средняя квадратическая погрешность определения координат характерных точек границы части земельного участка, м
	X	Y		
1	2	3	4	5
20	390189.57	1291467.13	данные отсутствуют	данные отсутствуют
21	390129.55	1291466.66	данные отсутствуют	0.1
22	390129.58	1291463.68	данные отсутствуют	данные отсутствуют
23	390125.58	1291463.83	данные отсутствуют	данные отсутствуют
24	390125.55	1291466.62	данные отсутствуют	0.1
25	390113.45	1291466.82	данные отсутствуют	0.1
26	390113.57	1291464.29	данные отсутствуют	данные отсутствуют
27	390109.56	1291464.45	данные отсутствуют	данные отсутствуют
28	390109.46	1291466.63	данные отсутствуют	0.1

Государственный регистратор		ФГИС ЕГРН
полное наименование должности	подпись	инициалы, фамилия

М.П.

Выписка из Единого государственного реестра недвижимости об объекте недвижимости
Сведения о частях земельного участка

Раздел 4.2

Земельный участок			
<small>(вид объекта недвижимости)</small>			
Лист № ____ Раздела <u>4.2</u>	Всего листов раздела <u>4.2</u> : ____	Всего разделов: ____	Всего листов выписки: ____
14.07.2018 № 99/2018/132995204			
Кадастровый номер:		13:23:1111259:130	

Сведения о характерных точках границы части (частей) земельного участка				
Учетный номер части: 4				
Система координат: СК кадастрового округа Зона №				
Номер точки	Координаты, м		Описание закрепления на местности	Средняя квадратическая погрешность определения координат характерных точек границы части земельного участка, м
	X	Y		
1	2	3	4	5
4	390021.75	1291468.95	данные отсутствуют	данные отсутствуют
5	390017.32	1291470	данные отсутствуют	данные отсутствуют
5	390017.32	1291470	данные отсутствуют	данные отсутствуют
6	390015.94	1291470.04	данные отсутствуют	данные отсутствуют
7	390016.03	1291468.06	данные отсутствуют	данные отсутствуют
9	390018.33	1291467.97	данные отсутствуют	данные отсутствуют
10	390018.34	1291469.76	данные отсутствуют	данные отсутствуют
11	390311.66	1291460.71	данные отсутствуют	данные отсутствуют
12	390311.86	1291456.7	данные отсутствуют	данные отсутствуют
13	390301.54	1291457.04	данные отсутствуют	данные отсутствуют
14	390016.35	1291468.05	данные отсутствуют	данные отсутствуют
15	390016.18	1291470.03	данные отсутствуют	данные отсутствуют
16	390079.25	1291468.32	данные отсутствуют	данные отсутствуют
17	390189.55	1291461.36	данные отсутствуют	данные отсутствуют
18	390184.55	1291461.55	данные отсутствуют	данные отсутствуют
19	390184.57	1291467.18	данные отсутствуют	данные отсутствуют
Государственный регистратор			ФГИС ЕГРН	
полное наименование должности			подпись	
			инициалы, фамилия	

М.П.

Раздел 4.2

Выписка из Единого государственного реестра недвижимости об объекте недвижимости
Сведения о частях земельного участка

Земельный участок			
(вид объекта недвижимости)			
Лист № ___	Раздела 4.2	Всего листов раздела 4.2 : ___	Всего разделов: ___
14.07.2018 № 99/2018/132995204			
Кадастровый номер:		13:23:1111259:130	

Номер точки	Координаты, м		Описание закрепления на местности	Средняя квадратическая погрешность определения координат характерных точек границы части земельного участка, м
	X	Y		
1	2	3	4	5
20	390189.57	1291467.13	данные отсутствуют	данные отсутствуют
21	390129.55	1291466.66	данные отсутствуют	0.1
22	390129.58	1291463.68	данные отсутствуют	данные отсутствуют
23	390125.58	1291463.83	данные отсутствуют	данные отсутствуют
24	390125.55	1291466.62	данные отсутствуют	0.1
25	390113.45	1291466.82	данные отсутствуют	0.1
26	390113.57	1291464.29	данные отсутствуют	данные отсутствуют
27	390109.56	1291464.45	данные отсутствуют	данные отсутствуют
28	390109.46	1291466.63	данные отсутствуют	0.1

Государственный регистратор		ФГИС ЕГРН
полное наименование должности	подпись	инициалы, фамилия

М.П.

Выписка из Единого государственного реестра недвижимости об объекте недвижимости
Сведения о частях земельного участка

Раздел 4.2

Земельный участок			
<small>(вид объекта недвижимости)</small>			
Лист № ____ Раздела 4.2	Всего листов раздела 4.2 : ____	Всего разделов: ____	Всего листов выписки: ____
14.07.2018 № 99/2018/132995204			
Кадастровый номер:		13:23:1111259:130	

Сведения о характерных точках границы части (частей) земельного участка				
Учетный номер части: 5				
Система координат: СК кадастрового округа Зона №				
Номер точки	Координаты, м		Описание закрепления на местности	Средняя квадратическая погрешность определения координат характерных точек границы части земельного участка, м
	X	Y		
1	2	3	4	5
4	390021.75	1291468.95	данные отсутствуют	данные отсутствуют
5	390017.32	1291470	данные отсутствуют	данные отсутствуют
5	390017.32	1291470	данные отсутствуют	данные отсутствуют
6	390015.94	1291470.04	данные отсутствуют	данные отсутствуют
7	390016.03	1291468.06	данные отсутствуют	данные отсутствуют
9	390018.33	1291467.97	данные отсутствуют	данные отсутствуют
10	390018.34	1291469.76	данные отсутствуют	данные отсутствуют
11	390311.66	1291460.71	данные отсутствуют	данные отсутствуют
12	390311.86	1291456.7	данные отсутствуют	данные отсутствуют
13	390301.54	1291457.04	данные отсутствуют	данные отсутствуют
14	390016.35	1291468.05	данные отсутствуют	данные отсутствуют
15	390016.18	1291470.03	данные отсутствуют	данные отсутствуют
16	390079.25	1291468.32	данные отсутствуют	данные отсутствуют
17	390189.55	1291461.36	данные отсутствуют	данные отсутствуют
18	390184.55	1291461.55	данные отсутствуют	данные отсутствуют
19	390184.57	1291467.18	данные отсутствуют	данные отсутствуют
Государственный регистратор			ФГИС ЕГРН	
полное наименование должности			подпись	
			инициалы, фамилия	

М.П.

Раздел 4.2

Выписка из Единого государственного реестра недвижимости об объекте недвижимости
Сведения о частях земельного участка

Земельный участок			
(вид объекта недвижимости)			
Лист № ___	Раздела 4.2	Всего листов раздела 4.2 : ___	Всего разделов: ___
14.07.2018 № 99/2018/132995204			
Кадастровый номер:		13:23:1111259:130	

Номер точки	Координаты, м		Описание закрепления на местности	Средняя квадратическая погрешность определения координат характерных точек границы части земельного участка, м
	X	Y		
1	2	3	4	5
20	390189.57	1291467.13	данные отсутствуют	данные отсутствуют
21	390129.55	1291466.66	данные отсутствуют	0.1
22	390129.58	1291463.68	данные отсутствуют	данные отсутствуют
23	390125.58	1291463.83	данные отсутствуют	данные отсутствуют
24	390125.55	1291466.62	данные отсутствуют	0.1
25	390113.45	1291466.82	данные отсутствуют	0.1
26	390113.57	1291464.29	данные отсутствуют	данные отсутствуют
27	390109.56	1291464.45	данные отсутствуют	данные отсутствуют
28	390109.46	1291466.63	данные отсутствуют	0.1

Государственный регистратор		ФГИС ЕГРН
полное наименование должности	подпись	инициалы, фамилия

М.П.

ФГИС ЕГРН

полное наименование органа регистрации прав

Раздел 1

Выписка из Единого государственного реестра недвижимости об объекте недвижимости
Сведения о характеристиках объекта недвижимости

На основании запроса от 14.07.2018 г., поступившего на рассмотрение 14.07.2018 г., сообщаем, что согласно записям Единого государственного реестра недвижимости:

Земельный участок		
(вид объекта недвижимости)		
Лист № ____ Раздела 1	Всего листов раздела 1 : ____	Всего разделов: ____
Всего листов выписки: ____		
14.07.2018 № 99/2018/132996606		
Кадастровый номер:	13:23:1111259:135	
Номер кадастрового квартала:	13:23:1111259	
Дата присвоения кадастрового номера:	15.03.2012	
Ранее присвоенный государственный учетный номер:	данные отсутствуют	
Адрес:	установлено относительно ориентира, расположенного в границах участка. Почтовый адрес ориентира: Республика Мордовия, г. Саранск, ул. Комсомольская	
Площадь:	2850 +/- 19 кв. м	
Кадастровая стоимость, руб.:	1	
Кадастровые номера расположенных в пределах земельного участка объектов недвижимости:	данные отсутствуют	
Кадастровые номера объектов недвижимости, из которых образован объект недвижимости:	данные отсутствуют	
Кадастровые номера образованных объектов недвижимости:	данные отсутствуют	
Сведения о включении объекта недвижимости в состав предприятия как имущественного комплекса:		
Государственный регистратор		ФГИС ЕГРН
полное наименование должности	подпись	инициалы, фамилия

М.П.

Раздел 1

Выписка из Единого государственного реестра недвижимости об объекте недвижимости
Сведения о характеристиках объекта недвижимости

Земельный участок		
<small>(вид объекта недвижимости)</small>		
Лист № ___ Раздела 1	Всего листов раздела 1 : ___	Всего разделов: ___
Всего листов выписки: ___		
14.07.2018 № 99/2018/132996606		
Кадастровый номер:		13:23:1111259:135
Категория земель:	Земли населённых пунктов	
Виды разрешенного использования:	Для размещения улиц и дорог	
Сведения о кадастровом инженере:	Сергейчева Людмила Павловна №13-11-52, ООО "Мордовское земпредприятие"	
Сведения о лесах, водных объектах и об иных природных объектах, расположенных в пределах земельного участка:	данные отсутствуют	
Сведения о том, что земельный участок полностью или частично расположен в границах зоны с особыми условиями использования территории или территории объекта культурного наследия	данные отсутствуют	
Сведения о том, что земельный участок расположен в границах особой экономической зоны, территории опережающего социально-экономического развития, зоны территориального развития в Российской Федерации, игровой зоны:	данные отсутствуют	
Сведения о том, что земельный участок расположен в границах особо охраняемой природной территории, охотничьих угодий, лесничеств, лесопарков:	данные отсутствуют	
Сведения о результатах проведения государственного земельного надзора:	данные отсутствуют	
Сведения о расположении земельного участка в границах территории, в отношении которой утвержден проект межевания территории:	данные отсутствуют	
Государственный регистратор		ФГИС ЕГРН
полное наименование должности	подпись	инициалы, фамилия

М.П.

Раздел 1

Выписка из Единого государственного реестра недвижимости об объекте недвижимости
Сведения о характеристиках объекта недвижимости

Земельный участок			
<small>(вид объекта недвижимости)</small>			
Лист № ___ Раздела 1	Всего листов раздела 1 : ___	Всего разделов: ___	Всего листов выписки: ___
14.07.2018 № 99/2018/132996606			
Кадастровый номер:		13:23:1111259:135	
Условный номер земельного участка:	данные отсутствуют		
Сведения о принятии акта и (или) заключении договора, предусматривающих предоставление в соответствии с земельным законодательством исполнительным органом государственной власти или органом местного самоуправления находящегося в государственной или муниципальной собственности земельного участка для строительства наемного дома социального использования или наемного дома коммерческого использования:	данные отсутствуют		
Сведения о том, что земельный участок или земельные участки образованы на основании решения об изъятии земельного участка и (или) расположенного на нем объекта недвижимости для государственных или муниципальных нужд:	данные отсутствуют		
Сведения о том, что земельный участок образован из земель или земельного участка, государственная собственность на которые не разграничена:	данные отсутствуют		
Сведения о наличии земельного спора о местоположении границ земельных участков:	данные отсутствуют		
Статус записи об объекте недвижимости:	Сведения об объекте недвижимости имеют статус "актуальные"		
Особые отметки:	Сведения о видах разрешенного использования имеют статус «Актуальные незасвидетельствованные». Право (ограничение права, обременение объекта недвижимости) зарегистрировано на данный объект недвижимости с видами разрешенного использования «Для иных видов жилой застройки». Сведения необходимые для заполнения раздела 3.1 отсутствуют.		
Получатель выписки:	Чендырев Алексей Александрович		

Государственный регистратор		ФГИС ЕГРН
полное наименование должности	подпись	инициалы, фамилия

М.П.

Выписка из Единого государственного реестра недвижимости об объекте недвижимости
Сведения о зарегистрированных правах

Земельный участок		
(вид объекта недвижимости)		
Лист № ____ Раздела <u>2</u>	Всего листов раздела <u>2</u> : ____	Всего разделов: ____
14.07.2018 № 99/2018/132996606		
Кадастровый номер:		13:23:1111259:135
1.	Правообладатель (правообладатели):	1.1. Городской округ Саранск
2.	Вид, номер и дата государственной регистрации права:	2.1. Собственность, № 13-13-01/130/2014-345 от 03.06.2014
3.	Ограничение прав и обременение объекта недвижимости:	не зарегистрировано
4.	Договоры участия в долевом строительстве:	не зарегистрировано
5.	Заявленные в судебном порядке права требования:	данные отсутствуют
6.	Сведения о возражении в отношении зарегистрированного права:	данные отсутствуют
7.	Сведения о наличии решения об изъятии объекта недвижимости для государственных и муниципальных нужд:	данные отсутствуют
8.	Сведения о невозможности государственной регистрации без личного участия правообладателя или его законного представителя:	
9.	Правопритязания и сведения о наличии поступивших, но не рассмотренных заявлений о проведении государственной регистрации права (перехода, прекращения права), ограничения права или обременения объекта недвижимости, сделки в отношении объекта недвижимости:	данные отсутствуют
10.	Сведения об осуществлении государственной регистрации сделки, права, ограничения права без необходимого в силу закона согласия третьего лица, органа:	данные отсутствуют
11.	Сведения о невозможности государственной регистрации перехода, прекращения, ограничения права на земельный участок из земель сельскохозяйственного назначения:	

Государственный регистратор		ФГИС ЕГРН
полное наименование должности	подпись	инициалы, фамилия

М.П.

Выписка из Единого государственного реестра недвижимости об объекте недвижимости
Описание местоположения земельного участка

Земельный участок			
<small>(вид объекта недвижимости)</small>			
Лист № ____ Раздела 3	Всего листов раздела 3 : ____	Всего разделов: ____	Всего листов выписки: ____
14.07.2018 № 99/2018/132996606			
Кадастровый номер:		13:23:1111259:135	
План (чертеж, схема) земельного участка			
Масштаб 1: данные отсутствуют	Условные обозначения:		
Государственный регистратор		ФГИС ЕГРН	
полное наименование должности	подпись	инициалы, фамилия	

11259:135

М.П.

Выписка из Единого государственного реестра недвижимости об объекте недвижимости
Описание местоположения земельного участка

Земельный участок			
(вид объекта недвижимости)			
Лист № ____	Раздела 3.2	Всего листов раздела 3.2 : ____	Всего разделов: ____
14.07.2018 № 99/2018/132996606		Всего листов выписки: ____	
Кадастровый номер:		13:23:1111259:135	

Сведения о характерных точках границы земельного участка				
Система координат: СК кадастрового округа				
Зона №				
Номер точки	Координаты		Описание закрепления на местности	Средняя квадратическая погрешность определения координат характерных точек границ земельного участка, м
	X	Y		
1	2	3	4	5
1	390299.86	1291576.64	данные отсутствуют	данные отсутствуют
2	390299.53	1291587.34	данные отсутствуют	данные отсутствуют
3	390156.42	1291585.6	данные отсутствуют	данные отсутствуют
4	390111.04	1291585.01	данные отсутствуют	данные отсутствуют
5	390052.65	1291585.09	данные отсутствуют	данные отсутствуют
6	390020.54	1291586.94	данные отсутствуют	данные отсутствуют
7	390020.67	1291578.55	данные отсутствуют	данные отсутствуют
8	390021.33	1291579.05	данные отсутствуют	данные отсутствуют
9	390029.12	1291579.28	данные отсутствуют	данные отсутствуют
10	390052.02	1291578.77	данные отсутствуют	данные отсутствуют
11	390090.23	1291574.43	данные отсутствуют	данные отсутствуют
12	390240.41	1291575.06	данные отсутствуют	данные отсутствуют

Государственный регистратор		ФГИС ЕГРН
полное наименование должности	подпись	инициалы, фамилия

М.П.

Выписка из Единого государственного реестра недвижимости об объекте недвижимости
Сведения о частях земельного участка

Земельный участок			
<small>(вид объекта недвижимости)</small>			
Лист № ____ Раздела 4	Всего листов раздела 4 : ____	Всего разделов: ____	Всего листов выписки: ____
14.07.2018 № 99/2018/132996606			
Кадастровый номер:		13:23:1111259:135	
План (чертеж, схема) части земельного участка		Учетный номер части: 13:23:1111259:135/1	
Масштаб 1: данные отсутствуют	Условные обозначения:		
Государственный регистратор		ФГИС ЕГРН	
полное наименование должности	подпись	инициалы, фамилия	
	М.П.		
1259:135/1			

Выписка из Единого государственного реестра недвижимости об объекте недвижимости
Сведения о частях земельного участка

Раздел 4.1

Земельный участок			
(вид объекта недвижимости)			
Лист № ____ Раздела 4.1	Всего листов раздела 4.1 : ____	Всего разделов: ____	Всего листов выписки: ____
14.07.2018 № 99/2018/132996606			
Кадастровый номер:		13:23:1111259:135	

Учетный номер части	Площадь (м ²)	Содержание ограничения в использовании или ограничения права на объект недвижимости или обременения объекта недвижимости
1	2	3
1	1092	Ограничения прав на земельный участок, предусмотренные статьями 56, 56.1 Земельного кодекса Российской Федерации, 13.23.2.1848, Карта (план) № б/н

Государственный регистратор		ФГИС ЕГРН
полное наименование должности	подпись	инициалы, фамилия

М.П.

Выписка из Единого государственного реестра недвижимости об объекте недвижимости
Сведения о частях земельного участка

Раздел 4.2

Земельный участок			
<small>(вид объекта недвижимости)</small>			
Лист № ____ Раздела <u>4.2</u>	Всего листов раздела <u>4.2</u> : ____	Всего разделов: ____	Всего листов выписки: ____
14.07.2018 № 99/2018/132996606			
Кадастровый номер:		13:23:1111259:135	

Сведения о характерных точках границы части (частей) земельного участка				
Учетный номер части: 1				
Система координат: СК кадастрового округа				
Зона №				
Номер точки	Координаты, м		Описание закрепления на местности	Средняя квадратическая погрешность определения координат характерных точек границы части земельного участка, м
	X	Y		
1	2	3	4	5
7	390020.67	1291578.55	данные отсутствуют	данные отсутствуют
8	390021.33	1291579.05	данные отсутствуют	данные отсутствуют
9	390029.12	1291579.28	данные отсутствуют	данные отсутствуют
10	390052.02	1291578.77	данные отсутствуют	данные отсутствуют
13	390060.67	1291577.79	данные отсутствуют	данные отсутствуют
14	390020.61	1291582.16	данные отсутствуют	данные отсутствуют
15	390272.63	1291585.86	данные отсутствуют	данные отсутствуют
16	390272.69	1291581.86	данные отсутствуют	данные отсутствуют

Государственный регистратор		ФГИС ЕГРН
полное наименование должности	подпись	инициалы, фамилия

М.П.

ФГИС ЕГРН

полное наименование органа регистрации прав

Раздел 1

Выписка из Единого государственного реестра недвижимости об объекте недвижимости
Сведения о характеристиках объекта недвижимости

На основании запроса от 14.07.2018 г., поступившего на рассмотрение 14.07.2018 г., сообщаем, что согласно записям Единого государственного реестра недвижимости:

Земельный участок		
(вид объекта недвижимости)		
Лист № ____ Раздела 1	Всего листов раздела 1 : ____	Всего разделов: ____
Всего листов выписки: ____		
14.07.2018 № 99/2018/132996036		
Кадастровый номер:	13:23:1111259:136	
Номер кадастрового квартала:	13:23:1111259	
Дата присвоения кадастрового номера:	22.03.2012	
Ранее присвоенный государственный учетный номер:	данные отсутствуют	
Адрес:	установлено относительно ориентира, расположенного в границах участка. Почтовый адрес ориентира: Республика Мордовия, г. Саранск, ул. Горького	
Площадь:	4005 +/- 22 кв. м	
Кадастровая стоимость, руб.:	1	
Кадастровые номера расположенных в пределах земельного участка объектов недвижимости:	данные отсутствуют	
Кадастровые номера объектов недвижимости, из которых образован объект недвижимости:	данные отсутствуют	
Кадастровые номера образованных объектов недвижимости:	данные отсутствуют	
Сведения о включении объекта недвижимости в состав предприятия как имущественного комплекса:		
Государственный регистратор		ФГИС ЕГРН
полное наименование должности	подпись	инициалы, фамилия

М.П.

Раздел 1

Выписка из Единого государственного реестра недвижимости об объекте недвижимости
Сведения о характеристиках объекта недвижимости

Земельный участок		
<small>(вид объекта недвижимости)</small>		
Лист № ___ Раздела 1	Всего листов раздела 1 : ___	Всего разделов: ___
Всего листов выписки: ___		
14.07.2018 № 99/2018/132996036		
Кадастровый номер:		13:23:1111259:136
Категория земель:	Земли населённых пунктов	
Виды разрешенного использования:	Для размещения улиц и дорог	
Сведения о кадастровом инженере:	Сергейчева Людмила Павловна №13-11-52, ООО "Мордовское земпредприятие"	
Сведения о лесах, водных объектах и об иных природных объектах, расположенных в пределах земельного участка:	данные отсутствуют	
Сведения о том, что земельный участок полностью или частично расположен в границах зоны с особыми условиями использования территории или территории объекта культурного наследия	данные отсутствуют	
Сведения о том, что земельный участок расположен в границах особой экономической зоны, территории опережающего социально-экономического развития, зоны территориального развития в Российской Федерации, игровой зоны:	данные отсутствуют	
Сведения о том, что земельный участок расположен в границах особо охраняемой природной территории, охотничьих угодий, лесничеств, лесопарков:	данные отсутствуют	
Сведения о результатах проведения государственного земельного надзора:	данные отсутствуют	
Сведения о расположении земельного участка в границах территории, в отношении которой утвержден проект межевания территории:	данные отсутствуют	
Государственный регистратор		ФГИС ЕГРН
полное наименование должности	подпись	инициалы, фамилия

М.П.

Раздел 1

Выписка из Единого государственного реестра недвижимости об объекте недвижимости
Сведения о характеристиках объекта недвижимости

Земельный участок			
<small>(вид объекта недвижимости)</small>			
Лист № ___ Раздела 1	Всего листов раздела 1 : ___	Всего разделов: ___	Всего листов выписки: ___
14.07.2018 № 99/2018/132996036			
Кадастровый номер:		13:23:1111259:136	
Условный номер земельного участка:	данные отсутствуют		
Сведения о принятии акта и (или) заключении договора, предусматривающих предоставление в соответствии с земельным законодательством исполнительным органом государственной власти или органом местного самоуправления находящегося в государственной или муниципальной собственности земельного участка для строительства наемного дома социального использования или наемного дома коммерческого использования:	данные отсутствуют		
Сведения о том, что земельный участок или земельные участки образованы на основании решения об изъятии земельного участка и (или) расположенного на нем объекта недвижимости для государственных или муниципальных нужд:	данные отсутствуют		
Сведения о том, что земельный участок образован из земель или земельного участка, государственная собственность на которые не разграничена:	данные отсутствуют		
Сведения о наличии земельного спора о местоположении границ земельных участков:	данные отсутствуют		
Статус записи об объекте недвижимости:	Сведения об объекте недвижимости имеют статус "актуальные"		
Особые отметки:	Сведения о видах разрешенного использования имеют статус «Актуальные незасвидетельствованные». Право (ограничение права, обременение объекта недвижимости) зарегистрировано на данный объект недвижимости с видами разрешенного использования «Для размещения объектов транспорта». Сведения необходимые для заполнения раздела 3.1 отсутствуют.		
Получатель выписки:	Чендырев Алексей Александрович		

Государственный регистратор		ФГИС ЕГРН
полное наименование должности	подпись	инициалы, фамилия

М.П.

Выписка из Единого государственного реестра недвижимости об объекте недвижимости
Сведения о зарегистрированных правах

Земельный участок		
(вид объекта недвижимости)		
Лист № ____ Раздела <u>2</u>	Всего листов раздела <u>2</u> : ____	Всего разделов: ____
Всего листов выписки: ____		
14.07.2018 № 99/2018/132996036		
Кадастровый номер:		13:23:1111259:136
1.	Правообладатель (правообладатели):	1.1. Городской округ Саранск
2.	Вид, номер и дата государственной регистрации права:	2.1. Собственность, № 13-13/001-13/001/092/2015-735/1 от 21.05.2015
3.	Ограничение прав и обременение объекта недвижимости:	не зарегистрировано
4.	Договоры участия в долевом строительстве:	не зарегистрировано
5.	Заявленные в судебном порядке права требования:	данные отсутствуют
6.	Сведения о возражении в отношении зарегистрированного права:	данные отсутствуют
7.	Сведения о наличии решения об изъятии объекта недвижимости для государственных и муниципальных нужд:	данные отсутствуют
8.	Сведения о невозможности государственной регистрации без личного участия правообладателя или его законного представителя:	
9.	Правопритязания и сведения о наличии поступивших, но не рассмотренных заявлений о проведении государственной регистрации права (перехода, прекращения права), ограничения права или обременения объекта недвижимости, сделки в отношении объекта недвижимости:	данные отсутствуют
10.	Сведения об осуществлении государственной регистрации сделки, права, ограничения права без необходимого в силу закона согласия третьего лица, органа:	данные отсутствуют
11.	Сведения о невозможности государственной регистрации перехода, прекращения, ограничения права на земельный участок из земель сельскохозяйственного назначения:	

Государственный регистратор		ФГИС ЕГРН
полное наименование должности	подпись	инициалы, фамилия

М.П.

Раздел 3

Выписка из Единого государственного реестра недвижимости об объекте недвижимости
Описание местоположения земельного участка

Земельный участок			
<small>(вид объекта недвижимости)</small>			
Лист № ____ Раздела 3	Всего листов раздела 3 : ____	Всего разделов: ____	Всего листов выписки: ____
14.07.2018 № 99/2018/132996036			
Кадастровый номер:		13:23:1111259:136	
План (чертеж, схема) земельного участка			
Масштаб 1: данные отсутствуют		Условные обозначения:	
Государственный регистратор		ФГИС ЕГРН	
полное наименование должности	подпись	инициалы, фамилия	

М.П.

Выписка из Единого государственного реестра недвижимости об объекте недвижимости
Описание местоположения земельного участка

Земельный участок			
(вид объекта недвижимости)			
Лист № ____ Раздела 3.2	Всего листов раздела 3.2 : ____	Всего разделов: ____	Всего листов выписки: ____
14.07.2018 № 99/2018/132996036			
Кадастровый номер:		13:23:1111259:136	

Сведения о характерных точках границы земельного участка				
Система координат: СК кадастрового округа				
Зона №				
Номер точки	Координаты		Описание закрепления на местности	Средняя квадратическая погрешность определения координат характерных точек границ земельного участка, м
	X	Y		
1	2	3	4	5
1	390025.01	1291468.92	данные отсутствуют	данные отсутствуют
2	390020.67	1291578.55	данные отсутствуют	данные отсутствуют
3	390020.54	1291586.94	данные отсутствуют	данные отсутствуют
4	390014.82	1291684.79	данные отсутствуют	данные отсутствуют
5	390014.18	1291692.84	данные отсутствуют	данные отсутствуют
6	390010.96	1291744.48	данные отсутствуют	данные отсутствуют
7	390009.08	1291799.73	данные отсутствуют	данные отсутствуют
8	390004.02	1291799.67	данные отсутствуют	данные отсутствуют
9	390000.35	1291799.45	данные отсутствуют	данные отсутствуют
10	389999.08	1291799.38	данные отсутствуют	данные отсутствуют
11	389995.87	1291799.21	данные отсутствуют	данные отсутствуют
12	389997.08	1291769.09	данные отсутствуют	данные отсутствуют
13	390002.01	1291692.47	данные отсутствуют	данные отсутствуют
14	390002.53	1291684.46	данные отсутствуют	данные отсутствуют
15	390009.08	1291582.58	данные отсутствуют	данные отсутствуют

Государственный регистратор		ФГИС ЕГРН
полное наименование должности	подпись	инициалы, фамилия

М.П.

Раздел 3.2

Выписка из Единого государственного реестра недвижимости об объекте недвижимости
Описание местоположения земельного участка

Земельный участок			
<small>(вид объекта недвижимости)</small>			
Лист № ____	Раздела 3.2	Всего листов раздела 3.2 : ____	Всего разделов: ____
14.07.2018 № 99/2018/132996036		Всего листов выписки: ____	
Кадастровый номер:		13:23:1111259:136	

Сведения о характерных точках границы земельного участка				
Система координат: СК кадастрового округа				
Зона №				
Номер точки	Координаты		Описание закрепления на местности	Средняя квадратическая погрешность определения координат характерных точек границ земельного участка, м
	X	Y		
1	2	3	4	5
16	390009.42	1291572.44	данные отсутствуют	данные отсутствуют
17	390012.77	1291470.14	данные отсутствуют	данные отсутствуют
18	390015.94	1291470.04	данные отсутствуют	данные отсутствуют
19	390017.32	1291470	данные отсутствуют	данные отсутствуют
20	390021.75	1291468.95	данные отсутствуют	данные отсутствуют

Государственный регистратор		ФГИС ЕГРН
полное наименование должности	подпись	инициалы, фамилия

М.П.

Раздел 4

Выписка из Единого государственного реестра недвижимости об объекте недвижимости
Сведения о частях земельного участка

Земельный участок			
<small>(вид объекта недвижимости)</small>			
Лист № ___ Раздела 4	Всего листов раздела 4 : ___	Всего разделов: ___	Всего листов выписки: ___
14.07.2018 № 99/2018/132996036			
Кадастровый номер:		13:23:1111259:136	
План (чертеж, схема) части земельного участка		Учетный номер части: 13:23:1111259:136/1	
Масштаб 1: данные отсутствуют	Условные обозначения:		
Государственный регистратор		ФГИС ЕГРН	
полное наименование должности	подпись	инициалы, фамилия	

11:11259:136/1

М.П.

Раздел 4

Выписка из Единого государственного реестра недвижимости об объекте недвижимости
Сведения о частях земельного участка

Земельный участок			
<small>(вид объекта недвижимости)</small>			
Лист № ____ Раздела 4	Всего листов раздела 4 : ____	Всего разделов: ____	Всего листов выписки: ____
14.07.2018 № 99/2018/132996036			
Кадастровый номер:		13:23:1111259:136	

План (чертеж, схема) части земельного участка	Учетный номер части: 13:23:1111259:136/2
Масштаб 1: данные отсутствуют	Условные обозначения:

Государственный регистратор	ФГИС ЕГРН	
полное наименование должности	подпись	инициалы, фамилия

М.П.

Раздел 4

Выписка из Единого государственного реестра недвижимости об объекте недвижимости
Сведения о частях земельного участка

Земельный участок			
<small>(вид объекта недвижимости)</small>			
Лист № ____ Раздела 4	Всего листов раздела 4 : ____	Всего разделов: ____	Всего листов выписки: ____
14.07.2018 № 99/2018/132996036			
Кадастровый номер:		13:23:1111259:136	
План (чертеж, схема) части земельного участка		Учетный номер части: 13:23:1111259:136/3	
Масштаб 1: данные относятся к <small>13:23:1111259:136/3</small>		Условные обозначения:	

Государственный регистратор		ФГИС ЕГРН
полное наименование должности	подпись	инициалы, фамилия

М.П.

Раздел 4.1

Выписка из Единого государственного реестра недвижимости об объекте недвижимости
Сведения о частях земельного участка

Земельный участок			
(вид объекта недвижимости)			
Лист № ____ Раздела 4.1	Всего листов раздела 4.1 : ____	Всего разделов: ____	Всего листов выписки: ____
14.07.2018 № 99/2018/132996036			
Кадастровый номер:		13:23:1111259:136	

Учетный номер части	Площадь (м ²)	Содержание ограничения в использовании или ограничения права на объект недвижимости или обременения объекта недвижимости
1	2	3
1	2	Ограничения прав на земельный участок, предусмотренные статьями 56, 56.1 Земельного кодекса Российской Федерации, 13.23.2.1846, Карта (план) № б/н
2	1151	Ограничения прав на земельный участок, предусмотренные статьями 56, 56.1 Земельного кодекса Российской Федерации, 13.23.2.1848, Карта (план) № б/н
3	0	Ограничения прав на земельный участок, предусмотренные статьями 56, 56.1 Земельного кодекса Российской Федерации, 13.23.2.2416, Постановление № 605 от 30.10.2015

Государственный регистратор		ФГИС ЕГРН
полное наименование должности	подпись	инициалы, фамилия

М.П.

Выписка из Единого государственного реестра недвижимости об объекте недвижимости
Сведения о частях земельного участка

Раздел 4.2

Земельный участок			
<small>(вид объекта недвижимости)</small>			
Лист № ____ Раздела 4.2	Всего листов раздела 4.2 : ____	Всего разделов: ____	Всего листов выписки: ____
14.07.2018 № 99/2018/132996036			
Кадастровый номер:		13:23:1111259:136	

Сведения о характерных точках границы части (частей) земельного участка				
Учетный номер части: 1				
Система координат: СК кадастрового округа Зона №				
Номер точки	Координаты, м		Описание закрепления на местности	Средняя квадратическая погрешность определения координат характерных точек границы части земельного участка, м
	X	Y		
1	2	3	4	5
1	390025.01	1291468.92	данные отсутствуют	данные отсутствуют
2	390020.67	1291578.55	данные отсутствуют	данные отсутствуют
13	390002.01	1291692.47	данные отсутствуют	данные отсутствуют
14	390002.53	1291684.46	данные отсутствуют	данные отсутствуют
15	390009.08	1291582.58	данные отсутствуют	данные отсутствуют
16	390009.42	1291572.44	данные отсутствуют	данные отсутствуют
17	390012.77	1291470.14	данные отсутствуют	данные отсутствуют
18	390015.94	1291470.04	данные отсутствуют	данные отсутствуют
19	390017.32	1291470	данные отсутствуют	данные отсутствуют
19	390017.32	1291470	данные отсутствуют	данные отсутствуют
20	390021.75	1291468.95	данные отсутствуют	данные отсутствуют
21	390018.35	1291470.32	данные отсутствуют	0.1
22	390018.34	1291469.76	данные отсутствуют	данные отсутствуют
23	390012.76	1291470.37	данные отсутствуют	данные отсутствуют
24	390016.18	1291470.03	данные отсутствуют	данные отсутствуют
25	390010.67	1291534.23	данные отсутствуют	данные отсутствуют
Государственный регистратор			ФГИС ЕГРН	
полное наименование должности			подпись	
			инициалы, фамилия	

М.П.

Раздел 4.2

Выписка из Единого государственного реестра недвижимости об объекте недвижимости
Сведения о частях земельного участка

Земельный участок			
(вид объекта недвижимости)			
Лист № ___	Раздела 4.2	Всего листов раздела 4.2 : ___	Всего разделов: ___
14.07.2018 № 99/2018/132996036			
Кадастровый номер:		13:23:1111259:136	

Номер точки	Координаты, м		Описание закрепления на местности	Средняя квадратическая погрешность определения координат характерных точек границы части земельного участка, м
	X	Y		
1	2	3	4	5
26	390000.87	1291710.14	данные отсутствуют	данные отсутствуют
27	389999.28	1291782.82	данные отсутствуют	данные отсутствуют
28	390003.28	1291782.9	данные отсутствуют	данные отсутствуют
29	390005.4	1291691.31	данные отсутствуют	данные отсутствуют
30	390014.3	1291691.28	данные отсутствуют	данные отсутствуют
31	390014.63	1291687.21	данные отсутствуют	данные отсутствуют
32	390005.76	1291687.24	данные отсутствуют	данные отсутствуют
33	390010.94	1291582.02	данные отсутствуют	данные отсутствуют
34	390020.61	1291582.16	данные отсутствуют	данные отсутствуют
35	390020.73	1291577.02	данные отсутствуют	данные отсутствуют
36	390011.31	1291576.84	данные отсутствуют	данные отсутствуют
37	390020.17	1291470.26	данные отсутствуют	данные отсутствуют
38	390024.96	1291470.1	данные отсутствуют	данные отсутствуют
39	390006.54	1291622.02	данные отсутствуют	данные отсутствуют
40	390006.33	1291625.34	данные отсутствуют	данные отсутствуют
41	390006.59	1291625.34	данные отсутствуют	0.1

Государственный регистратор		ФГИС ЕГРН
полное наименование должности	подпись	инициалы, фамилия

М.П.

Выписка из Единого государственного реестра недвижимости об объекте недвижимости
Сведения о частях земельного участка

Раздел 4.2

Земельный участок			
<small>(вид объекта недвижимости)</small>			
Лист № ____ Раздела 4.2	Всего листов раздела 4.2 : ____	Всего разделов: ____	Всего листов выписки: ____
14.07.2018 № 99/2018/132996036			
Кадастровый номер:		13:23:1111259:136	

Сведения о характерных точках границы части (частей) земельного участка				
Учетный номер части: 2				
Система координат: СК кадастрового округа Зона №				
Номер точки	Координаты, м		Описание закрепления на местности	Средняя квадратическая погрешность определения координат характерных точек границы части земельного участка, м
	X	Y		
1	2	3	4	5
1	390025.01	1291468.92	данные отсутствуют	данные отсутствуют
2	390020.67	1291578.55	данные отсутствуют	данные отсутствуют
13	390002.01	1291692.47	данные отсутствуют	данные отсутствуют
14	390002.53	1291684.46	данные отсутствуют	данные отсутствуют
15	390009.08	1291582.58	данные отсутствуют	данные отсутствуют
16	390009.42	1291572.44	данные отсутствуют	данные отсутствуют
17	390012.77	1291470.14	данные отсутствуют	данные отсутствуют
18	390015.94	1291470.04	данные отсутствуют	данные отсутствуют
19	390017.32	1291470	данные отсутствуют	данные отсутствуют
19	390017.32	1291470	данные отсутствуют	данные отсутствуют
20	390021.75	1291468.95	данные отсутствуют	данные отсутствуют
21	390018.35	1291470.32	данные отсутствуют	0.1
22	390018.34	1291469.76	данные отсутствуют	данные отсутствуют
23	390012.76	1291470.37	данные отсутствуют	данные отсутствуют
24	390016.18	1291470.03	данные отсутствуют	данные отсутствуют
25	390010.67	1291534.23	данные отсутствуют	данные отсутствуют
Государственный регистратор			ФГИС ЕГРН	
полное наименование должности			подпись	
			инициалы, фамилия	

М.П.

Раздел 4.2

Выписка из Единого государственного реестра недвижимости об объекте недвижимости
Сведения о частях земельного участка

Земельный участок			
(вид объекта недвижимости)			
Лист № ___	Раздела 4.2	Всего листов раздела 4.2 : ___	Всего разделов: ___
14.07.2018 № 99/2018/132996036			
Кадастровый номер:		13:23:1111259:136	

Номер точки	Координаты, м		Описание закрепления на местности	Средняя квадратическая погрешность определения координат характерных точек границы части земельного участка, м
	X	Y		
1	2	3	4	5
26	390000.87	1291710.14	данные отсутствуют	данные отсутствуют
27	389999.28	1291782.82	данные отсутствуют	данные отсутствуют
28	390003.28	1291782.9	данные отсутствуют	данные отсутствуют
29	390005.4	1291691.31	данные отсутствуют	данные отсутствуют
30	390014.3	1291691.28	данные отсутствуют	данные отсутствуют
31	390014.63	1291687.21	данные отсутствуют	данные отсутствуют
32	390005.76	1291687.24	данные отсутствуют	данные отсутствуют
33	390010.94	1291582.02	данные отсутствуют	данные отсутствуют
34	390020.61	1291582.16	данные отсутствуют	данные отсутствуют
35	390020.73	1291577.02	данные отсутствуют	данные отсутствуют
36	390011.31	1291576.84	данные отсутствуют	данные отсутствуют
37	390020.17	1291470.26	данные отсутствуют	данные отсутствуют
38	390024.96	1291470.1	данные отсутствуют	данные отсутствуют
39	390006.54	1291622.02	данные отсутствуют	данные отсутствуют
40	390006.33	1291625.34	данные отсутствуют	данные отсутствуют
41	390006.59	1291625.34	данные отсутствуют	0.1

Государственный регистратор		ФГИС ЕГРН
полное наименование должности	подпись	инициалы, фамилия

М.П.

Выписка из Единого государственного реестра недвижимости об объекте недвижимости
Сведения о частях земельного участка

Раздел 4.2

Земельный участок			
<small>(вид объекта недвижимости)</small>			
Лист № ____ Раздела 4.2	Всего листов раздела 4.2 : ____	Всего разделов: ____	Всего листов выписки: ____
14.07.2018 № 99/2018/132996036			
Кадастровый номер:		13:23:1111259:136	

Сведения о характерных точках границы части (частей) земельного участка				
Учетный номер части: 3				
Система координат: СК кадастрового округа Зона №				
Номер точки	Координаты, м		Описание закрепления на местности	Средняя квадратическая погрешность определения координат характерных точек границы части земельного участка, м
	X	Y		
1	2	3	4	5
1	390025.01	1291468.92	данные отсутствуют	данные отсутствуют
2	390020.67	1291578.55	данные отсутствуют	данные отсутствуют
13	390002.01	1291692.47	данные отсутствуют	данные отсутствуют
14	390002.53	1291684.46	данные отсутствуют	данные отсутствуют
15	390009.08	1291582.58	данные отсутствуют	данные отсутствуют
16	390009.42	1291572.44	данные отсутствуют	данные отсутствуют
17	390012.77	1291470.14	данные отсутствуют	данные отсутствуют
18	390015.94	1291470.04	данные отсутствуют	данные отсутствуют
19	390017.32	1291470	данные отсутствуют	данные отсутствуют
19	390017.32	1291470	данные отсутствуют	данные отсутствуют
20	390021.75	1291468.95	данные отсутствуют	данные отсутствуют
21	390018.35	1291470.32	данные отсутствуют	0.1
22	390018.34	1291469.76	данные отсутствуют	данные отсутствуют
23	390012.76	1291470.37	данные отсутствуют	данные отсутствуют
24	390016.18	1291470.03	данные отсутствуют	данные отсутствуют
25	390010.67	1291534.23	данные отсутствуют	данные отсутствуют
Государственный регистратор			ФГИС ЕГРН	
полное наименование должности			подпись	
			инициалы, фамилия	

М.П.

Раздел 4.2

Выписка из Единого государственного реестра недвижимости об объекте недвижимости
Сведения о частях земельного участка

Земельный участок			
(вид объекта недвижимости)			
Лист № ___	Раздела 4.2	Всего листов раздела 4.2 : ___	Всего разделов: ___
14.07.2018 № 99/2018/132996036			
Кадастровый номер:		13:23:1111259:136	

Номер точки	Координаты, м		Описание закрепления на местности	Средняя квадратическая погрешность определения координат характерных точек границы части земельного участка, м
	X	Y		
1	2	3	4	5
26	390000.87	1291710.14	данные отсутствуют	данные отсутствуют
27	389999.28	1291782.82	данные отсутствуют	данные отсутствуют
28	390003.28	1291782.9	данные отсутствуют	данные отсутствуют
29	390005.4	1291691.31	данные отсутствуют	данные отсутствуют
30	390014.3	1291691.28	данные отсутствуют	данные отсутствуют
31	390014.63	1291687.21	данные отсутствуют	данные отсутствуют
32	390005.76	1291687.24	данные отсутствуют	данные отсутствуют
33	390010.94	1291582.02	данные отсутствуют	данные отсутствуют
34	390020.61	1291582.16	данные отсутствуют	данные отсутствуют
35	390020.73	1291577.02	данные отсутствуют	данные отсутствуют
36	390011.31	1291576.84	данные отсутствуют	данные отсутствуют
37	390020.17	1291470.26	данные отсутствуют	данные отсутствуют
38	390024.96	1291470.1	данные отсутствуют	данные отсутствуют
39	390006.54	1291622.02	данные отсутствуют	данные отсутствуют
40	390006.33	1291625.34	данные отсутствуют	данные отсутствуют
41	390006.59	1291625.34	данные отсутствуют	0.1

Государственный регистратор		ФГИС ЕГРН
полное наименование должности	подпись	инициалы, фамилия

М.П.

ФГИС ЕГРН

полное наименование органа регистрации прав

Раздел 1

Выписка из Единого государственного реестра недвижимости об объекте недвижимости
Сведения о характеристиках объекта недвижимости

На основании запроса от 14.07.2018 г., поступившего на рассмотрение 14.07.2018 г., сообщаем, что согласно записям Единого государственного реестра недвижимости:

Земельный участок		
(вид объекта недвижимости)		
Лист № ____ Раздела 1	Всего листов раздела 1 : ____	Всего разделов: ____
Всего листов выписки: ____		
14.07.2018 № 99/2018/132996846		
Кадастровый номер:	13:23:1111260:56	
Номер кадастрового квартала:	13:23:1111260	
Дата присвоения кадастрового номера:	15.07.2005	
Ранее присвоенный государственный учетный номер:	данные отсутствуют	
Адрес:	установлено относительно ориентира, расположенного в границах участка. Почтовый адрес ориентира: Республика Мордовия, г. Саранск, ул. Московская, д. №122	
Площадь:	1180 +/- 3.43 кв. м	
Кадастровая стоимость, руб.:	655348.4	
Кадастровые номера расположенных в пределах земельного участка объектов недвижимости:	13:23:0000000:2974, 13:23:1111260:183	
Кадастровые номера объектов недвижимости, из которых образован объект недвижимости:	данные отсутствуют	
Кадастровые номера образованных объектов недвижимости:	данные отсутствуют	
Сведения о включении объекта недвижимости в состав предприятия как имущественного комплекса:		
Государственный регистратор		ФГИС ЕГРН
полное наименование должности	подпись	инициалы, фамилия

М.П.

Раздел 1

Выписка из Единого государственного реестра недвижимости об объекте недвижимости
Сведения о характеристиках объекта недвижимости

Земельный участок		
<small>(вид объекта недвижимости)</small>		
Лист № ___ Раздела 1	Всего листов раздела 1 : ___	Всего разделов: ___
Всего листов выписки: ___		
14.07.2018 № 99/2018/132996846		
Кадастровый номер:		13:23:1111260:56
Категория земель:	Земли населённых пунктов	
Виды разрешенного использования:	Для эксплуатации жилого дома	
Сведения о кадастровом инженере:	данные отсутствуют	
Сведения о лесах, водных объектах и об иных природных объектах, расположенных в пределах земельного участка:	данные отсутствуют	
Сведения о том, что земельный участок полностью или частично расположен в границах зоны с особыми условиями использования территории или территории объекта культурного наследия	данные отсутствуют	
Сведения о том, что земельный участок расположен в границах особой экономической зоны, территории опережающего социально-экономического развития, зоны территориального развития в Российской Федерации, игровой зоны:	данные отсутствуют	
Сведения о том, что земельный участок расположен в границах особо охраняемой природной территории, охотничьих угодий, лесничеств, лесопарков:	данные отсутствуют	
Сведения о результатах проведения государственного земельного надзора:	данные отсутствуют	
Сведения о расположении земельного участка в границах территории, в отношении которой утвержден проект межевания территории:	данные отсутствуют	
Государственный регистратор		ФГИС ЕГРН
полное наименование должности	подпись	инициалы, фамилия

М.П.

Раздел 1

Выписка из Единого государственного реестра недвижимости об объекте недвижимости
Сведения о характеристиках объекта недвижимости

Земельный участок			
<small>(вид объекта недвижимости)</small>			
Лист № ___ Раздела 1	Всего листов раздела 1 : ___	Всего разделов: ___	Всего листов выписки: ___
14.07.2018 № 99/2018/132996846			
Кадастровый номер:		13:23:1111260:56	
Условный номер земельного участка:	данные отсутствуют		
Сведения о принятии акта и (или) заключении договора, предусматривающих предоставление в соответствии с земельным законодательством исполнительным органом государственной власти или органом местного самоуправления находящегося в государственной или муниципальной собственности земельного участка для строительства наемного дома социального использования или наемного дома коммерческого использования:	данные отсутствуют		
Сведения о том, что земельный участок или земельные участки образованы на основании решения об изъятии земельного участка и (или) расположенного на нем объекта недвижимости для государственных или муниципальных нужд:	данные отсутствуют		
Сведения о том, что земельный участок образован из земель или земельного участка, государственная собственность на которые не разграничена:	данные отсутствуют		
Сведения о наличии земельного спора о местоположении границ земельных участков:	данные отсутствуют		
Статус записи об объекте недвижимости:	Сведения об объекте недвижимости имеют статус "актуальные, ранее учтенные"		
Особые отметки:	Сведения о видах разрешенного использования имеют статус «Актуальные незасвидетельствованные». Право (ограничение права, обременение объекта недвижимости) зарегистрировано на данный объект недвижимости с видами разрешенного использования «Для индивидуальной жилой застройки». Сведения необходимые для заполнения раздела 3.1 отсутствуют.		
Получатель выписки:	Чендырев Алексей Александрович		

Государственный регистратор		ФГИС ЕГРН
полное наименование должности	подпись	инициалы, фамилия

М.П.

Выписка из Единого государственного реестра недвижимости об объекте недвижимости
Сведения о зарегистрированных правах

Земельный участок	
(вид объекта недвижимости)	
Лист № ____ Раздела <u>2</u>	Всего листов раздела <u>2</u> : ____
Всего разделов: ____	
Всего листов выписки: ____	
14.07.2018 № 99/2018/132996846	
Кадастровый номер:	13:23:1111260:56
1. Правообладатель (правообладатели):	1.1. Колмакова Вера Ивановна
2. Вид, номер и дата государственной регистрации права:	2.1. Долевая собственность, № 13-13/001-13/001/133/2015-1730/2 от 18.11.2015, 3/4
3. Ограничение прав и обременение объекта недвижимости:	не зарегистрировано
1. Правообладатель (правообладатели):	1.2. Заварухина Татьяна Ивановна
2. Вид, номер и дата государственной регистрации права:	2.2. Долевая собственность, № 13:23:1111260:56-13/001/2018-1 от 10.07.2018, 1/4
3. Ограничение прав и обременение объекта недвижимости:	не зарегистрировано
4. Договоры участия в долевом строительстве:	не зарегистрировано
5. Заявленные в судебном порядке права требования:	данные отсутствуют
6. Сведения о возражении в отношении зарегистрированного права:	данные отсутствуют
7. Сведения о наличии решения об изъятии объекта недвижимости для государственных и муниципальных нужд:	данные отсутствуют
8. Сведения о невозможности государственной регистрации без личного участия правообладателя или его законного представителя:	
9. Правопритязания и сведения о наличии поступивших, но не рассмотренных заявлений о проведении государственной регистрации права (перехода, прекращения права), ограничения права или обременения объекта недвижимости, сделки в отношении объекта недвижимости:	данные отсутствуют
10. Сведения об осуществлении государственной регистрации сделки, права, ограничения права без необходимого в силу закона согласия третьего лица, органа:	данные отсутствуют
11. Сведения о невозможности государственной регистрации перехода, прекращения, ограничения права на земельный участок из земель сельскохозяйственного назначения:	

Государственный регистратор		ФГИС ЕГРН
полное наименование должности	подпись	инициалы, фамилия

М.П.

Раздел 3

Выписка из Единого государственного реестра недвижимости об объекте недвижимости
Описание местоположения земельного участка

Земельный участок			
<small>(вид объекта недвижимости)</small>			
Лист № ____ Раздела 3	Всего листов раздела 3 : ____	Всего разделов: ____	Всего листов выписки: ____
14.07.2018 № 99/2018/132996846			
Кадастровый номер:		13:23:1111260:56	
План (чертеж, схема) земельного участка			
Масштаб 1: данные отсутствуют		Условные обозначения:	
Государственный регистратор		ФГИС ЕГРН	
полное наименование должности	подпись	инициалы, фамилия	

М.П.

Выписка из Единого государственного реестра недвижимости об объекте недвижимости
Описание местоположения земельного участка

Земельный участок			
<small>(вид объекта недвижимости)</small>			
Лист № ____ Раздела 3.2	Всего листов раздела 3.2 : ____	Всего разделов: ____	Всего листов выписки: ____
14.07.2018 № 99/2018/132996846			
Кадастровый номер:		13:23:1111260:56	

Сведения о характерных точках границы земельного участка				
Система координат: СК кадастрового округа				
Зона №				
Номер точки	Координаты		Описание закрепления на местности	Средняя квадратическая погрешность определения координат характерных точек границ земельного участка, м
	X	Y		
1	2	3	4	5
1	390026.57	1291883.85	данные отсутствуют	данные отсутствуют
2	390003.54	1291885.3	данные отсутствуют	данные отсутствуют
3	390002.12	1291866.35	данные отсутствуют	данные отсутствуют
4	390010.1	1291865.73	данные отсутствуют	данные отсутствуют
5	390009.3	1291855.81	данные отсутствуют	данные отсутствуют
6	390001.24	1291856.1	данные отсутствуют	данные отсутствуют
7	389999.62	1291831.45	данные отсутствуют	данные отсутствуют
8	390022.88	1291830.25	данные отсутствуют	данные отсутствуют
9	390025.01	1291856.52	данные отсутствуют	данные отсутствуют

Государственный регистратор		ФГИС ЕГРН
полное наименование должности	подпись	инициалы, фамилия

М.П.

Выписка из Единого государственного реестра недвижимости об объекте недвижимости
Сведения о частях земельного участка

Земельный участок			
<small>(вид объекта недвижимости)</small>			
Лист № ____ Раздела 4	Всего листов раздела 4 : ____	Всего разделов: ____	Всего листов выписки: ____
14.07.2018 № 99/2018/132996846			
Кадастровый номер:		13:23:1111260:56	
План (чертеж, схема) части земельного участка		Учетный номер части: 13:23:1111260:56/1	
Масштаб 1: данные отсутствуют	Условные обозначения:		
Государственный регистратор		ФГИС ЕГРН	
полное наименование должности	подпись	инициалы, фамилия	

13:23:1111260:56/1

М.П.

Раздел 4

Выписка из Единого государственного реестра недвижимости об объекте недвижимости
Сведения о частях земельного участка

Земельный участок			
<small>(вид объекта недвижимости)</small>			
Лист № ____ Раздела 4	Всего листов раздела 4 : ____	Всего разделов: ____	Всего листов выписки: ____
14.07.2018 № 99/2018/132996846			
Кадастровый номер:		13:23:1111260:56	

План (чертеж, схема) части земельного участка	Учетный номер части: 13:23:1111260:56/2
Масштаб: данные отсутствуют	Условные обозначения:

Государственный регистратор	ФГИС ЕГРН
полное наименование должности	подпись
	инициалы, фамилия

М.П.

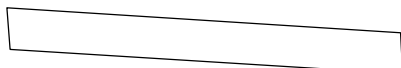
Раздел 4

Выписка из Единого государственного реестра недвижимости об объекте недвижимости
Сведения о частях земельного участка

Земельный участок			
<small>(вид объекта недвижимости)</small>			
Лист № ____ Раздела 4	Всего листов раздела 4 : ____	Всего разделов: ____	Всего листов выписки: ____
14.07.2018 № 99/2018/132996846			
Кадастровый номер:		13:23:1111260:56	

План (чертеж, схема) части земельного участка		Учетный номер части: 13:23:1111260:56/3	
Масштаб 1: данные отсутствуют	Условные обозначения:		
<small>13:23:1111260:56/3</small>			
Государственный регистратор		ФГИС ЕГРН	
полное наименование должности	подпись	инициалы, фамилия	

М.П.



Выписка из Единого государственного реестра недвижимости об объекте недвижимости
Сведения о частях земельного участка

Раздел 4

Земельный участок			
<small>(вид объекта недвижимости)</small>			
Лист № ____ Раздела 4	Всего листов раздела 4 : ____	Всего разделов: ____	Всего листов выписки: ____
14.07.2018 № 99/2018/132996846			
Кадастровый номер:		13:23:1111260:56	

План (чертеж, схема) части земельного участка		Учетный номер части: 13:23:1111260:56/4	
Масштаб 1: данные отсутствуют	Условные обозначения:		

13:23:1111260:56/4

Государственный регистратор		ФГИС ЕГРН
полное наименование должности	подпись	инициалы, фамилия

М.П.

Раздел 4.1

Выписка из Единого государственного реестра недвижимости об объекте недвижимости
Сведения о частях земельного участка

Земельный участок			
(вид объекта недвижимости)			
Лист № ____ Раздела 4.1	Всего листов раздела 4.1 : ____	Всего разделов: ____	Всего листов выписки: ____
14.07.2018 № 99/2018/132996846			
Кадастровый номер:		13:23:1111260:56	

Учетный номер части	Площадь (м ²)	Содержание ограничения в использовании или ограничения права на объект недвижимости или обременения объекта недвижимости
1	2	3
1	13	Ограничения прав на земельный участок, предусмотренные статьями 56, 56.1 Земельного кодекса Российской Федерации, 13.23.2.1552, Карта (план) № б/н
2	165	Ограничения прав на земельный участок, предусмотренные статьями 56, 56.1 Земельного кодекса Российской Федерации, 13.23.2.1731, Карта (план) № б/н
3	51	Ограничения прав на земельный участок, предусмотренные статьей 56 Земельного кодекса Российской Федерации, 13.23.2.3313, Постановление Правительства РФ "О порядке установления охранных зон объектов электросетевого хозяйства и особых условий использования земельных участков, расположенных в границах таких зон" № 160 от 24.02.2009
4	57	Ограничения прав на земельный участок, предусмотренные статьей 56 Земельного кодекса Российской Федерации, 13.23.2.3322, Постановление Правительства РФ "О порядке установления охранных зон объектов электросетевого хозяйства и особых условий использования земельных участков, расположенных в границах таких зон" № 160 от 24.02.2009

Государственный регистратор		ФГИС ЕГРН
полное наименование должности	подпись	инициалы, фамилия

М.П.

Выписка из Единого государственного реестра недвижимости об объекте недвижимости
Сведения о частях земельного участка

Раздел 4.2

Земельный участок			
<small>(вид объекта недвижимости)</small>			
Лист № ____ Раздела <u>4.2</u>	Всего листов раздела <u>4.2</u> : ____	Всего разделов: ____	Всего листов выписки: ____
14.07.2018 № 99/2018/132996846			
Кадастровый номер:		13:23:1111260:56	

Сведения о характерных точках границы части (частей) земельного участка				
Учетный номер части: 1				
Система координат: СК кадастрового округа				
Зона №				
Номер точки	Координаты, м		Описание закрепления на местности	Средняя квадратическая погрешность определения координат характерных точек границы части земельного участка, м
	X	Y		
1	2	3	4	5
2	390003.54	1291885.3	данные отсутствуют	данные отсутствуют
2	390003.54	1291885.3	данные отсутствуют	данные отсутствуют
10	390015.82	1291862.95	данные отсутствуют	0.1
11	390013.81	1291862.97	данные отсутствуют	0.1
12	390013.82	1291863.59	данные отсутствуют	0.1
13	390010.04	1291863.49	данные отсутствуют	0.1
14	390010.08	1291865.5	данные отсутствуют	данные отсутствуют
15	390015.83	1291865.64	данные отсутствуют	0.1
16	390005.93	1291885.15	данные отсутствуют	данные отсутствуют
17	390006.78	1291865.99	данные отсутствуют	данные отсутствуют
18	390002.77	1291866.3	данные отсутствуют	данные отсутствуют
19	390002.53	1291871.81	данные отсутствуют	данные отсутствуют
20	390007.23	1291855.88	данные отсутствуют	данные отсутствуют
21	390008.33	1291831	данные отсутствуют	данные отсутствуют
22	390004.33	1291831.21	данные отсутствуют	данные отсутствуют
23	390003.23	1291856.03	данные отсутствуют	данные отсутствуют
Государственный регистратор			ФГИС ЕГРН	
полное наименование должности			подпись	
			инициалы, фамилия	

М.П.

Раздел 4.2

Выписка из Единого государственного реестра недвижимости об объекте недвижимости
Сведения о частях земельного участка

Земельный участок			
(вид объекта недвижимости)			
Лист № ___	Раздела 4.2	Всего листов раздела 4.2 : ___	Всего разделов: ___
14.07.2018 № 99/2018/132996846			
Кадастровый номер:		13:23:1111260:56	

Номер точки	Координаты, м		Описание закрепления на местности	Средняя квадратическая погрешность определения координат характерных точек границы части земельного участка, м
	X	Y		
1	2	3	4	5
24	390005.41	1291885.18	данные отсутствуют	данные отсутствуют
25	390006.6	1291866	данные отсутствуют	данные отсутствуют
26	390004.59	1291866.16	данные отсутствуют	данные отсутствуют
27	390003.46	1291884.3	данные отсутствуют	данные отсутствуют
28	390015.34	1291860.05	данные отсутствуют	0.1
29	390013.3	1291860.03	данные отсутствуют	0.1
30	390012.95	1291861.69	данные отсутствуют	0.1
31	390012.42	1291862.07	данные отсутствуют	0.1
32	390010.95	1291862.18	данные отсутствуют	0.1
33	390009.81	1291862.19	данные отсутствуют	данные отсутствуют
34	390009.98	1291864.19	данные отсутствуют	данные отсутствуют
35	390011.03	1291864.18	данные отсутствуют	0.1
36	390013.14	1291864.03	данные отсутствуют	0.1
37	390014.75	1291862.85	данные отсутствуют	0.1
38	390013.55	1291861.31	данные отсутствуют	0.1
39	390011.55	1291861.23	данные отсутствуют	0.1
40	390011.53	1291861.57	данные отсутствуют	0.1
Государственный регистратор				ФГИС ЕГРН
полное наименование должности			подпись	инициалы, фамилия

М.П.

Раздел 4.2

Выписка из Единого государственного реестра недвижимости об объекте недвижимости
Сведения о частях земельного участка

Земельный участок			
(вид объекта недвижимости)			
Лист № ___ Раздела 4.2	Всего листов раздела 4.2 : ___	Всего разделов: ___	Всего листов выписки: ___
14.07.2018 № 99/2018/132996846			
Кадастровый номер:		13:23:1111260:56	

Номер точки	Координаты, м		Описание закрепления на местности	Средняя квадратическая погрешность определения координат характерных точек границы части земельного участка, м
	X	Y		
1	2	3	4	5
41	390009.76	1291861.55	данные отсутствуют	данные отсутствуют
42	390009.92	1291863.55	данные отсутствуют	данные отсутствуют
43	390012.34	1291863.59	данные отсутствуют	0.1
44	390013.48	1291862.94	данные отсутствуют	0.1
45	390007.12	1291831.06	данные отсутствуют	данные отсутствуют
46	390005.12	1291831.17	данные отсутствуют	данные отсутствуют
47	390005.08	1291855.48	данные отсутствуют	0.1
48	390005.06	1291855.96	данные отсутствуют	данные отсутствуют
49	390007.06	1291855.89	данные отсутствуют	данные отсутствуют
50	390007.08	1291855.52	данные отсутствуют	0.1

Государственный регистратор		ФГИС ЕГРН
полное наименование должности	подпись	инициалы, фамилия

М.П.

Раздел 4.2

Выписка из Единого государственного реестра недвижимости об объекте недвижимости
Сведения о частях земельного участка

Земельный участок			
<small>(вид объекта недвижимости)</small>			
Лист № ____ Раздела <u>4.2</u>	Всего листов раздела <u>4.2</u> : ____	Всего разделов: ____	Всего листов выписки: ____
14.07.2018 № 99/2018/132996846			
Кадастровый номер:		13:23:1111260:56	

Сведения о характерных точках границы части (частей) земельного участка				
Учетный номер части: 2				
Система координат: СК кадастрового округа Зона №				
Номер точки	Координаты, м		Описание закрепления на местности	Средняя квадратическая погрешность определения координат характерных точек границы части земельного участка, м
	X	Y		
1	2	3	4	5
2	390003.54	1291885.3	данные отсутствуют	данные отсутствуют
2	390003.54	1291885.3	данные отсутствуют	данные отсутствуют
10	390015.82	1291862.95	данные отсутствуют	0.1
11	390013.81	1291862.97	данные отсутствуют	0.1
12	390013.82	1291863.59	данные отсутствуют	0.1
13	390010.04	1291863.49	данные отсутствуют	0.1
14	390010.08	1291865.5	данные отсутствуют	данные отсутствуют
15	390015.83	1291865.64	данные отсутствуют	0.1
16	390005.93	1291885.15	данные отсутствуют	данные отсутствуют
17	390006.78	1291865.99	данные отсутствуют	данные отсутствуют
18	390002.77	1291866.3	данные отсутствуют	данные отсутствуют
19	390002.53	1291871.81	данные отсутствуют	данные отсутствуют
20	390007.23	1291855.88	данные отсутствуют	данные отсутствуют
21	390008.33	1291831	данные отсутствуют	данные отсутствуют
22	390004.33	1291831.21	данные отсутствуют	данные отсутствуют
23	390003.23	1291856.03	данные отсутствуют	данные отсутствуют
Государственный регистратор			ФГИС ЕГРН	
полное наименование должности			подпись	
			инициалы, фамилия	

М.П.

Раздел 4.2

Выписка из Единого государственного реестра недвижимости об объекте недвижимости
Сведения о частях земельного участка

Земельный участок			
(вид объекта недвижимости)			
Лист № ___	Раздела 4.2	Всего листов раздела 4.2 : ___	Всего разделов: ___
Всего листов выписки: ___		Всего листов выписки: ___	
14.07.2018 № 99/2018/132996846			
Кадастровый номер:		13:23:1111260:56	

Номер точки	Координаты, м		Описание закрепления на местности	Средняя квадратическая погрешность определения координат характерных точек границы части земельного участка, м
	X	Y		
1	2	3	4	5
24	390005.41	1291885.18	данные отсутствуют	данные отсутствуют
25	390006.6	1291866	данные отсутствуют	данные отсутствуют
26	390004.59	1291866.16	данные отсутствуют	данные отсутствуют
27	390003.46	1291884.3	данные отсутствуют	данные отсутствуют
28	390015.34	1291860.05	данные отсутствуют	0.1
29	390013.3	1291860.03	данные отсутствуют	0.1
30	390012.95	1291861.69	данные отсутствуют	0.1
31	390012.42	1291862.07	данные отсутствуют	0.1
32	390010.95	1291862.18	данные отсутствуют	0.1
33	390009.81	1291862.19	данные отсутствуют	данные отсутствуют
34	390009.98	1291864.19	данные отсутствуют	данные отсутствуют
35	390011.03	1291864.18	данные отсутствуют	0.1
36	390013.14	1291864.03	данные отсутствуют	0.1
37	390014.75	1291862.85	данные отсутствуют	0.1
38	390013.55	1291861.31	данные отсутствуют	0.1
39	390011.55	1291861.23	данные отсутствуют	0.1
40	390011.53	1291861.57	данные отсутствуют	0.1

Государственный регистратор		ФГИС ЕГРН
полное наименование должности	подпись	инициалы, фамилия

М.П.

Раздел 4.2

Выписка из Единого государственного реестра недвижимости об объекте недвижимости
Сведения о частях земельного участка

Земельный участок			
(вид объекта недвижимости)			
Лист № ___	Раздела 4.2	Всего листов раздела 4.2 : ___	Всего разделов: ___
14.07.2018 № 99/2018/132996846			
Кадастровый номер:		13:23:1111260:56	

Номер точки	Координаты, м		Описание закрепления на местности	Средняя квадратическая погрешность определения координат характерных точек границы части земельного участка, м
	X	Y		
1	2	3	4	5
41	390009.76	1291861.55	данные отсутствуют	данные отсутствуют
42	390009.92	1291863.55	данные отсутствуют	данные отсутствуют
43	390012.34	1291863.59	данные отсутствуют	0.1
44	390013.48	1291862.94	данные отсутствуют	0.1
45	390007.12	1291831.06	данные отсутствуют	данные отсутствуют
46	390005.12	1291831.17	данные отсутствуют	данные отсутствуют
47	390005.08	1291855.48	данные отсутствуют	0.1
48	390005.06	1291855.96	данные отсутствуют	данные отсутствуют
49	390007.06	1291855.89	данные отсутствуют	данные отсутствуют
50	390007.08	1291855.52	данные отсутствуют	0.1

Государственный регистратор		ФГИС ЕГРН
полное наименование должности	подпись	инициалы, фамилия

М.П.

Выписка из Единого государственного реестра недвижимости об объекте недвижимости
Сведения о частях земельного участка

Раздел 4.2

Земельный участок			
<small>(вид объекта недвижимости)</small>			
Лист № ____ Раздела 4.2	Всего листов раздела 4.2 : ____	Всего разделов: ____	Всего листов выписки: ____
14.07.2018 № 99/2018/132996846			
Кадастровый номер:		13:23:1111260:56	

Сведения о характерных точках границы части (частей) земельного участка				
Учетный номер части: 3				
Система координат: СК кадастрового округа Зона №				
Номер точки	Координаты, м		Описание закрепления на местности	Средняя квадратическая погрешность определения координат характерных точек границы части земельного участка, м
	X	Y		
1	2	3	4	5
2	390003.54	1291885.3	данные отсутствуют	данные отсутствуют
2	390003.54	1291885.3	данные отсутствуют	данные отсутствуют
10	390015.82	1291862.95	данные отсутствуют	0.1
11	390013.81	1291862.97	данные отсутствуют	0.1
12	390013.82	1291863.59	данные отсутствуют	0.1
13	390010.04	1291863.49	данные отсутствуют	0.1
14	390010.08	1291865.5	данные отсутствуют	данные отсутствуют
15	390015.83	1291865.64	данные отсутствуют	0.1
16	390005.93	1291885.15	данные отсутствуют	данные отсутствуют
17	390006.78	1291865.99	данные отсутствуют	данные отсутствуют
18	390002.77	1291866.3	данные отсутствуют	данные отсутствуют
19	390002.53	1291871.81	данные отсутствуют	данные отсутствуют
20	390007.23	1291855.88	данные отсутствуют	данные отсутствуют
21	390008.33	1291831	данные отсутствуют	данные отсутствуют
22	390004.33	1291831.21	данные отсутствуют	данные отсутствуют
23	390003.23	1291856.03	данные отсутствуют	данные отсутствуют
Государственный регистратор			ФГИС ЕГРН	
полное наименование должности			подпись	
			инициалы, фамилия	

М.П.

Раздел 4.2

Выписка из Единого государственного реестра недвижимости об объекте недвижимости
Сведения о частях земельного участка

Земельный участок			
(вид объекта недвижимости)			
Лист № ___	Раздела 4.2	Всего листов раздела 4.2 : ___	Всего разделов: ___
14.07.2018 № 99/2018/132996846			
Кадастровый номер:		13:23:1111260:56	

Номер точки	Координаты, м		Описание закрепления на местности	Средняя квадратическая погрешность определения координат характерных точек границы части земельного участка, м
	X	Y		
1	2	3	4	5
24	390005.41	1291885.18	данные отсутствуют	данные отсутствуют
25	390006.6	1291866	данные отсутствуют	данные отсутствуют
26	390004.59	1291866.16	данные отсутствуют	данные отсутствуют
27	390003.46	1291884.3	данные отсутствуют	данные отсутствуют
28	390015.34	1291860.05	данные отсутствуют	0.1
29	390013.3	1291860.03	данные отсутствуют	0.1
30	390012.95	1291861.69	данные отсутствуют	0.1
31	390012.42	1291862.07	данные отсутствуют	0.1
32	390010.95	1291862.18	данные отсутствуют	0.1
33	390009.81	1291862.19	данные отсутствуют	данные отсутствуют
34	390009.98	1291864.19	данные отсутствуют	данные отсутствуют
35	390011.03	1291864.18	данные отсутствуют	0.1
36	390013.14	1291864.03	данные отсутствуют	0.1
37	390014.75	1291862.85	данные отсутствуют	0.1
38	390013.55	1291861.31	данные отсутствуют	0.1
39	390011.55	1291861.23	данные отсутствуют	0.1
40	390011.53	1291861.57	данные отсутствуют	0.1

Государственный регистратор		ФГИС ЕГРН
полное наименование должности	подпись	инициалы, фамилия

М.П.

Раздел 4.2

Выписка из Единого государственного реестра недвижимости об объекте недвижимости
Сведения о частях земельного участка

Земельный участок			
(вид объекта недвижимости)			
Лист № ___ Раздела 4.2	Всего листов раздела 4.2 : ___	Всего разделов: ___	Всего листов выписки: ___
14.07.2018 № 99/2018/132996846			
Кадастровый номер:		13:23:1111260:56	

Номер точки	Координаты, м		Описание закрепления на местности	Средняя квадратическая погрешность определения координат характерных точек границы части земельного участка, м
	X	Y		
1	2	3	4	5
41	390009.76	1291861.55	данные отсутствуют	данные отсутствуют
42	390009.92	1291863.55	данные отсутствуют	данные отсутствуют
43	390012.34	1291863.59	данные отсутствуют	0.1
44	390013.48	1291862.94	данные отсутствуют	0.1
45	390007.12	1291831.06	данные отсутствуют	данные отсутствуют
46	390005.12	1291831.17	данные отсутствуют	данные отсутствуют
47	390005.08	1291855.48	данные отсутствуют	0.1
48	390005.06	1291855.96	данные отсутствуют	данные отсутствуют
49	390007.06	1291855.89	данные отсутствуют	данные отсутствуют
50	390007.08	1291855.52	данные отсутствуют	0.1

Государственный регистратор		ФГИС ЕГРН
полное наименование должности	подпись	инициалы, фамилия

М.П.

Выписка из Единого государственного реестра недвижимости об объекте недвижимости
Сведения о частях земельного участка

Раздел 4.2

Земельный участок			
<small>(вид объекта недвижимости)</small>			
Лист № ____ Раздела <u>4.2</u>	Всего листов раздела <u>4.2</u> : ____	Всего разделов: ____	Всего листов выписки: ____
14.07.2018 № 99/2018/132996846			
Кадастровый номер:		13:23:1111260:56	

Сведения о характерных точках границы части (частей) земельного участка				
Учетный номер части: 4				
Система координат: СК кадастрового округа Зона №				
Номер точки	Координаты, м		Описание закрепления на местности	Средняя квадратическая погрешность определения координат характерных точек границы части земельного участка, м
	X	Y		
1	2	3	4	5
2	390003.54	1291885.3	данные отсутствуют	данные отсутствуют
2	390003.54	1291885.3	данные отсутствуют	данные отсутствуют
10	390015.82	1291862.95	данные отсутствуют	0.1
11	390013.81	1291862.97	данные отсутствуют	0.1
12	390013.82	1291863.59	данные отсутствуют	0.1
13	390010.04	1291863.49	данные отсутствуют	0.1
14	390010.08	1291865.5	данные отсутствуют	данные отсутствуют
15	390015.83	1291865.64	данные отсутствуют	0.1
16	390005.93	1291885.15	данные отсутствуют	данные отсутствуют
17	390006.78	1291865.99	данные отсутствуют	данные отсутствуют
18	390002.77	1291866.3	данные отсутствуют	данные отсутствуют
19	390002.53	1291871.81	данные отсутствуют	данные отсутствуют
20	390007.23	1291855.88	данные отсутствуют	данные отсутствуют
21	390008.33	1291831	данные отсутствуют	данные отсутствуют
22	390004.33	1291831.21	данные отсутствуют	данные отсутствуют
23	390003.23	1291856.03	данные отсутствуют	данные отсутствуют
Государственный регистратор			ФГИС ЕГРН	
полное наименование должности			подпись	
			инициалы, фамилия	

М.П.

Раздел 4.2

Выписка из Единого государственного реестра недвижимости об объекте недвижимости
Сведения о частях земельного участка

Земельный участок			
(вид объекта недвижимости)			
Лист № ___	Раздела 4.2	Всего листов раздела 4.2 : ___	Всего разделов: ___
14.07.2018 № 99/2018/132996846			
Кадастровый номер:		13:23:1111260:56	

Номер точки	Координаты, м		Описание закрепления на местности	Средняя квадратическая погрешность определения координат характерных точек границы части земельного участка, м
	X	Y		
1	2	3	4	5
24	390005.41	1291885.18	данные отсутствуют	данные отсутствуют
25	390006.6	1291866	данные отсутствуют	данные отсутствуют
26	390004.59	1291866.16	данные отсутствуют	данные отсутствуют
27	390003.46	1291884.3	данные отсутствуют	данные отсутствуют
28	390015.34	1291860.05	данные отсутствуют	0.1
29	390013.3	1291860.03	данные отсутствуют	0.1
30	390012.95	1291861.69	данные отсутствуют	0.1
31	390012.42	1291862.07	данные отсутствуют	0.1
32	390010.95	1291862.18	данные отсутствуют	0.1
33	390009.81	1291862.19	данные отсутствуют	данные отсутствуют
34	390009.98	1291864.19	данные отсутствуют	данные отсутствуют
35	390011.03	1291864.18	данные отсутствуют	0.1
36	390013.14	1291864.03	данные отсутствуют	0.1
37	390014.75	1291862.85	данные отсутствуют	0.1
38	390013.55	1291861.31	данные отсутствуют	0.1
39	390011.55	1291861.23	данные отсутствуют	0.1
40	390011.53	1291861.57	данные отсутствуют	0.1

Государственный регистратор		ФГИС ЕГРН
полное наименование должности	подпись	инициалы, фамилия

М.П.

Раздел 4.2

Выписка из Единого государственного реестра недвижимости об объекте недвижимости
Сведения о частях земельного участка

Земельный участок			
(вид объекта недвижимости)			
Лист № ___	Раздела 4.2	Всего листов раздела 4.2 : ___	Всего разделов: ___
14.07.2018 № 99/2018/132996846			
Кадастровый номер:		13:23:1111260:56	

Номер точки	Координаты, м		Описание закрепления на местности	Средняя квадратическая погрешность определения координат характерных точек границы части земельного участка, м
	X	Y		
1	2	3	4	5
41	390009.76	1291861.55	данные отсутствуют	данные отсутствуют
42	390009.92	1291863.55	данные отсутствуют	данные отсутствуют
43	390012.34	1291863.59	данные отсутствуют	0.1
44	390013.48	1291862.94	данные отсутствуют	0.1
45	390007.12	1291831.06	данные отсутствуют	данные отсутствуют
46	390005.12	1291831.17	данные отсутствуют	данные отсутствуют
47	390005.08	1291855.48	данные отсутствуют	0.1
48	390005.06	1291855.96	данные отсутствуют	данные отсутствуют
49	390007.06	1291855.89	данные отсутствуют	данные отсутствуют
50	390007.08	1291855.52	данные отсутствуют	0.1

Государственный регистратор		ФГИС ЕГРН
полное наименование должности	подпись	инициалы, фамилия

М.П.

ФГИС ЕГРН

полное наименование органа регистрации прав

Раздел 1

Выписка из Единого государственного реестра недвижимости об объекте недвижимости
Сведения о характеристиках объекта недвижимости

На основании запроса от 14.07.2018 г., поступившего на рассмотрение 14.07.2018 г., сообщаем, что согласно записям Единого государственного реестра недвижимости:

Земельный участок		
(вид объекта недвижимости)		
Лист № ____ Раздела 1	Всего листов раздела 1 : ____	Всего разделов: ____
Всего листов выписки: ____		
14.07.2018 № 99/2018/133002122		
Кадастровый номер:	13:23:1111260:163	
Номер кадастрового квартала:	13:23:1111260	
Дата присвоения кадастрового номера:	13.07.2011	
Ранее присвоенный государственный учетный номер:	данные отсутствуют	
Адрес:	установлено относительно ориентира, расположенного в границах участка. Почтовый адрес ориентира: Республика Мордовия, г. Саранск	
Площадь:	122 +/- 4кв. м	
Кадастровая стоимость, руб.:	43015.98	
Кадастровые номера расположенных в пределах земельного участка объектов недвижимости:	данные отсутствуют	
Кадастровые номера объектов недвижимости, из которых образован объект недвижимости:	данные отсутствуют	
Кадастровые номера образованных объектов недвижимости:	данные отсутствуют	
Сведения о включении объекта недвижимости в состав предприятия как имущественного комплекса:		
Государственный регистратор		ФГИС ЕГРН
полное наименование должности	подпись	инициалы, фамилия

М.П.

Раздел 1

Выписка из Единого государственного реестра недвижимости об объекте недвижимости
Сведения о характеристиках объекта недвижимости

Земельный участок		
<small>(вид объекта недвижимости)</small>		
Лист № ___ Раздела 1	Всего листов раздела 1 : ___	Всего разделов: ___
Всего листов выписки: ___		
14.07.2018 № 99/2018/133002122		
Кадастровый номер:		13:23:1111260:163
Категория земель:	Земли населённых пунктов	
Виды разрешенного использования:	Для размещения объекта «Строительство автомобильной дороги по ул. Серова (на участке от ул. Полежаева до ул. Ленина в р.п. Николаевка)» (на участке от ул. А.Невского до ул. Ленина в р.п. Николаевка) в г.Саранске	
Сведения о кадастровом инженере:	Гусаков Виктор Владимирович №13-11-49, МП "Кадастр"	
Сведения о лесах, водных объектах и об иных природных объектах, расположенных в пределах земельного участка:	данные отсутствуют	
Сведения о том, что земельный участок полностью или частично расположен в границах зоны с особыми условиями использования территории или территории объекта культурного наследия	данные отсутствуют	
Сведения о том, что земельный участок расположен в границах особой экономической зоны, территории опережающего социально-экономического развития, зоны территориального развития в Российской Федерации, игровой зоны:	данные отсутствуют	
Сведения о том, что земельный участок расположен в границах особо охраняемой природной территории, охотничьих угодий, лесничеств, лесопарков:	данные отсутствуют	
Сведения о результатах проведения государственного земельного надзора:	данные отсутствуют	
Сведения о расположении земельного участка в границах территории, в отношении которой утвержден проект межевания территории:	данные отсутствуют	
Государственный регистратор		ФГИС ЕГРН
полное наименование должности	подпись	инициалы, фамилия

М.П.

Раздел 1

Выписка из Единого государственного реестра недвижимости об объекте недвижимости
Сведения о характеристиках объекта недвижимости

Земельный участок			
<small>(вид объекта недвижимости)</small>			
Лист № ___ Раздела 1	Всего листов раздела 1 : ___	Всего разделов: ___	Всего листов выписки: ___
14.07.2018 № 99/2018/133002122			
Кадастровый номер:		13:23:1111260:163	
Условный номер земельного участка:	данные отсутствуют		
Сведения о принятии акта и (или) заключении договора, предусматривающих предоставление в соответствии с земельным законодательством исполнительным органом государственной власти или органом местного самоуправления находящегося в государственной или муниципальной собственности земельного участка для строительства наемного дома социального использования или наемного дома коммерческого использования:	данные отсутствуют		
Сведения о том, что земельный участок или земельные участки образованы на основании решения об изъятии земельного участка и (или) расположенного на нем объекта недвижимости для государственных или муниципальных нужд:	данные отсутствуют		
Сведения о том, что земельный участок образован из земель или земельного участка, государственная собственность на которые не разграничена:	данные отсутствуют		
Сведения о наличии земельного спора о местоположении границ земельных участков:	данные отсутствуют		
Статус записи об объекте недвижимости:	Сведения об объекте недвижимости имеют статус "актуальные"		
Особые отметки:	Сведения о видах разрешенного использования имеют статус «Актуальные незасвидетельствованные». Право (ограничение права, обременение объекта недвижимости) зарегистрировано на данный объект недвижимости с видами разрешенного использования «Для иных видов жилой застройки». Сведения необходимые для заполнения раздела 2 отсутствуют. Сведения необходимые для заполнения раздела 3.1 отсутствуют. Сведения необходимые для заполнения раздела 4 отсутствуют. Сведения необходимые для заполнения раздела 4.1 отсутствуют. Сведения необходимые для заполнения раздела 4.2 отсутствуют.		
Получатель выписки:	Чендырев Алексей Александрович		

Государственный регистратор		ФГИС ЕГРН
полное наименование должности	подпись	инициалы, фамилия

М.П.

Раздел 3

Выписка из Единого государственного реестра недвижимости об объекте недвижимости
Описание местоположения земельного участка

Земельный участок			
<small>(вид объекта недвижимости)</small>			
Лист № ____ Раздела 3	Всего листов раздела 3 : ____	Всего разделов: ____	Всего листов выписки: ____
14.07.2018 № 99/2018/133002122			
Кадастровый номер:		13:23:1111260:163	
План (чертеж, схема) земельного участка			
Масштаб 1: данные отсутствуют	Условные обозначения:		
Государственный регистратор		ФГИС ЕГРН	
полное наименование должности	подпись	инициалы, фамилия	

М.П.

13:23:1111260:163

Раздел 3.2

Выписка из Единого государственного реестра недвижимости об объекте недвижимости
Описание местоположения земельного участка

Земельный участок			
(вид объекта недвижимости)			
Лист № ____ Раздела 3.2	Всего листов раздела 3.2 : ____	Всего разделов: ____	Всего листов выписки: ____
14.07.2018 № 99/2018/133002122			
Кадастровый номер:		13:23:1111260:163	

Сведения о характерных точках границы земельного участка				
Система координат: СК кадастрового округа				
Зона №				
Номер точки	Координаты		Описание закрепления на местности	Средняя квадратическая погрешность определения координат характерных точек границ земельного участка, м
	X	Y		
1	2	3	4	5
1	389975.42	1292184.7	данные отсутствуют	данные отсутствуют
2	389974.12	1292195.84	данные отсутствуют	данные отсутствуют
3	389963.51	1292194.21	данные отсутствуют	данные отсутствуют
4	389964.31	1292185.78	данные отсутствуют	данные отсутствуют
5	389964.82	1292182.92	данные отсутствуют	данные отсутствуют

Государственный регистратор		ФГИС ЕГРН
полное наименование должности	подпись	инициалы, фамилия

М.П.

ФГИС ЕГРН

полное наименование органа регистрации прав

Раздел 1

Выписка из Единого государственного реестра недвижимости об объекте недвижимости
Сведения о характеристиках объекта недвижимости

На основании запроса от 14.07.2018 г., поступившего на рассмотрение 14.07.2018 г., сообщаем, что согласно записям Единого государственного реестра недвижимости:

Земельный участок		
(вид объекта недвижимости)		
Лист № ____ Раздела 1	Всего листов раздела 1 : ____	Всего разделов: ____
Всего листов выписки: ____		
14.07.2018 № 99/2018/132996837		
Кадастровый номер:	13:23:1111260:165	
Номер кадастрового квартала:	13:23:1111260	
Дата присвоения кадастрового номера:	26.10.2011	
Ранее присвоенный государственный учетный номер:	данные отсутствуют	
Адрес:	Республика Мордовия, г. Саранск, ул. Ворошилова	
Площадь:	5552 +/- 26 кв. м	
Кадастровая стоимость, руб.:	1	
Кадастровые номера расположенных в пределах земельного участка объектов недвижимости:	13:23:0000000:2959, 13:23:0000000:2974, 13:23:0000000:3026	
Кадастровые номера объектов недвижимости, из которых образован объект недвижимости:	данные отсутствуют	
Кадастровые номера образованных объектов недвижимости:	данные отсутствуют	
Сведения о включении объекта недвижимости в состав предприятия как имущественного комплекса:		
Государственный регистратор		ФГИС ЕГРН
полное наименование должности	подпись	инициалы, фамилия

М.П.

Раздел 1

Выписка из Единого государственного реестра недвижимости об объекте недвижимости
Сведения о характеристиках объекта недвижимости

Земельный участок		
<small>(вид объекта недвижимости)</small>		
Лист № ___ Раздела 1	Всего листов раздела 1 : ___	Всего разделов: ___
Всего листов выписки: ___		
14.07.2018 № 99/2018/132996837		
Кадастровый номер:		13:23:1111260:165
Категория земель:	Земли населённых пунктов	
Виды разрешенного использования:	Для размещения улиц и дорог	
Сведения о кадастровом инженере:	Великанова Наталья Викторовна №13-11-38	
Сведения о лесах, водных объектах и об иных природных объектах, расположенных в пределах земельного участка:	данные отсутствуют	
Сведения о том, что земельный участок полностью или частично расположен в границах зоны с особыми условиями использования территории или территории объекта культурного наследия	данные отсутствуют	
Сведения о том, что земельный участок расположен в границах особой экономической зоны, территории опережающего социально-экономического развития, зоны территориального развития в Российской Федерации, игровой зоны:	данные отсутствуют	
Сведения о том, что земельный участок расположен в границах особо охраняемой природной территории, охотничьих угодий, лесничеств, лесопарков:	данные отсутствуют	
Сведения о результатах проведения государственного земельного надзора:	данные отсутствуют	
Сведения о расположении земельного участка в границах территории, в отношении которой утвержден проект межевания территории:	данные отсутствуют	
Государственный регистратор		ФГИС ЕГРН
полное наименование должности	подпись	инициалы, фамилия

М.П.

Раздел 1

Выписка из Единого государственного реестра недвижимости об объекте недвижимости
Сведения о характеристиках объекта недвижимости

Земельный участок			
<small>(вид объекта недвижимости)</small>			
Лист № ___ Раздела 1	Всего листов раздела 1 : ___	Всего разделов: ___	Всего листов выписки: ___
14.07.2018 № 99/2018/132996837			
Кадастровый номер:		13:23:1111260:165	
Условный номер земельного участка:	данные отсутствуют		
Сведения о принятии акта и (или) заключении договора, предусматривающих предоставление в соответствии с земельным законодательством исполнительным органом государственной власти или органом местного самоуправления находящегося в государственной или муниципальной собственности земельного участка для строительства наемного дома социального использования или наемного дома коммерческого использования:	данные отсутствуют		
Сведения о том, что земельный участок или земельные участки образованы на основании решения об изъятии земельного участка и (или) расположенного на нем объекта недвижимости для государственных или муниципальных нужд:	данные отсутствуют		
Сведения о том, что земельный участок образован из земель или земельного участка, государственная собственность на которые не разграничена:	данные отсутствуют		
Сведения о наличии земельного спора о местоположении границ земельных участков:	данные отсутствуют		
Статус записи об объекте недвижимости:	Сведения об объекте недвижимости имеют статус "актуальные"		
Особые отметки:	Сведения о видах разрешенного использования имеют статус «Актуальные незасвидетельствованные». Право (ограничение права, обременение объекта недвижимости) зарегистрировано на данный объект недвижимости с видами разрешенного использования «Для иных видов жилой застройки».		
Получатель выписки:	Чендырев Алексей Александрович		

Государственный регистратор		ФГИС ЕГРН
полное наименование должности	подпись	инициалы, фамилия

М.П.

Выписка из Единого государственного реестра недвижимости об объекте недвижимости
Сведения о зарегистрированных правах

Земельный участок		
(вид объекта недвижимости)		
Лист № ____ Раздела <u>2</u>	Всего листов раздела <u>2</u> : ____	Всего разделов: ____
Всего листов выписки: ____		
14.07.2018 № 99/2018/132996837		
Кадастровый номер:		13:23:1111260:165
1.	Правообладатель (правообладатели):	1.1. Городской округ Саранск
2.	Вид, номер и дата государственной регистрации права:	2.1. Собственность, № 13-13-01/286/2012-432 от 12.10.2012
3.	Ограничение прав и обременение объекта недвижимости:	не зарегистрировано
4.	Договоры участия в долевом строительстве:	не зарегистрировано
5.	Заявленные в судебном порядке права требования:	данные отсутствуют
6.	Сведения о возражении в отношении зарегистрированного права:	данные отсутствуют
7.	Сведения о наличии решения об изъятии объекта недвижимости для государственных и муниципальных нужд:	данные отсутствуют
8.	Сведения о невозможности государственной регистрации без личного участия правообладателя или его законного представителя:	
9.	Правопритязания и сведения о наличии поступивших, но не рассмотренных заявлений о проведении государственной регистрации права (перехода, прекращения права), ограничения права или обременения объекта недвижимости, сделки в отношении объекта недвижимости:	данные отсутствуют
10.	Сведения об осуществлении государственной регистрации сделки, права, ограничения права без необходимого в силу закона согласия третьего лица, органа:	данные отсутствуют
11.	Сведения о невозможности государственной регистрации перехода, прекращения, ограничения права на земельный участок из земель сельскохозяйственного назначения:	

Государственный регистратор		ФГИС ЕГРН
полное наименование должности	подпись	инициалы, фамилия

М.П.

Раздел 3

Выписка из Единого государственного реестра недвижимости об объекте недвижимости
Описание местоположения земельного участка

Земельный участок			
<small>(вид объекта недвижимости)</small>			
Лист № ____ Раздела 3	Всего листов раздела 3 : ____	Всего разделов: ____	Всего листов выписки: ____
14.07.2018 № 99/2018/132996837			
Кадастровый номер:		13:23:1111260:165	
План (чертеж, схема) земельного участка			
Масштаб 1: данные отсутствуют		Условные обозначения:	
Государственный регистратор		ФГИС ЕГРН	
полное наименование должности	подпись	инициалы, фамилия	

М.П.

111260:165

Раздел 3.1

Выписка из Единого государственного реестра недвижимости об объекте недвижимости
Описание местоположения земельного участка

Земельный участок			
(вид объекта недвижимости)			
Лист № ____ Раздела 3.1	Всего листов раздела 3.1 : ____	Всего разделов: ____	Всего листов выписки: ____
14.07.2018 № 99/2018/132996837			
Кадастровый номер:		13:23:1111260:165	

Описание местоположения границ земельного участка							
Номер п/п	Номер точки		Дирекционный угол	Горизонтальное проложение, м	Описание закрепления на местности	Кадастровые номера смежных участков	Сведения об адресах правообладателей смежных земельных участков
	начальная	конечная					
1	2	3	4	5	6	7	8
1	1	2	данные отсутствуют	данные отсутствуют	данные отсутствуют	данные отсутствуют	данные отсутствуют
2	2	3	данные отсутствуют	данные отсутствуют	данные отсутствуют	данные отсутствуют	данные отсутствуют
3	3	4	данные отсутствуют	данные отсутствуют	данные отсутствуют	данные отсутствуют	данные отсутствуют
4	4	5	данные отсутствуют	данные отсутствуют	данные отсутствуют	данные отсутствуют	данные отсутствуют
5	5	6	данные отсутствуют	данные отсутствуют	данные отсутствуют	данные отсутствуют	данные отсутствуют
6	6	7	данные отсутствуют	данные отсутствуют	данные отсутствуют	данные отсутствуют	данные отсутствуют
7	7	8	данные отсутствуют	данные отсутствуют	Деревянный забор	данные отсутствуют	данные отсутствуют
8	8	9	данные отсутствуют	данные отсутствуют	данные отсутствуют	данные отсутствуют	данные отсутствуют
9	9	10	данные отсутствуют	данные отсутствуют	данные отсутствуют	данные отсутствуют	данные отсутствуют
10	10	11	данные отсутствуют	данные отсутствуют	данные отсутствуют	данные отсутствуют	данные отсутствуют
11	11	12	данные отсутствуют	данные отсутствуют	По колышкам	данные отсутствуют	данные отсутствуют
12	12	13	данные отсутствуют	данные отсутствуют	По колышкам	данные отсутствуют	данные отсутствуют
13	13	14	данные отсутствуют	данные отсутствуют	По колышкам	данные отсутствуют	данные отсутствуют
14	14	15	данные отсутствуют	данные отсутствуют	данные отсутствуют	данные отсутствуют	данные отсутствуют
15	15	16	данные отсутствуют	данные отсутствуют	данные отсутствуют	данные отсутствуют	данные отсутствуют

Государственный регистратор		ФГИС ЕГРН
полное наименование должности	подпись	инициалы, фамилия

М.П.

Раздел 3.1

Выписка из Единого государственного реестра недвижимости об объекте недвижимости
Описание местоположения земельного участка

Земельный участок			
(вид объекта недвижимости)			
Лист №	Раздела 3.1	Всего листов раздела 3.1 :	Всего разделов: _____
14.07.2018 № 99/2018/132996837		Всего листов выписки: _____	
Кадастровый номер:		13:23:1111260:165	

Описание местоположения границ земельного участка							
Номер п/п	Номер точки		Дирекционный угол	Горизонтальное проложение, м	Описание закрепления на местности	Кадастровые номера смежных участков	Сведения об адресах правообладателей смежных земельных участков
	начальная	конечная					
1	2	3	4	5	6	7	8
16	16	17	данные отсутствуют	данные отсутствуют	данные отсутствуют	данные отсутствуют	данные отсутствуют
17	17	18	данные отсутствуют	данные отсутствуют	данные отсутствуют	данные отсутствуют	данные отсутствуют
18	18	19	данные отсутствуют	данные отсутствуют	данные отсутствуют	данные отсутствуют	данные отсутствуют
19	19	20	данные отсутствуют	данные отсутствуют	данные отсутствуют	данные отсутствуют	данные отсутствуют
20	20	21	данные отсутствуют	данные отсутствуют	данные отсутствуют	данные отсутствуют	данные отсутствуют
21	21	22	данные отсутствуют	данные отсутствуют	данные отсутствуют	данные отсутствуют	данные отсутствуют
22	22	23	данные отсутствуют	данные отсутствуют	Деревянный забор	данные отсутствуют	данные отсутствуют
23	23	24	данные отсутствуют	данные отсутствуют	Деревянный забор	данные отсутствуют	данные отсутствуют
24	24	25	данные отсутствуют	данные отсутствуют	Деревянный забор	данные отсутствуют	данные отсутствуют
25	25	26	данные отсутствуют	данные отсутствуют	данные отсутствуют	данные отсутствуют	данные отсутствуют
26	26	27	данные отсутствуют	данные отсутствуют	данные отсутствуют	данные отсутствуют	данные отсутствуют
27	27	28	данные отсутствуют	данные отсутствуют	Деревянный забор	данные отсутствуют	данные отсутствуют
28	28	29	данные отсутствуют	данные отсутствуют	Деревянный забор	данные отсутствуют	данные отсутствуют
29	29	30	данные отсутствуют	данные отсутствуют	данные отсутствуют	данные отсутствуют	данные отсутствуют
30	30	1	данные отсутствуют	данные отсутствуют	данные отсутствуют	данные отсутствуют	данные отсутствуют

Государственный регистратор		ФГИС ЕГРН
полное наименование должности	подпись	инициалы, фамилия

М.П.

Раздел 3.2

Выписка из Единого государственного реестра недвижимости об объекте недвижимости
Описание местоположения земельного участка

Земельный участок			
(вид объекта недвижимости)			
Лист № ____ Раздела 3.2	Всего листов раздела 3.2 : ____	Всего разделов: ____	Всего листов выписки: ____
14.07.2018 № 99/2018/132996837			
Кадастровый номер:		13:23:1111260:165	

Сведения о характерных точках границы земельного участка				
Система координат: СК кадастрового округа				
Зона №				
Номер точки	Координаты		Описание закрепления на местности	Средняя квадратическая погрешность определения координат характерных точек границ земельного участка, м
	X	Y		
1	2	3	4	5
1	390306	1291950.94	данные отсутствуют	0.1
2	390306	1291957	данные отсутствуют	0.1
3	390303	1291958	данные отсутствуют	0.1
4	390301	1291959	данные отсутствуют	0.1
5	390301	1291963	данные отсутствуют	0.1
6	390306	1291965	данные отсутствуют	0.1
7	390306.03	1291967.6	626001000000	0.1
8	390281.8	1291969.52	626001000000	0.1
9	390109.86	1291977.63	данные отсутствуют	0.1
10	390065.79	1291978.95	данные отсутствуют	0.1
11	390006.39	1291981.1	626002000000	0.1
12	390006.39	1291978.96	626002000000	0.1
13	390004.43	1291978.96	626002000000	0.1
14	390004.43	1291980.78	626002000000	0.1
15	389990.45	1291973.81	данные отсутствуют	0.1

Государственный регистратор		ФГИС ЕГРН
полное наименование должности	подпись	инициалы, фамилия

М.П.

Раздел 3.2

Выписка из Единого государственного реестра недвижимости об объекте недвижимости
Описание местоположения земельного участка

Земельный участок			
<small>(вид объекта недвижимости)</small>			
Лист № ____	Раздела 3.2	Всего листов раздела 3.2 : ____	Всего разделов: ____
Всего листов выписки: ____		Всего листов выписки: ____	
14.07.2018 № 99/2018/132996837			
Кадастровый номер:		13:23:1111260:165	

Сведения о характерных точках границы земельного участка				
Система координат: СК кадастрового округа				
Зона №				
Номер точки	Координаты		Описание закрепления на местности	Средняя квадратическая погрешность определения координат характерных точек границ земельного участка, м
	X	Y		
1	2	3	4	5
16	389984.56	1291972.48	данные отсутствуют	0.1
17	389986.07	1291956.65	данные отсутствуют	0.1
18	389994.11	1291959.08	данные отсутствуют	0.1
19	390009.37	1291963.43	данные отсутствуют	0.1
20	390009.82	1291963.56	данные отсутствуют	0.1
21	390010.38	1291963.54	данные отсутствуют	0.1
22	390042.66	1291962.12	626001000000	0.1
23	390042.71	1291963.24	626001000000	0.1
24	390058.58	1291961.92	626001000000	0.1
25	390058.54	1291961.31	626001000000	0.1
26	390108.02	1291960.54	данные отсутствуют	0.1
27	390211.23	1291954.98	626001000000	0.1
28	390228.5	1291955.14	626001000000	0.1
29	390228.49	1291954.52	626001000000	0.1
30	390301.06	1291951.17	626001000000	0.1

Государственный регистратор		ФГИС ЕГРН
полное наименование должности	подпись	инициалы, фамилия

М.П.

Выписка из Единого государственного реестра недвижимости об объекте недвижимости
Сведения о частях земельного участка

Земельный участок			
<small>(вид объекта недвижимости)</small>			
Лист № ____ Раздела 4	Всего листов раздела 4 : ____	Всего разделов: ____	Всего листов выписки: ____
14.07.2018 № 99/2018/132996837			
Кадастровый номер:		13:23:1111260:165	
План (чертеж, схема) части земельного участка		Учетный номер части: 13:23:1111260:165/1	
Масштаб 1: данные отсутствуют	Условные обозначения:		
Государственный регистратор		ФГИС ЕГРН	
полное наименование должности	подпись	инициалы, фамилия	

13:23:1111260:165/1

М.П.

Раздел 4

Выписка из Единого государственного реестра недвижимости об объекте недвижимости
Сведения о частях земельного участка

Земельный участок			
<small>(вид объекта недвижимости)</small>			
Лист № ____ Раздела 4	Всего листов раздела 4 : ____	Всего разделов: ____	Всего листов выписки: ____
14.07.2018 № 99/2018/132996837			
Кадастровый номер:		13:23:1111260:165	

План (чертеж, схема) части земельного участка		Учетный номер части: 13:23:1111260:165/2	
Масштаб 1: данные отсутствуют	Условные обозначения:		
Государственный регистратор		ФГИС ЕГРН	
полное наименование должности	подпись	инициалы, фамилия	

М.П.

:1111260:165/2



Выписка из Единого государственного реестра недвижимости об объекте недвижимости
Сведения о частях земельного участка

Раздел 4

Земельный участок			
<small>(вид объекта недвижимости)</small>			
Лист № ____ Раздела 4	Всего листов раздела 4 : ____	Всего разделов: ____	Всего листов выписки: ____
14.07.2018 № 99/2018/132996837			
Кадастровый номер:		13:23:1111260:165	

План (чертеж, схема) части земельного участка		Учетный номер части: 13:23:1111260:165/3	
Масштаб 1: данные отсутствуют	Условные обозначения:		

Государственный регистратор		ФГИС ЕГРН
полное наименование должности	подпись	инициалы, фамилия

М.П.

1111260:165/3



Выписка из Единого государственного реестра недвижимости об объекте недвижимости
Сведения о частях земельного участка

Раздел 4

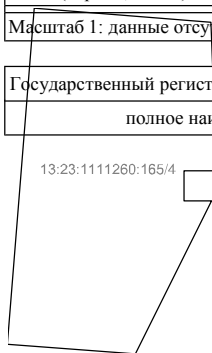
Земельный участок			
<small>(вид объекта недвижимости)</small>			
Лист № ____ Раздела 4	Всего листов раздела 4 : ____	Всего разделов: ____	Всего листов выписки: ____
14.07.2018 № 99/2018/132996837			
Кадастровый номер:		13:23:1111260:165	

План (чертеж, схема) части земельного участка		Учетный номер части: 13:23:1111260:165/4	
Масштаб 1: данные отсутствуют	Условные обозначения:		

Государственный регистратор		ФГИС ЕГРН	
полное наименование должности	подпись	инициалы, фамилия	

М.П.

13:23:1111260:165/4



Выписка из Единого государственного реестра недвижимости об объекте недвижимости
Сведения о частях земельного участка

Раздел 4

Земельный участок			
<small>(вид объекта недвижимости)</small>			
Лист № ____ Раздела 4	Всего листов раздела 4 : ____	Всего разделов: ____	Всего листов выписки: ____
14.07.2018 № 99/2018/132996837			
Кадастровый номер:		13:23:1111260:165	

План (чертеж, схема) части земельного участка		Учетный номер части: 13:23:1111260:165/5	
Масштаб 1: данные отсутствуют	Условные обозначения		
<small>13:23:1111260:165/5</small>			
Государственный регистратор		ФГИС ЕГРН	
полное наименование должности		подпись	инициалы, фамилия

М.П.

Выписка из Единого государственного реестра недвижимости об объекте недвижимости
Сведения о частях земельного участка

Раздел 4

Земельный участок			
<small>(вид объекта недвижимости)</small>			
Лист № ____ Раздела 4	Всего листов раздела 4 : ____	Всего разделов: ____	Всего листов выписки: ____
14.07.2018 № 99/2018/132996837			
Кадастровый номер:		13:23:1111260:165	

План (чертеж, схема) части земельного участка		Учетный номер части: 13:23:1111260:165/6	
Масштаб 1: данные отсутствуют	Условные обозначения:		
Государственный регистратор <small>13:23:1111260:165/6</small>		ФГИС ЕГРН	
полное наименование должности	подпись	инициалы, фамилия	

М.П.

Выписка из Единого государственного реестра недвижимости об объекте недвижимости
Сведения о частях земельного участка

Раздел 4

Земельный участок			
<small>(вид объекта недвижимости)</small>			
Лист № ____ Раздела 4	Всего листов раздела 4 : ____	Всего разделов: ____	Всего листов выписки: ____
14.07.2018 № 99/2018/132996837			
Кадастровый номер:		13:23:1111260:165	

План (чертеж, схема) части земельного участка		Учетный номер части: 13:23:1111260:165/7	
Масштаб 1: данные отсутствуют	Условные обозначения:		

Государственный регистратор		ФГИС ЕГРН
полное наименование должности	подпись	инициалы, фамилия

М.П.

13:23:1111260:165/7

Раздел 4

Выписка из Единого государственного реестра недвижимости об объекте недвижимости
Сведения о частях земельного участка

Земельный участок			
<small>(вид объекта недвижимости)</small>			
Лист № ____ Раздела 4	Всего листов раздела 4 : ____	Всего разделов: ____	Всего листов выписки: ____
14.07.2018 № 99/2018/132996837			
Кадастровый номер:		13:23:1111260:165	

План (чертеж, схема) части земельного участка	Учетный номер части: 13:23:1111260:165/8
Масштаб /: данные отсутствуют	Условные обозначения:

Государственный регистратор	ФГИС ЕГРН
полное наименование должности	подпись
	инициалы, фамилия

13:23:1111260:165/8

М.П.

Раздел 4

Выписка из Единого государственного реестра недвижимости об объекте недвижимости
Сведения о частях земельного участка

Земельный участок			
<small>(вид объекта недвижимости)</small>			
Лист № ____ Раздела 4	Всего листов раздела 4 : ____	Всего разделов: ____	Всего листов выписки: ____
14.07.2018 № 99/2018/132996837			
Кадастровый номер:		13:23:1111260:165	

План (чертеж, схема) части земельного участка	Учетный номер части: 13:23:1111260:165/9
Масштаб /: данные отсутствуют	Условные обозначения:

Государственный регистратор	ФГИС ЕГРН
полное наименование должности	подпись
	инициалы, фамилия

13:23:1111260:165/9

М.П.

Выписка из Единого государственного реестра недвижимости об объекте недвижимости
Сведения о частях земельного участка

Раздел 4

Земельный участок			
<small>(вид объекта недвижимости)</small>			
Лист № ____ Раздела 4	Всего листов раздела 4 : ____	Всего разделов: ____	Всего листов выписки: ____
14.07.2018 № 99/2018/132996837			
Кадастровый номер:		13:23:1111260:165	

План (чертеж, схема) части земельного участка		Учетный номер части: 13:23:1111260:165/10	
Масштаб 1: данные отсутствуют	Условные обозначения:		

Государственный регистратор		ФГИС ЕГРН	
полное наименование должности	подпись	инициалы, фамилия	
<small>13:23:1111260:165/10</small>	М.П.		

Выписка из Единого государственного реестра недвижимости об объекте недвижимости
Сведения о частях земельного участка

Раздел 4

Земельный участок			
<small>(вид объекта недвижимости)</small>			
Лист № ____ Раздела 4	Всего листов раздела 4 : ____	Всего разделов: ____	Всего листов выписки: ____
14.07.2018 № 99/2018/132996837			
Кадастровый номер:		13:23:1111260:165	

План (чертеж, схема) части земельного участка		Учетный номер части: 13:23:1111260:165/11	
Масштаб 1: данные отсутствуют	Условные обозначения:		
Государственный регистратор 1260:165/11		ФГИС ЕГРН	
полное наименование должности	подпись	инициалы, фамилия	

М.П.

Выписка из Единого государственного реестра недвижимости об объекте недвижимости
Сведения о частях земельного участка

Раздел 4

Земельный участок			
<small>(вид объекта недвижимости)</small>			
Лист № ____ Раздела 4	Всего листов раздела 4 : ____	Всего разделов: ____	Всего листов выписки: ____
14.07.2018 № 99/2018/132996837			
Кадастровый номер:		13:23:1111260:165	

План (чертеж, схема) части земельного участка		Учетный номер части: 13:23:1111260:165/12	
Масштаб <i>A</i> : данные отсутствуют	Условные обозначения:		



Государственный регистратор		ФГИС ЕГРН
полное наименование должности	подпись	инициалы, фамилия

М.П.

Раздел 4.1

Выписка из Единого государственного реестра недвижимости об объекте недвижимости
Сведения о частях земельного участка

Земельный участок			
(вид объекта недвижимости)			
Лист № ____ Раздела 4.1	Всего листов раздела 4.1 : ____	Всего разделов: ____	Всего листов выписки: ____
14.07.2018 № 99/2018/132996837			
Кадастровый номер:		13:23:1111260:165	

Учетный номер части	Площадь (м ²)	Содержание ограничения в использовании или ограничения права на объект недвижимости или обременения объекта недвижимости
1	2	3
1	2	Ограничения прав на земельный участок, предусмотренные статьями 56, 56.1 Земельного кодекса Российской Федерации, 13.23.2.1457, Карта (план) № б/н
2	42	Ограничения прав на земельный участок, предусмотренные статьями 56, 56.1 Земельного кодекса Российской Федерации, 13.23.2.1458, Карта (план) № б/н
3	48	Ограничения прав на земельный участок, предусмотренные статьями 56, 56.1 Земельного кодекса Российской Федерации, 13.23.2.1517, Карта (план) № б/н
4	247	Ограничения прав на земельный участок, предусмотренные статьями 56, 56.1 Земельного кодекса Российской Федерации, 13.23.2.1635, Инвентарная карточка учета объектов основных средств № 000010831
5	70	Ограничения прав на земельный участок, предусмотренные статьями 56, 56.1 Земельного кодекса Российской Федерации, 13.23.2.1731, Карта (план) № б/н
6	0	Ограничения прав на земельный участок, предусмотренные статьями 56, 56.1 Земельного кодекса Российской Федерации, 13.23.2.1732, Карта (план) № б/н
7	1039	Ограничения прав на земельный участок, предусмотренные статьями 56, 56.1 Земельного кодекса Российской Федерации, 13.23.2.1823, Карта (план) № б/н
8	23	Ограничения прав на земельный участок, предусмотренные статьями 56, 56.1 Земельного кодекса Российской Федерации, 13.23.2.2415, Постановление № 605 от 30.10.2015

Государственный регистратор		ФГИС ЕГРН
полное наименование должности	подпись	инициалы, фамилия

М.П.

Раздел 4.1

Выписка из Единого государственного реестра недвижимости об объекте недвижимости
Сведения о частях земельного участка

Земельный участок			
(вид объекта недвижимости)			
Лист № ____ Раздела 4.1	Всего листов раздела 4.1 : ____	Всего разделов: ____	Всего листов выписки: ____
14.07.2018 № 99/2018/132996837			
Кадастровый номер:		13:23:1111260:165	

Учетный номер части	Площадь (м ²)	Содержание ограничения в использовании или ограничения права на объект недвижимости или обременения объекта недвижимости
1	2	3
9	23	Ограничения прав на земельный участок, предусмотренные статьями 56, 56.1 Земельного кодекса Российской Федерации, 13.23.2.2415, Постановление № 605 от 30.10.2015
10	5	Ограничения прав на земельный участок, предусмотренные статьями 56, 56.1 Земельного кодекса Российской Федерации, 13.23.2.2896, Акт приемки законченного строительством объекта приемочной комиссией № 12-002/КС-14-02 от 20.09.2013
11	39	Ограничения прав на земельный участок, предусмотренные статьей 56 Земельного кодекса Российской Федерации, 13.23.2.3313, Постановление Правительства РФ "О порядке установления охранных зон объектов электросетевого хозяйства и особых условий использования земельных участков, расположенных в границах таких зон" № 160 от 24.02.2009
12	6	Ограничения прав на земельный участок, предусмотренные статьей 56 Земельного кодекса Российской Федерации, 13.23.2.3324, Постановление Правительства РФ "О порядке установления охранных зон объектов электросетевого хозяйства и особых условий использования земельных участков, расположенных в границах таких зон" № 160 от 24.02.2009

Государственный регистратор		ФГИС ЕГРН
полное наименование должности	подпись	инициалы, фамилия

М.П.

Выписка из Единого государственного реестра недвижимости об объекте недвижимости
Сведения о частях земельного участка

Раздел 4.2

Земельный участок			
<small>(вид объекта недвижимости)</small>			
Лист № ____ Раздела <u>4.2</u>	Всего листов раздела <u>4.2</u> : ____	Всего разделов: ____	Всего листов выписки: ____
14.07.2018 № 99/2018/132996837			
Кадастровый номер:		13:23:1111260:165	

Сведения о характерных точках границы части (частей) земельного участка				
Учетный номер части: 1				
Система координат: СК кадастрового округа				
Зона №				
Номер точки	Координаты, м		Описание закрепления на местности	Средняя квадратическая погрешность определения координат характерных точек границы части земельного участка, м
	X	Y		
1	2	3	4	5
11	390006.39	1291981.1	626002000000	0.1
11	390006.39	1291981.1	626002000000	0.1
12	390006.39	1291978.96	626002000000	0.1
13	390004.43	1291978.96	626002000000	0.1
13	390004.43	1291978.96	626002000000	0.1
13	390004.43	1291978.96	626002000000	0.1
14	390004.43	1291980.78	626002000000	0.1
14	390004.43	1291980.78	626002000000	0.1
14	390004.43	1291980.78	626002000000	0.1
16	389984.56	1291972.48	данные отсутствуют	0.1
18	389994.11	1291959.08	данные отсутствуют	0.1
18	389994.11	1291959.08	данные отсутствуют	0.1
31	390004.41	1291979.96	данные отсутствуют	0.1
32	390001.63	1291978.94	данные отсутствуют	0.1
33	390001.49	1291979.32	данные отсутствуют	данные отсутствуют
34	390051.29	1291974.81	данные отсутствуют	0.1
Государственный регистратор			ФГИС ЕГРН	
полное наименование должности			подпись	
			инициалы, фамилия	

М.П.

Раздел 4.2

Выписка из Единого государственного реестра недвижимости об объекте недвижимости
Сведения о частях земельного участка

Земельный участок			
(вид объекта недвижимости)			
Лист № ___	Раздела 4.2	Всего листов раздела 4.2 : ___	Всего разделов: ___
14.07.2018 № 99/2018/132996837			
Кадастровый номер:		13:23:1111260:165	

Номер точки	Координаты, м		Описание закрепления на местности	Средняя квадратическая погрешность определения координат характерных точек границы части земельного участка, м
	X	Y		
1	2	3	4	5
35	390033.32	1291975.67	данные отсутствуют	0.1
36	390031.11	1291980.21	данные отсутствуют	данные отсутствуют
37	390033.23	1291980.13	данные отсутствуют	данные отсутствуют
38	390034.6	1291977.61	данные отсутствуют	0.1
39	390051.39	1291976.81	данные отсутствуют	0.1
40	390027.37	1291974.53	данные отсутствуют	0.1
41	390009.45	1291974.3	данные отсутствуют	0.1
42	390008.67	1291975.09	данные отсутствуют	0.1
43	390007.94	1291976.56	данные отсутствуют	0.1
44	390007.3	1291978.43	данные отсутствуют	0.1
45	390006.77	1291980.4	данные отсутствуют	0.1
46	390006.39	1291980.38	данные отсутствуют	данные отсутствуют
47	390008.68	1291981.02	данные отсутствуют	данные отсутствуют
48	390009.24	1291978.66	данные отсутствуют	0.1
49	390009.63	1291977.61	данные отсутствуют	0.1
50	390010.27	1291976.32	данные отсутствуют	0.1
51	390027.35	1291976.53	данные отсутствуют	0.1

Государственный регистратор		ФГИС ЕГРН
полное наименование должности	подпись	инициалы, фамилия

М.П.

Раздел 4.2

Выписка из Единого государственного реестра недвижимости об объекте недвижимости
Сведения о частях земельного участка

Земельный участок			
(вид объекта недвижимости)			
Лист № ___ Раздела 4.2	Всего листов раздела 4.2 : ___	Всего разделов: ___	Всего листов выписки: ___
14.07.2018 № 99/2018/132996837			
Кадастровый номер:		13:23:1111260:165	

Номер точки	Координаты, м		Описание закрепления на местности	Средняя квадратическая погрешность определения координат характерных точек границы части земельного участка, м
	X	Y		
1	2	3	4	5
52	390017.01	1291969.2	данные отсутствуют	0.1
53	389995.07	1291967.44	данные отсутствуют	0.1
54	389994.42	1291975.79	данные отсутствуют	данные отсутствуют
55	390016.12	1291980.75	данные отсутствуют	данные отсутствуют
56	389998.59	1291960.36	данные отсутствуют	данные отсутствуют
57	389997.83	1291977.49	данные отсутствуют	данные отсутствуют
58	390001.74	1291979.44	данные отсутствуют	данные отсутствуют
59	390002.54	1291961.48	данные отсутствуют	данные отсутствуют
60	389984.66	1291971.38	данные отсутствуют	данные отсутствуют
61	389984.76	1291972.53	данные отсутствуют	данные отсутствуют
62	389984.86	1291971.4	данные отсутствуют	0.1
63	390276.91	1291968.37	данные отсутствуют	0.1
64	390276.77	1291964.37	данные отсутствуют	0.1
65	390034.29	1291973.1	данные отсутствуют	0.1
66	390034.43	1291977.1	данные отсутствуют	0.1
67	389998.98	1291960.47	данные отсутствуют	данные отсутствуют
68	389997.95	1291977.55	данные отсутствуют	данные отсутствуют
Государственный регистратор				ФГИС ЕГРН
полное наименование должности			подпись	инициалы, фамилия

М.П.

Раздел 4.2

Выписка из Единого государственного реестра недвижимости об объекте недвижимости
Сведения о частях земельного участка

Земельный участок			
(вид объекта недвижимости)			
Лист № ___	Раздела 4.2	Всего листов раздела 4.2 : ___	Всего разделов: ___
14.07.2018 № 99/2018/132996837			
Кадастровый номер:		13:23:1111260:165	

Номер точки	Координаты, м		Описание закрепления на местности	Средняя квадратическая погрешность определения координат характерных точек границы части земельного участка, м
	X	Y		
1	2	3	4	5
69	389998.71	1291977.93	данные отсутствуют	данные отсутствуют
70	390001.93	1291978.12	данные отсутствуют	0.1
71	390002.92	1291961.59	данные отсутствуют	данные отсутствуют
72	389993.06	1291958.76	данные отсутствуют	данные отсутствуют
72	389993.06	1291958.76	данные отсутствуют	данные отсутствуют
73	389992.79	1291965.08	данные отсутствуют	0.1
73	389992.79	1291965.08	данные отсутствуют	0.1
74	389996.79	1291965.26	данные отсутствуют	0.1
74	389996.79	1291965.26	данные отсутствуют	0.1
75	389997.02	1291959.91	данные отсутствуют	данные отсутствуют
75	389997.02	1291959.91	данные отсутствуют	данные отсутствуют
76	390003.54	1291978.32	данные отсутствуют	0.1
77	389999.56	1291977.98	данные отсутствуют	0.1
78	389999.53	1291978.34	данные отсутствуют	данные отсутствуют
79	390003.38	1291980.26	данные отсутствуют	данные отсутствуют
80	390000.66	1291960.95	данные отсутствуют	данные отсутствуют
81	390000.61	1291962.52	данные отсутствуют	0.1

Государственный регистратор		ФГИС ЕГРН
полное наименование должности	подпись	инициалы, фамилия

М.П.

Раздел 4.2

Выписка из Единого государственного реестра недвижимости об объекте недвижимости
Сведения о частях земельного участка

Земельный участок			
(вид объекта недвижимости)			
Лист № ___ Раздела 4.2	Всего листов раздела 4.2 : ___	Всего разделов: ___	Всего листов выписки: ___
14.07.2018 № 99/2018/132996837			
Кадастровый номер:		13:23:1111260:165	

Номер точки	Координаты, м		Описание закрепления на местности	Средняя квадратическая погрешность определения координат характерных точек границы части земельного участка, м
	X	Y		
1	2	3	4	5
82	389999.65	1291978.4	данные отсутствуют	данные отсутствуют
83	390001.63	1291978.76	данные отсутствуют	0.1
84	390002.61	1291962.63	данные отсутствуют	0.1
85	390002.64	1291961.51	данные отсутствуют	данные отсутствуют
86	390004.43	1291978.04	данные отсутствуют	0.1
87	390001.86	1291977.2	данные отсутствуют	0.1
88	390001.24	1291979.1	данные отсутствуют	0.1
89	390004.43	1291980.14	данные отсутствуют	0.1

Государственный регистратор		ФГИС ЕГРН
полное наименование должности	подпись	инициалы, фамилия

М.П.

Раздел 4.2

Выписка из Единого государственного реестра недвижимости об объекте недвижимости
Сведения о частях земельного участка

Земельный участок			
<small>(вид объекта недвижимости)</small>			
Лист № ____ Раздела <u>4.2</u>	Всего листов раздела <u>4.2</u> : ____	Всего разделов: ____	Всего листов выписки: ____
14.07.2018 № 99/2018/132996837			
Кадастровый номер:		13:23:1111260:165	

Сведения о характерных точках границы части (частей) земельного участка				
Учетный номер части: 2				
Система координат: СК кадастрового округа				
Зона №				
Номер точки	Координаты, м		Описание закрепления на местности	Средняя квадратическая погрешность определения координат характерных точек границы части земельного участка, м
	X	Y		
1	2	3	4	5
11	390006.39	1291981.1	626002000000	0.1
11	390006.39	1291981.1	626002000000	0.1
12	390006.39	1291978.96	626002000000	0.1
13	390004.43	1291978.96	626002000000	0.1
13	390004.43	1291978.96	626002000000	0.1
13	390004.43	1291978.96	626002000000	0.1
14	390004.43	1291980.78	626002000000	0.1
14	390004.43	1291980.78	626002000000	0.1
14	390004.43	1291980.78	626002000000	0.1
16	389984.56	1291972.48	данные отсутствуют	0.1
18	389994.11	1291959.08	данные отсутствуют	0.1
18	389994.11	1291959.08	данные отсутствуют	0.1
31	390004.41	1291979.96	данные отсутствуют	0.1
32	390001.63	1291978.94	данные отсутствуют	0.1
33	390001.49	1291979.32	данные отсутствуют	данные отсутствуют
34	390051.29	1291974.81	данные отсутствуют	0.1
Государственный регистратор			ФГИС ЕГРН	
полное наименование должности			подпись	
			инициалы, фамилия	

М.П.

Раздел 4.2

Выписка из Единого государственного реестра недвижимости об объекте недвижимости
Сведения о частях земельного участка

Земельный участок			
(вид объекта недвижимости)			
Лист № ___	Раздела 4.2	Всего листов раздела 4.2 : ___	Всего разделов: ___
14.07.2018 № 99/2018/132996837			
Кадастровый номер:		13:23:1111260:165	

Номер точки	Координаты, м		Описание закрепления на местности	Средняя квадратическая погрешность определения координат характерных точек границы части земельного участка, м
	X	Y		
1	2	3	4	5
35	390033.32	1291975.67	данные отсутствуют	0.1
36	390031.11	1291980.21	данные отсутствуют	данные отсутствуют
37	390033.23	1291980.13	данные отсутствуют	данные отсутствуют
38	390034.6	1291977.61	данные отсутствуют	0.1
39	390051.39	1291976.81	данные отсутствуют	0.1
40	390027.37	1291974.53	данные отсутствуют	0.1
41	390009.45	1291974.3	данные отсутствуют	0.1
42	390008.67	1291975.09	данные отсутствуют	0.1
43	390007.94	1291976.56	данные отсутствуют	0.1
44	390007.3	1291978.43	данные отсутствуют	0.1
45	390006.77	1291980.4	данные отсутствуют	0.1
46	390006.39	1291980.38	данные отсутствуют	данные отсутствуют
47	390008.68	1291981.02	данные отсутствуют	данные отсутствуют
48	390009.24	1291978.66	данные отсутствуют	0.1
49	390009.63	1291977.61	данные отсутствуют	0.1
50	390010.27	1291976.32	данные отсутствуют	0.1
51	390027.35	1291976.53	данные отсутствуют	0.1

Государственный регистратор		ФГИС ЕГРН
полное наименование должности	подпись	инициалы, фамилия

М.П.

Раздел 4.2

Выписка из Единого государственного реестра недвижимости об объекте недвижимости
Сведения о частях земельного участка

Земельный участок				
(вид объекта недвижимости)				
Лист № ____ Раздела 4.2		Всего листов раздела 4.2 : ____		Всего разделов: ____
Всего листов выписки: ____				
14.07.2018 № 99/2018/132996837				
Кадастровый номер:			13:23:1111260:165	
Номер точки	Координаты, м		Описание закрепления на местности	Средняя квадратическая погрешность определения координат характерных точек границы части земельного участка, м
	X	Y		
1	2	3	4	5
52	390017.01	1291969.2	данные отсутствуют	0.1
53	389995.07	1291967.44	данные отсутствуют	0.1
54	389994.42	1291975.79	данные отсутствуют	данные отсутствуют
55	390016.12	1291980.75	данные отсутствуют	данные отсутствуют
56	389998.59	1291960.36	данные отсутствуют	данные отсутствуют
57	389997.83	1291977.49	данные отсутствуют	данные отсутствуют
58	390001.74	1291979.44	данные отсутствуют	данные отсутствуют
59	390002.54	1291961.48	данные отсутствуют	данные отсутствуют
60	389984.66	1291971.38	данные отсутствуют	данные отсутствуют
61	389984.76	1291972.53	данные отсутствуют	данные отсутствуют
62	389984.86	1291971.4	данные отсутствуют	0.1
63	390276.91	1291968.37	данные отсутствуют	0.1
64	390276.77	1291964.37	данные отсутствуют	0.1
65	390034.29	1291973.1	данные отсутствуют	0.1
66	390034.43	1291977.1	данные отсутствуют	0.1
67	389998.98	1291960.47	данные отсутствуют	данные отсутствуют
68	389997.95	1291977.55	данные отсутствуют	данные отсутствуют
Государственный регистратор			ФГИС ЕГРН	
полное наименование должности			подпись	
			инициалы, фамилия	

М.П.

Раздел 4.2

Выписка из Единого государственного реестра недвижимости об объекте недвижимости
Сведения о частях земельного участка

Земельный участок			
(вид объекта недвижимости)			
Лист № ___	Раздела 4.2	Всего листов раздела 4.2 : ___	Всего разделов: ___
14.07.2018 № 99/2018/132996837			
Кадастровый номер:		13:23:1111260:165	

Номер точки	Координаты, м		Описание закрепления на местности	Средняя квадратическая погрешность определения координат характерных точек границы части земельного участка, м
	X	Y		
1	2	3	4	5
69	389998.71	1291977.93	данные отсутствуют	данные отсутствуют
70	390001.93	1291978.12	данные отсутствуют	0.1
71	390002.92	1291961.59	данные отсутствуют	данные отсутствуют
72	389993.06	1291958.76	данные отсутствуют	данные отсутствуют
72	389993.06	1291958.76	данные отсутствуют	данные отсутствуют
73	389992.79	1291965.08	данные отсутствуют	0.1
73	389992.79	1291965.08	данные отсутствуют	0.1
74	389996.79	1291965.26	данные отсутствуют	0.1
74	389996.79	1291965.26	данные отсутствуют	0.1
75	389997.02	1291959.91	данные отсутствуют	данные отсутствуют
75	389997.02	1291959.91	данные отсутствуют	данные отсутствуют
76	390003.54	1291978.32	данные отсутствуют	0.1
77	389999.56	1291977.98	данные отсутствуют	0.1
78	389999.53	1291978.34	данные отсутствуют	данные отсутствуют
79	390003.38	1291980.26	данные отсутствуют	данные отсутствуют
80	390000.66	1291960.95	данные отсутствуют	данные отсутствуют
81	390000.61	1291962.52	данные отсутствуют	0.1
Государственный регистратор				ФГИС ЕГРН
полное наименование должности			подпись	инициалы, фамилия

М.П.

Раздел 4.2

Выписка из Единого государственного реестра недвижимости об объекте недвижимости
Сведения о частях земельного участка

Земельный участок			
(вид объекта недвижимости)			
Лист № ___	Раздела 4.2	Всего листов раздела 4.2 : ___	Всего разделов: ___
14.07.2018 № 99/2018/132996837			
Кадастровый номер:		13:23:1111260:165	

Номер точки	Координаты, м		Описание закрепления на местности	Средняя квадратическая погрешность определения координат характерных точек границы части земельного участка, м
	X	Y		
1	2	3	4	5
82	389999.65	1291978.4	данные отсутствуют	данные отсутствуют
83	390001.63	1291978.76	данные отсутствуют	0.1
84	390002.61	1291962.63	данные отсутствуют	0.1
85	390002.64	1291961.51	данные отсутствуют	данные отсутствуют
86	390004.43	1291978.04	данные отсутствуют	0.1
87	390001.86	1291977.2	данные отсутствуют	0.1
88	390001.24	1291979.1	данные отсутствуют	0.1
89	390004.43	1291980.14	данные отсутствуют	0.1

Государственный регистратор		ФГИС ЕГРН
полное наименование должности	подпись	инициалы, фамилия

М.П.

Выписка из Единого государственного реестра недвижимости об объекте недвижимости
Сведения о частях земельного участка

Раздел 4.2

Земельный участок			
<small>(вид объекта недвижимости)</small>			
Лист № ____ Раздела 4.2	Всего листов раздела 4.2 : ____	Всего разделов: ____	Всего листов выписки: ____
14.07.2018 № 99/2018/132996837			
Кадастровый номер:		13:23:1111260:165	

Сведения о характерных точках границы части (частей) земельного участка				
Учетный номер части: 3				
Система координат: СК кадастрового округа				
Зона №				
Номер точки	Координаты, м		Описание закрепления на местности	Средняя квадратическая погрешность определения координат характерных точек границы части земельного участка, м
	X	Y		
1	2	3	4	5
11	390006.39	1291981.1	626002000000	0.1
11	390006.39	1291981.1	626002000000	0.1
12	390006.39	1291978.96	626002000000	0.1
13	390004.43	1291978.96	626002000000	0.1
13	390004.43	1291978.96	626002000000	0.1
13	390004.43	1291978.96	626002000000	0.1
14	390004.43	1291980.78	626002000000	0.1
14	390004.43	1291980.78	626002000000	0.1
14	390004.43	1291980.78	626002000000	0.1
16	389984.56	1291972.48	данные отсутствуют	0.1
18	389994.11	1291959.08	данные отсутствуют	0.1
18	389994.11	1291959.08	данные отсутствуют	0.1
31	390004.41	1291979.96	данные отсутствуют	0.1
32	390001.63	1291978.94	данные отсутствуют	0.1
33	390001.49	1291979.32	данные отсутствуют	данные отсутствуют
34	390051.29	1291974.81	данные отсутствуют	0.1
Государственный регистратор			ФГИС ЕГРН	
полное наименование должности			подпись	
			инициалы, фамилия	

М.П.

Раздел 4.2

Выписка из Единого государственного реестра недвижимости об объекте недвижимости
Сведения о частях земельного участка

Земельный участок			
(вид объекта недвижимости)			
Лист № ___	Раздела 4.2	Всего листов раздела 4.2 : ___	Всего разделов: ___
14.07.2018 № 99/2018/132996837			
Кадастровый номер:		13:23:1111260:165	

Номер точки	Координаты, м		Описание закрепления на местности	Средняя квадратическая погрешность определения координат характерных точек границы части земельного участка, м
	X	Y		
1	2	3	4	5
35	390033.32	1291975.67	данные отсутствуют	0.1
36	390031.11	1291980.21	данные отсутствуют	данные отсутствуют
37	390033.23	1291980.13	данные отсутствуют	данные отсутствуют
38	390034.6	1291977.61	данные отсутствуют	0.1
39	390051.39	1291976.81	данные отсутствуют	0.1
40	390027.37	1291974.53	данные отсутствуют	0.1
41	390009.45	1291974.3	данные отсутствуют	0.1
42	390008.67	1291975.09	данные отсутствуют	0.1
43	390007.94	1291976.56	данные отсутствуют	0.1
44	390007.3	1291978.43	данные отсутствуют	0.1
45	390006.77	1291980.4	данные отсутствуют	0.1
46	390006.39	1291980.38	данные отсутствуют	данные отсутствуют
47	390008.68	1291981.02	данные отсутствуют	данные отсутствуют
48	390009.24	1291978.66	данные отсутствуют	0.1
49	390009.63	1291977.61	данные отсутствуют	0.1
50	390010.27	1291976.32	данные отсутствуют	0.1
51	390027.35	1291976.53	данные отсутствуют	0.1

Государственный регистратор		ФГИС ЕГРН
полное наименование должности	подпись	инициалы, фамилия

М.П.

Раздел 4.2

Выписка из Единого государственного реестра недвижимости об объекте недвижимости
Сведения о частях земельного участка

Земельный участок				
(вид объекта недвижимости)				
Лист № ____ Раздела 4.2		Всего листов раздела 4.2 : ____		Всего разделов: ____
Всего листов выписки: ____				
14.07.2018 № 99/2018/132996837				
Кадастровый номер:			13:23:1111260:165	
Номер точки	Координаты, м		Описание закрепления на местности	Средняя квадратическая погрешность определения координат характерных точек границы части земельного участка, м
	X	Y		
1	2	3	4	5
52	390017.01	1291969.2	данные отсутствуют	0.1
53	389995.07	1291967.44	данные отсутствуют	0.1
54	389994.42	1291975.79	данные отсутствуют	данные отсутствуют
55	390016.12	1291980.75	данные отсутствуют	данные отсутствуют
56	389998.59	1291960.36	данные отсутствуют	данные отсутствуют
57	389997.83	1291977.49	данные отсутствуют	данные отсутствуют
58	390001.74	1291979.44	данные отсутствуют	данные отсутствуют
59	390002.54	1291961.48	данные отсутствуют	данные отсутствуют
60	389984.66	1291971.38	данные отсутствуют	данные отсутствуют
61	389984.76	1291972.53	данные отсутствуют	данные отсутствуют
62	389984.86	1291971.4	данные отсутствуют	0.1
63	390276.91	1291968.37	данные отсутствуют	0.1
64	390276.77	1291964.37	данные отсутствуют	0.1
65	390034.29	1291973.1	данные отсутствуют	0.1
66	390034.43	1291977.1	данные отсутствуют	0.1
67	389998.98	1291960.47	данные отсутствуют	данные отсутствуют
68	389997.95	1291977.55	данные отсутствуют	данные отсутствуют
Государственный регистратор			ФГИС ЕГРН	
полное наименование должности			подпись	
			инициалы, фамилия	

М.П.

Раздел 4.2

Выписка из Единого государственного реестра недвижимости об объекте недвижимости
Сведения о частях земельного участка

Земельный участок			
(вид объекта недвижимости)			
Лист № ___	Раздела 4.2	Всего листов раздела 4.2 : ___	Всего разделов: ___
14.07.2018 № 99/2018/132996837			
Кадастровый номер:		13:23:1111260:165	

Номер точки	Координаты, м		Описание закрепления на местности	Средняя квадратическая погрешность определения координат характерных точек границы части земельного участка, м
	X	Y		
1	2	3	4	5
69	389998.71	1291977.93	данные отсутствуют	данные отсутствуют
70	390001.93	1291978.12	данные отсутствуют	0.1
71	390002.92	1291961.59	данные отсутствуют	данные отсутствуют
72	389993.06	1291958.76	данные отсутствуют	данные отсутствуют
72	389993.06	1291958.76	данные отсутствуют	данные отсутствуют
73	389992.79	1291965.08	данные отсутствуют	0.1
73	389992.79	1291965.08	данные отсутствуют	0.1
74	389996.79	1291965.26	данные отсутствуют	0.1
74	389996.79	1291965.26	данные отсутствуют	0.1
75	389997.02	1291959.91	данные отсутствуют	данные отсутствуют
75	389997.02	1291959.91	данные отсутствуют	данные отсутствуют
76	390003.54	1291978.32	данные отсутствуют	0.1
77	389999.56	1291977.98	данные отсутствуют	0.1
78	389999.53	1291978.34	данные отсутствуют	данные отсутствуют
79	390003.38	1291980.26	данные отсутствуют	данные отсутствуют
80	390000.66	1291960.95	данные отсутствуют	данные отсутствуют
81	390000.61	1291962.52	данные отсутствуют	0.1
Государственный регистратор				ФГИС ЕГРН
полное наименование должности			подпись	инициалы, фамилия

М.П.

Раздел 4.2

Выписка из Единого государственного реестра недвижимости об объекте недвижимости
Сведения о частях земельного участка

Земельный участок			
(вид объекта недвижимости)			
Лист № ___	Раздела 4.2	Всего листов раздела 4.2 : ___	Всего разделов: ___
14.07.2018 № 99/2018/132996837			
Кадастровый номер:		13:23:1111260:165	

Номер точки	Координаты, м		Описание закрепления на местности	Средняя квадратическая погрешность определения координат характерных точек границы части земельного участка, м
	X	Y		
1	2	3	4	5
82	389999.65	1291978.4	данные отсутствуют	данные отсутствуют
83	390001.63	1291978.76	данные отсутствуют	0.1
84	390002.61	1291962.63	данные отсутствуют	0.1
85	390002.64	1291961.51	данные отсутствуют	данные отсутствуют
86	390004.43	1291978.04	данные отсутствуют	0.1
87	390001.86	1291977.2	данные отсутствуют	0.1
88	390001.24	1291979.1	данные отсутствуют	0.1
89	390004.43	1291980.14	данные отсутствуют	0.1

Государственный регистратор		ФГИС ЕГРН
полное наименование должности	подпись	инициалы, фамилия

М.П.

Выписка из Единого государственного реестра недвижимости об объекте недвижимости
Сведения о частях земельного участка

Раздел 4.2

Земельный участок			
<small>(вид объекта недвижимости)</small>			
Лист № ____ Раздела 4.2	Всего листов раздела 4.2 : ____	Всего разделов: ____	Всего листов выписки: ____
14.07.2018 № 99/2018/132996837			
Кадастровый номер:		13:23:1111260:165	

Сведения о характерных точках границы части (частей) земельного участка				
Учетный номер части: 4				
Система координат: СК кадастрового округа				
Зона №				
Номер точки	Координаты, м		Описание закрепления на местности	Средняя квадратическая погрешность определения координат характерных точек границы части земельного участка, м
	X	Y		
1	2	3	4	5
11	390006.39	1291981.1	626002000000	0.1
11	390006.39	1291981.1	626002000000	0.1
12	390006.39	1291978.96	626002000000	0.1
13	390004.43	1291978.96	626002000000	0.1
13	390004.43	1291978.96	626002000000	0.1
13	390004.43	1291978.96	626002000000	0.1
14	390004.43	1291980.78	626002000000	0.1
14	390004.43	1291980.78	626002000000	0.1
14	390004.43	1291980.78	626002000000	0.1
16	389984.56	1291972.48	данные отсутствуют	0.1
18	389994.11	1291959.08	данные отсутствуют	0.1
18	389994.11	1291959.08	данные отсутствуют	0.1
31	390004.41	1291979.96	данные отсутствуют	0.1
32	390001.63	1291978.94	данные отсутствуют	0.1
33	390001.49	1291979.32	данные отсутствуют	данные отсутствуют
34	390051.29	1291974.81	данные отсутствуют	0.1
Государственный регистратор			ФГИС ЕГРН	
полное наименование должности			подпись	
			инициалы, фамилия	

М.П.

Раздел 4.2

Выписка из Единого государственного реестра недвижимости об объекте недвижимости
Сведения о частях земельного участка

Земельный участок			
(вид объекта недвижимости)			
Лист № ___	Раздела 4.2	Всего листов раздела 4.2 : ___	Всего разделов: ___
14.07.2018 № 99/2018/132996837			
Кадастровый номер:		13:23:1111260:165	

Номер точки	Координаты, м		Описание закрепления на местности	Средняя квадратическая погрешность определения координат характерных точек границы части земельного участка, м
	X	Y		
1	2	3	4	5
35	390033.32	1291975.67	данные отсутствуют	0.1
36	390031.11	1291980.21	данные отсутствуют	данные отсутствуют
37	390033.23	1291980.13	данные отсутствуют	данные отсутствуют
38	390034.6	1291977.61	данные отсутствуют	0.1
39	390051.39	1291976.81	данные отсутствуют	0.1
40	390027.37	1291974.53	данные отсутствуют	0.1
41	390009.45	1291974.3	данные отсутствуют	0.1
42	390008.67	1291975.09	данные отсутствуют	0.1
43	390007.94	1291976.56	данные отсутствуют	0.1
44	390007.3	1291978.43	данные отсутствуют	0.1
45	390006.77	1291980.4	данные отсутствуют	0.1
46	390006.39	1291980.38	данные отсутствуют	данные отсутствуют
47	390008.68	1291981.02	данные отсутствуют	данные отсутствуют
48	390009.24	1291978.66	данные отсутствуют	0.1
49	390009.63	1291977.61	данные отсутствуют	0.1
50	390010.27	1291976.32	данные отсутствуют	0.1
51	390027.35	1291976.53	данные отсутствуют	0.1

Государственный регистратор		ФГИС ЕГРН
полное наименование должности	подпись	инициалы, фамилия

М.П.

Раздел 4.2

Выписка из Единого государственного реестра недвижимости об объекте недвижимости
Сведения о частях земельного участка

Земельный участок			
(вид объекта недвижимости)			
Лист № ____ Раздела 4.2	Всего листов раздела 4.2 : ____	Всего разделов: ____	Всего листов выписки: ____
14.07.2018 № 99/2018/132996837			
Кадастровый номер:		13:23:1111260:165	

Номер точки	Координаты, м		Описание закрепления на местности	Средняя квадратическая погрешность определения координат характерных точек границы части земельного участка, м
	X	Y		
1	2	3	4	5
52	390017.01	1291969.2	данные отсутствуют	0.1
53	389995.07	1291967.44	данные отсутствуют	0.1
54	389994.42	1291975.79	данные отсутствуют	данные отсутствуют
55	390016.12	1291980.75	данные отсутствуют	данные отсутствуют
56	389998.59	1291960.36	данные отсутствуют	данные отсутствуют
57	389997.83	1291977.49	данные отсутствуют	данные отсутствуют
58	390001.74	1291979.44	данные отсутствуют	данные отсутствуют
59	390002.54	1291961.48	данные отсутствуют	данные отсутствуют
60	389984.66	1291971.38	данные отсутствуют	данные отсутствуют
61	389984.76	1291972.53	данные отсутствуют	данные отсутствуют
62	389984.86	1291971.4	данные отсутствуют	0.1
63	390276.91	1291968.37	данные отсутствуют	0.1
64	390276.77	1291964.37	данные отсутствуют	0.1
65	390034.29	1291973.1	данные отсутствуют	0.1
66	390034.43	1291977.1	данные отсутствуют	0.1
67	389998.98	1291960.47	данные отсутствуют	данные отсутствуют
68	389997.95	1291977.55	данные отсутствуют	данные отсутствуют
Государственный регистратор				ФГИС ЕГРН
полное наименование должности			подпись	инициалы, фамилия

М.П.

Раздел 4.2

Выписка из Единого государственного реестра недвижимости об объекте недвижимости
Сведения о частях земельного участка

Земельный участок			
(вид объекта недвижимости)			
Лист № ___ Раздела 4.2	Всего листов раздела 4.2 : ___	Всего разделов: ___	Всего листов выписки: ___
14.07.2018 № 99/2018/132996837			
Кадастровый номер:		13:23:1111260:165	

Номер точки	Координаты, м		Описание закрепления на местности	Средняя квадратическая погрешность определения координат характерных точек границы части земельного участка, м
	X	Y		
1	2	3	4	5
69	389998.71	1291977.93	данные отсутствуют	данные отсутствуют
70	390001.93	1291978.12	данные отсутствуют	0.1
71	390002.92	1291961.59	данные отсутствуют	данные отсутствуют
72	389993.06	1291958.76	данные отсутствуют	данные отсутствуют
72	389993.06	1291958.76	данные отсутствуют	данные отсутствуют
73	389992.79	1291965.08	данные отсутствуют	0.1
73	389992.79	1291965.08	данные отсутствуют	0.1
74	389996.79	1291965.26	данные отсутствуют	0.1
74	389996.79	1291965.26	данные отсутствуют	0.1
75	389997.02	1291959.91	данные отсутствуют	данные отсутствуют
75	389997.02	1291959.91	данные отсутствуют	данные отсутствуют
76	390003.54	1291978.32	данные отсутствуют	0.1
77	389999.56	1291977.98	данные отсутствуют	0.1
78	389999.53	1291978.34	данные отсутствуют	данные отсутствуют
79	390003.38	1291980.26	данные отсутствуют	данные отсутствуют
80	390000.66	1291960.95	данные отсутствуют	данные отсутствуют
81	390000.61	1291962.52	данные отсутствуют	0.1

Государственный регистратор		ФГИС ЕГРН
полное наименование должности	подпись	инициалы, фамилия

М.П.

Раздел 4.2

Выписка из Единого государственного реестра недвижимости об объекте недвижимости
Сведения о частях земельного участка

Земельный участок			
(вид объекта недвижимости)			
Лист № ___	Раздела 4.2	Всего листов раздела 4.2 : ___	Всего разделов: ___
14.07.2018 № 99/2018/132996837			
Кадастровый номер:		13:23:1111260:165	

Номер точки	Координаты, м		Описание закрепления на местности	Средняя квадратическая погрешность определения координат характерных точек границы части земельного участка, м
	X	Y		
1	2	3	4	5
82	389999.65	1291978.4	данные отсутствуют	данные отсутствуют
83	390001.63	1291978.76	данные отсутствуют	0.1
84	390002.61	1291962.63	данные отсутствуют	0.1
85	390002.64	1291961.51	данные отсутствуют	данные отсутствуют
86	390004.43	1291978.04	данные отсутствуют	0.1
87	390001.86	1291977.2	данные отсутствуют	0.1
88	390001.24	1291979.1	данные отсутствуют	0.1
89	390004.43	1291980.14	данные отсутствуют	0.1

Государственный регистратор		ФГИС ЕГРН
полное наименование должности	подпись	инициалы, фамилия

М.П.

Выписка из Единого государственного реестра недвижимости об объекте недвижимости
Сведения о частях земельного участка

Раздел 4.2

Земельный участок			
<small>(вид объекта недвижимости)</small>			
Лист № ____ Раздела <u>4.2</u>	Всего листов раздела <u>4.2</u> : ____	Всего разделов: ____	Всего листов выписки: ____
14.07.2018 № 99/2018/132996837			
Кадастровый номер:		13:23:1111260:165	

Сведения о характерных точках границы части (частей) земельного участка				
Учетный номер части: 5				
Система координат: СК кадастрового округа				
Зона №				
Номер точки	Координаты, м		Описание закрепления на местности	Средняя квадратическая погрешность определения координат характерных точек границы части земельного участка, м
	X	Y		
1	2	3	4	5
11	390006.39	1291981.1	626002000000	0.1
11	390006.39	1291981.1	626002000000	0.1
12	390006.39	1291978.96	626002000000	0.1
13	390004.43	1291978.96	626002000000	0.1
13	390004.43	1291978.96	626002000000	0.1
13	390004.43	1291978.96	626002000000	0.1
14	390004.43	1291980.78	626002000000	0.1
14	390004.43	1291980.78	626002000000	0.1
14	390004.43	1291980.78	626002000000	0.1
16	389984.56	1291972.48	данные отсутствуют	0.1
18	389994.11	1291959.08	данные отсутствуют	0.1
18	389994.11	1291959.08	данные отсутствуют	0.1
31	390004.41	1291979.96	данные отсутствуют	0.1
32	390001.63	1291978.94	данные отсутствуют	0.1
33	390001.49	1291979.32	данные отсутствуют	данные отсутствуют
34	390051.29	1291974.81	данные отсутствуют	0.1
Государственный регистратор			ФГИС ЕГРН	
полное наименование должности			подпись	
			инициалы, фамилия	

М.П.

Раздел 4.2

Выписка из Единого государственного реестра недвижимости об объекте недвижимости
Сведения о частях земельного участка

Земельный участок			
(вид объекта недвижимости)			
Лист № ___ Раздела 4.2	Всего листов раздела 4.2 : ___	Всего разделов: ___	Всего листов выписки: ___
14.07.2018 № 99/2018/132996837			
Кадастровый номер:		13:23:1111260:165	

Номер точки	Координаты, м		Описание закрепления на местности	Средняя квадратическая погрешность определения координат характерных точек границы части земельного участка, м
	X	Y		
1	2	3	4	5
35	390033.32	1291975.67	данные отсутствуют	0.1
36	390031.11	1291980.21	данные отсутствуют	данные отсутствуют
37	390033.23	1291980.13	данные отсутствуют	данные отсутствуют
38	390034.6	1291977.61	данные отсутствуют	0.1
39	390051.39	1291976.81	данные отсутствуют	0.1
40	390027.37	1291974.53	данные отсутствуют	0.1
41	390009.45	1291974.3	данные отсутствуют	0.1
42	390008.67	1291975.09	данные отсутствуют	0.1
43	390007.94	1291976.56	данные отсутствуют	0.1
44	390007.3	1291978.43	данные отсутствуют	0.1
45	390006.77	1291980.4	данные отсутствуют	0.1
46	390006.39	1291980.38	данные отсутствуют	данные отсутствуют
47	390008.68	1291981.02	данные отсутствуют	данные отсутствуют
48	390009.24	1291978.66	данные отсутствуют	0.1
49	390009.63	1291977.61	данные отсутствуют	0.1
50	390010.27	1291976.32	данные отсутствуют	0.1
51	390027.35	1291976.53	данные отсутствуют	0.1

Государственный регистратор		ФГИС ЕГРН
полное наименование должности	подпись	инициалы, фамилия

М.П.

Раздел 4.2

Выписка из Единого государственного реестра недвижимости об объекте недвижимости
Сведения о частях земельного участка

Земельный участок			
(вид объекта недвижимости)			
Лист № ___	Раздела 4.2	Всего листов раздела 4.2 : ___	Всего разделов: ___
14.07.2018 № 99/2018/132996837			
Кадастровый номер:		13:23:1111260:165	

Номер точки	Координаты, м		Описание закрепления на местности	Средняя квадратическая погрешность определения координат характерных точек границы части земельного участка, м
	X	Y		
1	2	3	4	5
52	390017.01	1291969.2	данные отсутствуют	0.1
53	389995.07	1291967.44	данные отсутствуют	0.1
54	389994.42	1291975.79	данные отсутствуют	данные отсутствуют
55	390016.12	1291980.75	данные отсутствуют	данные отсутствуют
56	389998.59	1291960.36	данные отсутствуют	данные отсутствуют
57	389997.83	1291977.49	данные отсутствуют	данные отсутствуют
58	390001.74	1291979.44	данные отсутствуют	данные отсутствуют
59	390002.54	1291961.48	данные отсутствуют	данные отсутствуют
60	389984.66	1291971.38	данные отсутствуют	данные отсутствуют
61	389984.76	1291972.53	данные отсутствуют	данные отсутствуют
62	389984.86	1291971.4	данные отсутствуют	0.1
63	390276.91	1291968.37	данные отсутствуют	0.1
64	390276.77	1291964.37	данные отсутствуют	0.1
65	390034.29	1291973.1	данные отсутствуют	0.1
66	390034.43	1291977.1	данные отсутствуют	0.1
67	389998.98	1291960.47	данные отсутствуют	данные отсутствуют
68	389997.95	1291977.55	данные отсутствуют	данные отсутствуют

Государственный регистратор		ФГИС ЕГРН
полное наименование должности	подпись	инициалы, фамилия

М.П.

Раздел 4.2

Выписка из Единого государственного реестра недвижимости об объекте недвижимости
Сведения о частях земельного участка

Земельный участок			
(вид объекта недвижимости)			
Лист № ___	Раздела 4.2	Всего листов раздела 4.2 : ___	Всего разделов: ___
14.07.2018 № 99/2018/132996837			
Кадастровый номер:		13:23:1111260:165	

Номер точки	Координаты, м		Описание закрепления на местности	Средняя квадратическая погрешность определения координат характерных точек границы части земельного участка, м
	X	Y		
1	2	3	4	5
69	389998.71	1291977.93	данные отсутствуют	данные отсутствуют
70	390001.93	1291978.12	данные отсутствуют	0.1
71	390002.92	1291961.59	данные отсутствуют	данные отсутствуют
72	389993.06	1291958.76	данные отсутствуют	данные отсутствуют
72	389993.06	1291958.76	данные отсутствуют	данные отсутствуют
73	389992.79	1291965.08	данные отсутствуют	0.1
73	389992.79	1291965.08	данные отсутствуют	0.1
74	389996.79	1291965.26	данные отсутствуют	0.1
74	389996.79	1291965.26	данные отсутствуют	0.1
75	389997.02	1291959.91	данные отсутствуют	данные отсутствуют
75	389997.02	1291959.91	данные отсутствуют	данные отсутствуют
76	390003.54	1291978.32	данные отсутствуют	0.1
77	389999.56	1291977.98	данные отсутствуют	0.1
78	389999.53	1291978.34	данные отсутствуют	данные отсутствуют
79	390003.38	1291980.26	данные отсутствуют	данные отсутствуют
80	390000.66	1291960.95	данные отсутствуют	данные отсутствуют
81	390000.61	1291962.52	данные отсутствуют	0.1

Государственный регистратор		ФГИС ЕГРН
полное наименование должности	подпись	инициалы, фамилия

М.П.

Раздел 4.2

Выписка из Единого государственного реестра недвижимости об объекте недвижимости
Сведения о частях земельного участка

Земельный участок			
(вид объекта недвижимости)			
Лист № ___	Раздела 4.2	Всего листов раздела 4.2 : ___	Всего разделов: ___
Всего листов выписки: ___		Всего листов выписки: ___	
14.07.2018 № 99/2018/132996837			
Кадастровый номер:		13:23:1111260:165	

Номер точки	Координаты, м		Описание закрепления на местности	Средняя квадратическая погрешность определения координат характерных точек границы части земельного участка, м
	X	Y		
1	2	3	4	5
82	389999.65	1291978.4	данные отсутствуют	данные отсутствуют
83	390001.63	1291978.76	данные отсутствуют	0.1
84	390002.61	1291962.63	данные отсутствуют	0.1
85	390002.64	1291961.51	данные отсутствуют	данные отсутствуют
86	390004.43	1291978.04	данные отсутствуют	0.1
87	390001.86	1291977.2	данные отсутствуют	0.1
88	390001.24	1291979.1	данные отсутствуют	0.1
89	390004.43	1291980.14	данные отсутствуют	0.1

Государственный регистратор		ФГИС ЕГРН
полное наименование должности	подпись	инициалы, фамилия

М.П.

Выписка из Единого государственного реестра недвижимости об объекте недвижимости
Сведения о частях земельного участка

Раздел 4.2

Земельный участок			
<small>(вид объекта недвижимости)</small>			
Лист № ____ Раздела <u>4.2</u>	Всего листов раздела <u>4.2</u> : ____	Всего разделов: ____	Всего листов выписки: ____
14.07.2018 № 99/2018/132996837			
Кадастровый номер:		13:23:1111260:165	

Сведения о характерных точках границы части (частей) земельного участка				
Учетный номер части: 6				
Система координат: СК кадастрового округа				
Зона №				
Номер точки	Координаты, м		Описание закрепления на местности	Средняя квадратическая погрешность определения координат характерных точек границы части земельного участка, м
	X	Y		
1	2	3	4	5
11	390006.39	1291981.1	626002000000	0.1
11	390006.39	1291981.1	626002000000	0.1
12	390006.39	1291978.96	626002000000	0.1
13	390004.43	1291978.96	626002000000	0.1
13	390004.43	1291978.96	626002000000	0.1
13	390004.43	1291978.96	626002000000	0.1
14	390004.43	1291980.78	626002000000	0.1
14	390004.43	1291980.78	626002000000	0.1
14	390004.43	1291980.78	626002000000	0.1
16	389984.56	1291972.48	данные отсутствуют	0.1
18	389994.11	1291959.08	данные отсутствуют	0.1
18	389994.11	1291959.08	данные отсутствуют	0.1
31	390004.41	1291979.96	данные отсутствуют	0.1
32	390001.63	1291978.94	данные отсутствуют	0.1
33	390001.49	1291979.32	данные отсутствуют	данные отсутствуют
34	390051.29	1291974.81	данные отсутствуют	0.1
Государственный регистратор			ФГИС ЕГРН	
полное наименование должности			подпись	
			инициалы, фамилия	

М.П.

Раздел 4.2

Выписка из Единого государственного реестра недвижимости об объекте недвижимости
Сведения о частях земельного участка

Земельный участок			
(вид объекта недвижимости)			
Лист № ___	Раздела 4.2	Всего листов раздела 4.2 : ___	Всего разделов: ___
14.07.2018 № 99/2018/132996837			
Кадастровый номер:		13:23:1111260:165	

Номер точки	Координаты, м		Описание закрепления на местности	Средняя квадратическая погрешность определения координат характерных точек границы части земельного участка, м
	X	Y		
1	2	3	4	5
35	390033.32	1291975.67	данные отсутствуют	0.1
36	390031.11	1291980.21	данные отсутствуют	данные отсутствуют
37	390033.23	1291980.13	данные отсутствуют	данные отсутствуют
38	390034.6	1291977.61	данные отсутствуют	0.1
39	390051.39	1291976.81	данные отсутствуют	0.1
40	390027.37	1291974.53	данные отсутствуют	0.1
41	390009.45	1291974.3	данные отсутствуют	0.1
42	390008.67	1291975.09	данные отсутствуют	0.1
43	390007.94	1291976.56	данные отсутствуют	0.1
44	390007.3	1291978.43	данные отсутствуют	0.1
45	390006.77	1291980.4	данные отсутствуют	0.1
46	390006.39	1291980.38	данные отсутствуют	данные отсутствуют
47	390008.68	1291981.02	данные отсутствуют	данные отсутствуют
48	390009.24	1291978.66	данные отсутствуют	0.1
49	390009.63	1291977.61	данные отсутствуют	0.1
50	390010.27	1291976.32	данные отсутствуют	0.1
51	390027.35	1291976.53	данные отсутствуют	0.1

Государственный регистратор		ФГИС ЕГРН
полное наименование должности	подпись	инициалы, фамилия

М.П.

Раздел 4.2

Выписка из Единого государственного реестра недвижимости об объекте недвижимости
Сведения о частях земельного участка

Земельный участок			
(вид объекта недвижимости)			
Лист № ___ Раздела 4.2	Всего листов раздела 4.2 : ___	Всего разделов: ___	Всего листов выписки: ___
14.07.2018 № 99/2018/132996837			
Кадастровый номер:		13:23:1111260:165	

Номер точки	Координаты, м		Описание закрепления на местности	Средняя квадратическая погрешность определения координат характерных точек границы части земельного участка, м
	X	Y		
1	2	3	4	5
52	390017.01	1291969.2	данные отсутствуют	0.1
53	389995.07	1291967.44	данные отсутствуют	0.1
54	389994.42	1291975.79	данные отсутствуют	данные отсутствуют
55	390016.12	1291980.75	данные отсутствуют	данные отсутствуют
56	389998.59	1291960.36	данные отсутствуют	данные отсутствуют
57	389997.83	1291977.49	данные отсутствуют	данные отсутствуют
58	390001.74	1291979.44	данные отсутствуют	данные отсутствуют
59	390002.54	1291961.48	данные отсутствуют	данные отсутствуют
60	389984.66	1291971.38	данные отсутствуют	данные отсутствуют
61	389984.76	1291972.53	данные отсутствуют	данные отсутствуют
62	389984.86	1291971.4	данные отсутствуют	0.1
63	390276.91	1291968.37	данные отсутствуют	0.1
64	390276.77	1291964.37	данные отсутствуют	0.1
65	390034.29	1291973.1	данные отсутствуют	0.1
66	390034.43	1291977.1	данные отсутствуют	0.1
67	389998.98	1291960.47	данные отсутствуют	данные отсутствуют
68	389997.95	1291977.55	данные отсутствуют	данные отсутствуют

Государственный регистратор		ФГИС ЕГРН
полное наименование должности	подпись	инициалы, фамилия

М.П.

Раздел 4.2

Выписка из Единого государственного реестра недвижимости об объекте недвижимости
Сведения о частях земельного участка

Земельный участок			
(вид объекта недвижимости)			
Лист № ___	Раздела 4.2	Всего листов раздела 4.2 : ___	Всего разделов: ___
14.07.2018 № 99/2018/132996837			
Кадастровый номер:		13:23:1111260:165	

Номер точки	Координаты, м		Описание закрепления на местности	Средняя квадратическая погрешность определения координат характерных точек границы части земельного участка, м
	X	Y		
1	2	3	4	5
69	389998.71	1291977.93	данные отсутствуют	данные отсутствуют
70	390001.93	1291978.12	данные отсутствуют	0.1
71	390002.92	1291961.59	данные отсутствуют	данные отсутствуют
72	389993.06	1291958.76	данные отсутствуют	данные отсутствуют
72	389993.06	1291958.76	данные отсутствуют	данные отсутствуют
73	389992.79	1291965.08	данные отсутствуют	0.1
73	389992.79	1291965.08	данные отсутствуют	0.1
74	389996.79	1291965.26	данные отсутствуют	0.1
74	389996.79	1291965.26	данные отсутствуют	0.1
75	389997.02	1291959.91	данные отсутствуют	данные отсутствуют
75	389997.02	1291959.91	данные отсутствуют	данные отсутствуют
76	390003.54	1291978.32	данные отсутствуют	0.1
77	389999.56	1291977.98	данные отсутствуют	0.1
78	389999.53	1291978.34	данные отсутствуют	данные отсутствуют
79	390003.38	1291980.26	данные отсутствуют	данные отсутствуют
80	390000.66	1291960.95	данные отсутствуют	данные отсутствуют
81	390000.61	1291962.52	данные отсутствуют	0.1
Государственный регистратор				ФГИС ЕГРН
полное наименование должности			подпись	инициалы, фамилия

М.П.

Раздел 4.2

Выписка из Единого государственного реестра недвижимости об объекте недвижимости
Сведения о частях земельного участка

Земельный участок			
(вид объекта недвижимости)			
Лист № ___ Раздела 4.2	Всего листов раздела 4.2 : ___	Всего разделов: ___	Всего листов выписки: ___
14.07.2018 № 99/2018/132996837			
Кадастровый номер:		13:23:1111260:165	

Номер точки	Координаты, м		Описание закрепления на местности	Средняя квадратическая погрешность определения координат характерных точек границы части земельного участка, м
	X	Y		
1	2	3	4	5
82	389999.65	1291978.4	данные отсутствуют	данные отсутствуют
83	390001.63	1291978.76	данные отсутствуют	0.1
84	390002.61	1291962.63	данные отсутствуют	0.1
85	390002.64	1291961.51	данные отсутствуют	данные отсутствуют
86	390004.43	1291978.04	данные отсутствуют	0.1
87	390001.86	1291977.2	данные отсутствуют	0.1
88	390001.24	1291979.1	данные отсутствуют	0.1
89	390004.43	1291980.14	данные отсутствуют	0.1

Государственный регистратор		ФГИС ЕГРН
полное наименование должности	подпись	инициалы, фамилия

М.П.

Выписка из Единого государственного реестра недвижимости об объекте недвижимости
Сведения о частях земельного участка

Раздел 4.2

Земельный участок			
<small>(вид объекта недвижимости)</small>			
Лист № ____ Раздела 4.2	Всего листов раздела 4.2 : ____	Всего разделов: ____	Всего листов выписки: ____
14.07.2018 № 99/2018/132996837			
Кадастровый номер:		13:23:1111260:165	

Сведения о характерных точках границы части (частей) земельного участка				
Учетный номер части: 7				
Система координат: СК кадастрового округа Зона №				
Номер точки	Координаты, м		Описание закрепления на местности	Средняя квадратическая погрешность определения координат характерных точек границы части земельного участка, м
	X	Y		
1	2	3	4	5
11	390006.39	1291981.1	626002000000	0.1
11	390006.39	1291981.1	626002000000	0.1
12	390006.39	1291978.96	626002000000	0.1
13	390004.43	1291978.96	626002000000	0.1
13	390004.43	1291978.96	626002000000	0.1
13	390004.43	1291978.96	626002000000	0.1
14	390004.43	1291980.78	626002000000	0.1
14	390004.43	1291980.78	626002000000	0.1
14	390004.43	1291980.78	626002000000	0.1
16	389984.56	1291972.48	данные отсутствуют	0.1
18	389994.11	1291959.08	данные отсутствуют	0.1
18	389994.11	1291959.08	данные отсутствуют	0.1
31	390004.41	1291979.96	данные отсутствуют	0.1
32	390001.63	1291978.94	данные отсутствуют	0.1
33	390001.49	1291979.32	данные отсутствуют	данные отсутствуют
34	390051.29	1291974.81	данные отсутствуют	0.1
Государственный регистратор			ФГИС ЕГРН	
полное наименование должности			подпись	
			инициалы, фамилия	

М.П.

Раздел 4.2

Выписка из Единого государственного реестра недвижимости об объекте недвижимости
Сведения о частях земельного участка

Земельный участок			
(вид объекта недвижимости)			
Лист № ___	Раздела 4.2	Всего листов раздела 4.2 : ___	Всего разделов: ___
14.07.2018 № 99/2018/132996837			
Кадастровый номер:		13:23:1111260:165	

Номер точки	Координаты, м		Описание закрепления на местности	Средняя квадратическая погрешность определения координат характерных точек границы части земельного участка, м
	X	Y		
1	2	3	4	5
35	390033.32	1291975.67	данные отсутствуют	0.1
36	390031.11	1291980.21	данные отсутствуют	данные отсутствуют
37	390033.23	1291980.13	данные отсутствуют	данные отсутствуют
38	390034.6	1291977.61	данные отсутствуют	0.1
39	390051.39	1291976.81	данные отсутствуют	0.1
40	390027.37	1291974.53	данные отсутствуют	0.1
41	390009.45	1291974.3	данные отсутствуют	0.1
42	390008.67	1291975.09	данные отсутствуют	0.1
43	390007.94	1291976.56	данные отсутствуют	0.1
44	390007.3	1291978.43	данные отсутствуют	0.1
45	390006.77	1291980.4	данные отсутствуют	0.1
46	390006.39	1291980.38	данные отсутствуют	данные отсутствуют
47	390008.68	1291981.02	данные отсутствуют	данные отсутствуют
48	390009.24	1291978.66	данные отсутствуют	0.1
49	390009.63	1291977.61	данные отсутствуют	0.1
50	390010.27	1291976.32	данные отсутствуют	0.1
51	390027.35	1291976.53	данные отсутствуют	0.1

Государственный регистратор		ФГИС ЕГРН
полное наименование должности	подпись	инициалы, фамилия

М.П.

Раздел 4.2

Выписка из Единого государственного реестра недвижимости об объекте недвижимости
Сведения о частях земельного участка

Земельный участок			
(вид объекта недвижимости)			
Лист № ____ Раздела 4.2	Всего листов раздела 4.2 : ____	Всего разделов: ____	Всего листов выписки: ____
14.07.2018 № 99/2018/132996837			
Кадастровый номер:		13:23:1111260:165	

Номер точки	Координаты, м		Описание закрепления на местности	Средняя квадратическая погрешность определения координат характерных точек границы части земельного участка, м
	X	Y		
1	2	3	4	5
52	390017.01	1291969.2	данные отсутствуют	0.1
53	389995.07	1291967.44	данные отсутствуют	0.1
54	389994.42	1291975.79	данные отсутствуют	данные отсутствуют
55	390016.12	1291980.75	данные отсутствуют	данные отсутствуют
56	389998.59	1291960.36	данные отсутствуют	данные отсутствуют
57	389997.83	1291977.49	данные отсутствуют	данные отсутствуют
58	390001.74	1291979.44	данные отсутствуют	данные отсутствуют
59	390002.54	1291961.48	данные отсутствуют	данные отсутствуют
60	389984.66	1291971.38	данные отсутствуют	данные отсутствуют
61	389984.76	1291972.53	данные отсутствуют	данные отсутствуют
62	389984.86	1291971.4	данные отсутствуют	0.1
63	390276.91	1291968.37	данные отсутствуют	0.1
64	390276.77	1291964.37	данные отсутствуют	0.1
65	390034.29	1291973.1	данные отсутствуют	0.1
66	390034.43	1291977.1	данные отсутствуют	0.1
67	389998.98	1291960.47	данные отсутствуют	данные отсутствуют
68	389997.95	1291977.55	данные отсутствуют	данные отсутствуют

Государственный регистратор		ФГИС ЕГРН
полное наименование должности	подпись	инициалы, фамилия

М.П.

Раздел 4.2

Выписка из Единого государственного реестра недвижимости об объекте недвижимости
Сведения о частях земельного участка

Земельный участок			
(вид объекта недвижимости)			
Лист № ___	Раздела 4.2	Всего листов раздела 4.2 : ___	Всего разделов: ___
14.07.2018 № 99/2018/132996837			
Кадастровый номер:		13:23:1111260:165	

Номер точки	Координаты, м		Описание закрепления на местности	Средняя квадратическая погрешность определения координат характерных точек границы части земельного участка, м
	X	Y		
1	2	3	4	5
69	389998.71	1291977.93	данные отсутствуют	данные отсутствуют
70	390001.93	1291978.12	данные отсутствуют	0.1
71	390002.92	1291961.59	данные отсутствуют	данные отсутствуют
72	389993.06	1291958.76	данные отсутствуют	данные отсутствуют
72	389993.06	1291958.76	данные отсутствуют	данные отсутствуют
73	389992.79	1291965.08	данные отсутствуют	0.1
73	389992.79	1291965.08	данные отсутствуют	0.1
74	389996.79	1291965.26	данные отсутствуют	0.1
74	389996.79	1291965.26	данные отсутствуют	0.1
75	389997.02	1291959.91	данные отсутствуют	данные отсутствуют
75	389997.02	1291959.91	данные отсутствуют	данные отсутствуют
76	390003.54	1291978.32	данные отсутствуют	0.1
77	389999.56	1291977.98	данные отсутствуют	0.1
78	389999.53	1291978.34	данные отсутствуют	данные отсутствуют
79	390003.38	1291980.26	данные отсутствуют	данные отсутствуют
80	390000.66	1291960.95	данные отсутствуют	данные отсутствуют
81	390000.61	1291962.52	данные отсутствуют	0.1

Государственный регистратор		ФГИС ЕГРН
полное наименование должности	подпись	инициалы, фамилия

М.П.

Раздел 4.2

Выписка из Единого государственного реестра недвижимости об объекте недвижимости
Сведения о частях земельного участка

Земельный участок			
(вид объекта недвижимости)			
Лист № ___ Раздела 4.2	Всего листов раздела 4.2 : ___	Всего разделов: ___	Всего листов выписки: ___
14.07.2018 № 99/2018/132996837			
Кадастровый номер:		13:23:1111260:165	

Номер точки	Координаты, м		Описание закрепления на местности	Средняя квадратическая погрешность определения координат характерных точек границы части земельного участка, м
	X	Y		
1	2	3	4	5
82	389999.65	1291978.4	данные отсутствуют	данные отсутствуют
83	390001.63	1291978.76	данные отсутствуют	0.1
84	390002.61	1291962.63	данные отсутствуют	0.1
85	390002.64	1291961.51	данные отсутствуют	данные отсутствуют
86	390004.43	1291978.04	данные отсутствуют	0.1
87	390001.86	1291977.2	данные отсутствуют	0.1
88	390001.24	1291979.1	данные отсутствуют	0.1
89	390004.43	1291980.14	данные отсутствуют	0.1

Государственный регистратор		ФГИС ЕГРН
полное наименование должности	подпись	инициалы, фамилия

М.П.

Раздел 4.2

Выписка из Единого государственного реестра недвижимости об объекте недвижимости
Сведения о частях земельного участка

Земельный участок			
<small>(вид объекта недвижимости)</small>			
Лист № ____ Раздела 4.2	Всего листов раздела 4.2 : ____	Всего разделов: ____	Всего листов выписки: ____
14.07.2018 № 99/2018/132996837			
Кадастровый номер:		13:23:1111260:165	

Сведения о характерных точках границы части (частей) земельного участка				
Учетный номер части: 8				
Система координат: СК кадастрового округа				
Зона №				
Номер точки	Координаты, м		Описание закрепления на местности	Средняя квадратическая погрешность определения координат характерных точек границы части земельного участка, м
	X	Y		
1	2	3	4	5
11	390006.39	1291981.1	626002000000	0.1
11	390006.39	1291981.1	626002000000	0.1
12	390006.39	1291978.96	626002000000	0.1
13	390004.43	1291978.96	626002000000	0.1
13	390004.43	1291978.96	626002000000	0.1
13	390004.43	1291978.96	626002000000	0.1
14	390004.43	1291980.78	626002000000	0.1
14	390004.43	1291980.78	626002000000	0.1
14	390004.43	1291980.78	626002000000	0.1
16	389984.56	1291972.48	данные отсутствуют	0.1
18	389994.11	1291959.08	данные отсутствуют	0.1
18	389994.11	1291959.08	данные отсутствуют	0.1
31	390004.41	1291979.96	данные отсутствуют	0.1
32	390001.63	1291978.94	данные отсутствуют	0.1
33	390001.49	1291979.32	данные отсутствуют	данные отсутствуют
34	390051.29	1291974.81	данные отсутствуют	0.1
Государственный регистратор			ФГИС ЕГРН	
полное наименование должности			подпись	
			инициалы, фамилия	

М.П.

Раздел 4.2

Выписка из Единого государственного реестра недвижимости об объекте недвижимости
Сведения о частях земельного участка

Земельный участок			
(вид объекта недвижимости)			
Лист № ___	Раздела 4.2	Всего листов раздела 4.2 : ___	Всего разделов: ___
14.07.2018 № 99/2018/132996837			
Кадастровый номер:		13:23:1111260:165	

Номер точки	Координаты, м		Описание закрепления на местности	Средняя квадратическая погрешность определения координат характерных точек границы части земельного участка, м
	X	Y		
1	2	3	4	5
35	390033.32	1291975.67	данные отсутствуют	0.1
36	390031.11	1291980.21	данные отсутствуют	данные отсутствуют
37	390033.23	1291980.13	данные отсутствуют	данные отсутствуют
38	390034.6	1291977.61	данные отсутствуют	0.1
39	390051.39	1291976.81	данные отсутствуют	0.1
40	390027.37	1291974.53	данные отсутствуют	0.1
41	390009.45	1291974.3	данные отсутствуют	0.1
42	390008.67	1291975.09	данные отсутствуют	0.1
43	390007.94	1291976.56	данные отсутствуют	0.1
44	390007.3	1291978.43	данные отсутствуют	0.1
45	390006.77	1291980.4	данные отсутствуют	0.1
46	390006.39	1291980.38	данные отсутствуют	данные отсутствуют
47	390008.68	1291981.02	данные отсутствуют	данные отсутствуют
48	390009.24	1291978.66	данные отсутствуют	0.1
49	390009.63	1291977.61	данные отсутствуют	0.1
50	390010.27	1291976.32	данные отсутствуют	0.1
51	390027.35	1291976.53	данные отсутствуют	0.1

Государственный регистратор		ФГИС ЕГРН
полное наименование должности	подпись	инициалы, фамилия

М.П.

Раздел 4.2

Выписка из Единого государственного реестра недвижимости об объекте недвижимости
Сведения о частях земельного участка

Земельный участок			
(вид объекта недвижимости)			
Лист № ___	Раздела 4.2	Всего листов раздела 4.2 : ___	Всего разделов: ___
14.07.2018 № 99/2018/132996837			
Кадастровый номер:		13:23:1111260:165	

Номер точки	Координаты, м		Описание закрепления на местности	Средняя квадратическая погрешность определения координат характерных точек границы части земельного участка, м
	X	Y		
1	2	3	4	5
52	390017.01	1291969.2	данные отсутствуют	0.1
53	389995.07	1291967.44	данные отсутствуют	0.1
54	389994.42	1291975.79	данные отсутствуют	данные отсутствуют
55	390016.12	1291980.75	данные отсутствуют	данные отсутствуют
56	389998.59	1291960.36	данные отсутствуют	данные отсутствуют
57	389997.83	1291977.49	данные отсутствуют	данные отсутствуют
58	390001.74	1291979.44	данные отсутствуют	данные отсутствуют
59	390002.54	1291961.48	данные отсутствуют	данные отсутствуют
60	389984.66	1291971.38	данные отсутствуют	данные отсутствуют
61	389984.76	1291972.53	данные отсутствуют	данные отсутствуют
62	389984.86	1291971.4	данные отсутствуют	0.1
63	390276.91	1291968.37	данные отсутствуют	0.1
64	390276.77	1291964.37	данные отсутствуют	0.1
65	390034.29	1291973.1	данные отсутствуют	0.1
66	390034.43	1291977.1	данные отсутствуют	0.1
67	389998.98	1291960.47	данные отсутствуют	данные отсутствуют
68	389997.95	1291977.55	данные отсутствуют	данные отсутствуют
Государственный регистратор				ФГИС ЕГРН
полное наименование должности			подпись	инициалы, фамилия

М.П.

Раздел 4.2

Выписка из Единого государственного реестра недвижимости об объекте недвижимости
Сведения о частях земельного участка

Земельный участок			
(вид объекта недвижимости)			
Лист № ___ Раздела 4.2	Всего листов раздела 4.2 : ___	Всего разделов: ___	Всего листов выписки: ___
14.07.2018 № 99/2018/132996837			
Кадастровый номер:		13:23:1111260:165	

Номер точки	Координаты, м		Описание закрепления на местности	Средняя квадратическая погрешность определения координат характерных точек границы части земельного участка, м
	X	Y		
1	2	3	4	5
69	389998.71	1291977.93	данные отсутствуют	данные отсутствуют
70	390001.93	1291978.12	данные отсутствуют	0.1
71	390002.92	1291961.59	данные отсутствуют	данные отсутствуют
72	389993.06	1291958.76	данные отсутствуют	данные отсутствуют
72	389993.06	1291958.76	данные отсутствуют	данные отсутствуют
73	389992.79	1291965.08	данные отсутствуют	0.1
73	389992.79	1291965.08	данные отсутствуют	0.1
74	389996.79	1291965.26	данные отсутствуют	0.1
74	389996.79	1291965.26	данные отсутствуют	0.1
75	389997.02	1291959.91	данные отсутствуют	данные отсутствуют
75	389997.02	1291959.91	данные отсутствуют	данные отсутствуют
76	390003.54	1291978.32	данные отсутствуют	0.1
77	389999.56	1291977.98	данные отсутствуют	0.1
78	389999.53	1291978.34	данные отсутствуют	данные отсутствуют
79	390003.38	1291980.26	данные отсутствуют	данные отсутствуют
80	390000.66	1291960.95	данные отсутствуют	данные отсутствуют
81	390000.61	1291962.52	данные отсутствуют	0.1
Государственный регистратор				ФГИС ЕГРН
полное наименование должности			подпись	инициалы, фамилия

М.П.

Раздел 4.2

Выписка из Единого государственного реестра недвижимости об объекте недвижимости
Сведения о частях земельного участка

Земельный участок			
(вид объекта недвижимости)			
Лист № ___	Раздела 4.2	Всего листов раздела 4.2 : ___	Всего разделов: ___
14.07.2018 № 99/2018/132996837			
Кадастровый номер:		13:23:1111260:165	

Номер точки	Координаты, м		Описание закрепления на местности	Средняя квадратическая погрешность определения координат характерных точек границы части земельного участка, м
	X	Y		
1	2	3	4	5
82	389999.65	1291978.4	данные отсутствуют	данные отсутствуют
83	390001.63	1291978.76	данные отсутствуют	0.1
84	390002.61	1291962.63	данные отсутствуют	0.1
85	390002.64	1291961.51	данные отсутствуют	данные отсутствуют
86	390004.43	1291978.04	данные отсутствуют	0.1
87	390001.86	1291977.2	данные отсутствуют	0.1
88	390001.24	1291979.1	данные отсутствуют	0.1
89	390004.43	1291980.14	данные отсутствуют	0.1

Государственный регистратор		ФГИС ЕГРН
полное наименование должности	подпись	инициалы, фамилия

М.П.

Выписка из Единого государственного реестра недвижимости об объекте недвижимости
Сведения о частях земельного участка

Раздел 4.2

Земельный участок			
<small>(вид объекта недвижимости)</small>			
Лист № ____ Раздела 4.2	Всего листов раздела 4.2 : ____	Всего разделов: ____	Всего листов выписки: ____
14.07.2018 № 99/2018/132996837			
Кадастровый номер:		13:23:1111260:165	

Сведения о характерных точках границы части (частей) земельного участка				
Учетный номер части: 9				
Система координат: СК кадастрового округа				
Зона №				
Номер точки	Координаты, м		Описание закрепления на местности	Средняя квадратическая погрешность определения координат характерных точек границы части земельного участка, м
	X	Y		
1	2	3	4	5
11	390006.39	1291981.1	626002000000	0.1
11	390006.39	1291981.1	626002000000	0.1
12	390006.39	1291978.96	626002000000	0.1
13	390004.43	1291978.96	626002000000	0.1
13	390004.43	1291978.96	626002000000	0.1
13	390004.43	1291978.96	626002000000	0.1
14	390004.43	1291980.78	626002000000	0.1
14	390004.43	1291980.78	626002000000	0.1
14	390004.43	1291980.78	626002000000	0.1
16	389984.56	1291972.48	данные отсутствуют	0.1
18	389994.11	1291959.08	данные отсутствуют	0.1
18	389994.11	1291959.08	данные отсутствуют	0.1
31	390004.41	1291979.96	данные отсутствуют	0.1
32	390001.63	1291978.94	данные отсутствуют	0.1
33	390001.49	1291979.32	данные отсутствуют	данные отсутствуют
34	390051.29	1291974.81	данные отсутствуют	0.1
Государственный регистратор			ФГИС ЕГРН	
полное наименование должности			подпись	
			инициалы, фамилия	

М.П.

Раздел 4.2

Выписка из Единого государственного реестра недвижимости об объекте недвижимости
Сведения о частях земельного участка

Земельный участок			
(вид объекта недвижимости)			
Лист № ___	Раздела 4.2	Всего листов раздела 4.2 : ___	Всего разделов: ___
14.07.2018 № 99/2018/132996837			
Кадастровый номер:		13:23:1111260:165	

Номер точки	Координаты, м		Описание закрепления на местности	Средняя квадратическая погрешность определения координат характерных точек границы части земельного участка, м
	X	Y		
1	2	3	4	5
35	390033.32	1291975.67	данные отсутствуют	0.1
36	390031.11	1291980.21	данные отсутствуют	данные отсутствуют
37	390033.23	1291980.13	данные отсутствуют	данные отсутствуют
38	390034.6	1291977.61	данные отсутствуют	0.1
39	390051.39	1291976.81	данные отсутствуют	0.1
40	390027.37	1291974.53	данные отсутствуют	0.1
41	390009.45	1291974.3	данные отсутствуют	0.1
42	390008.67	1291975.09	данные отсутствуют	0.1
43	390007.94	1291976.56	данные отсутствуют	0.1
44	390007.3	1291978.43	данные отсутствуют	0.1
45	390006.77	1291980.4	данные отсутствуют	0.1
46	390006.39	1291980.38	данные отсутствуют	данные отсутствуют
47	390008.68	1291981.02	данные отсутствуют	данные отсутствуют
48	390009.24	1291978.66	данные отсутствуют	0.1
49	390009.63	1291977.61	данные отсутствуют	0.1
50	390010.27	1291976.32	данные отсутствуют	0.1
51	390027.35	1291976.53	данные отсутствуют	0.1

Государственный регистратор		ФГИС ЕГРН
полное наименование должности	подпись	инициалы, фамилия

М.П.

Раздел 4.2

Выписка из Единого государственного реестра недвижимости об объекте недвижимости
Сведения о частях земельного участка

Земельный участок			
(вид объекта недвижимости)			
Лист № ___	Раздела 4.2	Всего листов раздела 4.2 : ___	Всего разделов: ___
14.07.2018 № 99/2018/132996837			
Кадастровый номер:		13:23:1111260:165	

Номер точки	Координаты, м		Описание закрепления на местности	Средняя квадратическая погрешность определения координат характерных точек границы части земельного участка, м
	X	Y		
1	2	3	4	5
52	390017.01	1291969.2	данные отсутствуют	0.1
53	389995.07	1291967.44	данные отсутствуют	0.1
54	389994.42	1291975.79	данные отсутствуют	данные отсутствуют
55	390016.12	1291980.75	данные отсутствуют	данные отсутствуют
56	389998.59	1291960.36	данные отсутствуют	данные отсутствуют
57	389997.83	1291977.49	данные отсутствуют	данные отсутствуют
58	390001.74	1291979.44	данные отсутствуют	данные отсутствуют
59	390002.54	1291961.48	данные отсутствуют	данные отсутствуют
60	389984.66	1291971.38	данные отсутствуют	данные отсутствуют
61	389984.76	1291972.53	данные отсутствуют	данные отсутствуют
62	389984.86	1291971.4	данные отсутствуют	0.1
63	390276.91	1291968.37	данные отсутствуют	0.1
64	390276.77	1291964.37	данные отсутствуют	0.1
65	390034.29	1291973.1	данные отсутствуют	0.1
66	390034.43	1291977.1	данные отсутствуют	0.1
67	389998.98	1291960.47	данные отсутствуют	данные отсутствуют
68	389997.95	1291977.55	данные отсутствуют	данные отсутствуют
Государственный регистратор				ФГИС ЕГРН
полное наименование должности			подпись	инициалы, фамилия

М.П.

Раздел 4.2

Выписка из Единого государственного реестра недвижимости об объекте недвижимости
Сведения о частях земельного участка

Земельный участок			
(вид объекта недвижимости)			
Лист № ___	Раздела 4.2	Всего листов раздела 4.2 : ___	Всего разделов: ___
14.07.2018 № 99/2018/132996837			
Кадастровый номер:		13:23:1111260:165	

Номер точки	Координаты, м		Описание закрепления на местности	Средняя квадратическая погрешность определения координат характерных точек границы части земельного участка, м
	X	Y		
1	2	3	4	5
69	389998.71	1291977.93	данные отсутствуют	данные отсутствуют
70	390001.93	1291978.12	данные отсутствуют	0.1
71	390002.92	1291961.59	данные отсутствуют	данные отсутствуют
72	389993.06	1291958.76	данные отсутствуют	данные отсутствуют
72	389993.06	1291958.76	данные отсутствуют	данные отсутствуют
73	389992.79	1291965.08	данные отсутствуют	0.1
73	389992.79	1291965.08	данные отсутствуют	0.1
74	389996.79	1291965.26	данные отсутствуют	0.1
74	389996.79	1291965.26	данные отсутствуют	0.1
75	389997.02	1291959.91	данные отсутствуют	данные отсутствуют
75	389997.02	1291959.91	данные отсутствуют	данные отсутствуют
76	390003.54	1291978.32	данные отсутствуют	0.1
77	389999.56	1291977.98	данные отсутствуют	0.1
78	389999.53	1291978.34	данные отсутствуют	данные отсутствуют
79	390003.38	1291980.26	данные отсутствуют	данные отсутствуют
80	390000.66	1291960.95	данные отсутствуют	данные отсутствуют
81	390000.61	1291962.52	данные отсутствуют	0.1
Государственный регистратор				ФГИС ЕГРН
полное наименование должности			подпись	инициалы, фамилия

М.П.

Раздел 4.2

Выписка из Единого государственного реестра недвижимости об объекте недвижимости
Сведения о частях земельного участка

Земельный участок			
(вид объекта недвижимости)			
Лист № ___ Раздела 4.2	Всего листов раздела 4.2 : ___	Всего разделов: ___	Всего листов выписки: ___
14.07.2018 № 99/2018/132996837			
Кадастровый номер:		13:23:1111260:165	

Номер точки	Координаты, м		Описание закрепления на местности	Средняя квадратическая погрешность определения координат характерных точек границы части земельного участка, м
	X	Y		
1	2	3	4	5
82	389999.65	1291978.4	данные отсутствуют	данные отсутствуют
83	390001.63	1291978.76	данные отсутствуют	0.1
84	390002.61	1291962.63	данные отсутствуют	0.1
85	390002.64	1291961.51	данные отсутствуют	данные отсутствуют
86	390004.43	1291978.04	данные отсутствуют	0.1
87	390001.86	1291977.2	данные отсутствуют	0.1
88	390001.24	1291979.1	данные отсутствуют	0.1
89	390004.43	1291980.14	данные отсутствуют	0.1

Государственный регистратор		ФГИС ЕГРН
полное наименование должности	подпись	инициалы, фамилия

М.П.

Выписка из Единого государственного реестра недвижимости об объекте недвижимости
Сведения о частях земельного участка

Раздел 4.2

Земельный участок			
<small>(вид объекта недвижимости)</small>			
Лист № ____ Раздела 4.2	Всего листов раздела 4.2 : ____	Всего разделов: ____	Всего листов выписки: ____
14.07.2018 № 99/2018/132996837			
Кадастровый номер:		13:23:1111260:165	

Сведения о характерных точках границы части (частей) земельного участка				
Учетный номер части: 10				
Система координат: СК кадастрового округа				
Зона №				
Номер точки	Координаты, м		Описание закрепления на местности	Средняя квадратическая погрешность определения координат характерных точек границы части земельного участка, м
	X	Y		
1	2	3	4	5
11	390006.39	1291981.1	626002000000	0.1
11	390006.39	1291981.1	626002000000	0.1
12	390006.39	1291978.96	626002000000	0.1
13	390004.43	1291978.96	626002000000	0.1
13	390004.43	1291978.96	626002000000	0.1
13	390004.43	1291978.96	626002000000	0.1
14	390004.43	1291980.78	626002000000	0.1
14	390004.43	1291980.78	626002000000	0.1
14	390004.43	1291980.78	626002000000	0.1
16	389984.56	1291972.48	данные отсутствуют	0.1
18	389994.11	1291959.08	данные отсутствуют	0.1
18	389994.11	1291959.08	данные отсутствуют	0.1
31	390004.41	1291979.96	данные отсутствуют	0.1
32	390001.63	1291978.94	данные отсутствуют	0.1
33	390001.49	1291979.32	данные отсутствуют	данные отсутствуют
34	390051.29	1291974.81	данные отсутствуют	0.1
Государственный регистратор			ФГИС ЕГРН	
полное наименование должности			подпись	
			инициалы, фамилия	

М.П.

Раздел 4.2

Выписка из Единого государственного реестра недвижимости об объекте недвижимости
Сведения о частях земельного участка

Земельный участок			
(вид объекта недвижимости)			
Лист № ___ Раздела 4.2	Всего листов раздела 4.2 : ___	Всего разделов: ___	Всего листов выписки: ___
14.07.2018 № 99/2018/132996837			
Кадастровый номер:		13:23:1111260:165	

Номер точки	Координаты, м		Описание закрепления на местности	Средняя квадратическая погрешность определения координат характерных точек границы части земельного участка, м
	X	Y		
1	2	3	4	5
35	390033.32	1291975.67	данные отсутствуют	0.1
36	390031.11	1291980.21	данные отсутствуют	данные отсутствуют
37	390033.23	1291980.13	данные отсутствуют	данные отсутствуют
38	390034.6	1291977.61	данные отсутствуют	0.1
39	390051.39	1291976.81	данные отсутствуют	0.1
40	390027.37	1291974.53	данные отсутствуют	0.1
41	390009.45	1291974.3	данные отсутствуют	0.1
42	390008.67	1291975.09	данные отсутствуют	0.1
43	390007.94	1291976.56	данные отсутствуют	0.1
44	390007.3	1291978.43	данные отсутствуют	0.1
45	390006.77	1291980.4	данные отсутствуют	0.1
46	390006.39	1291980.38	данные отсутствуют	данные отсутствуют
47	390008.68	1291981.02	данные отсутствуют	данные отсутствуют
48	390009.24	1291978.66	данные отсутствуют	0.1
49	390009.63	1291977.61	данные отсутствуют	0.1
50	390010.27	1291976.32	данные отсутствуют	0.1
51	390027.35	1291976.53	данные отсутствуют	0.1

Государственный регистратор		ФГИС ЕГРН
полное наименование должности	подпись	инициалы, фамилия

М.П.

Раздел 4.2

Выписка из Единого государственного реестра недвижимости об объекте недвижимости
Сведения о частях земельного участка

Земельный участок			
(вид объекта недвижимости)			
Лист № ___	Раздела 4.2	Всего листов раздела 4.2 : ___	Всего разделов: ___
14.07.2018 № 99/2018/132996837			
Кадастровый номер:		13:23:1111260:165	

Номер точки	Координаты, м		Описание закрепления на местности	Средняя квадратическая погрешность определения координат характерных точек границы части земельного участка, м
	X	Y		
1	2	3	4	5
52	390017.01	1291969.2	данные отсутствуют	0.1
53	389995.07	1291967.44	данные отсутствуют	0.1
54	389994.42	1291975.79	данные отсутствуют	данные отсутствуют
55	390016.12	1291980.75	данные отсутствуют	данные отсутствуют
56	389998.59	1291960.36	данные отсутствуют	данные отсутствуют
57	389997.83	1291977.49	данные отсутствуют	данные отсутствуют
58	390001.74	1291979.44	данные отсутствуют	данные отсутствуют
59	390002.54	1291961.48	данные отсутствуют	данные отсутствуют
60	389984.66	1291971.38	данные отсутствуют	данные отсутствуют
61	389984.76	1291972.53	данные отсутствуют	данные отсутствуют
62	389984.86	1291971.4	данные отсутствуют	0.1
63	390276.91	1291968.37	данные отсутствуют	0.1
64	390276.77	1291964.37	данные отсутствуют	0.1
65	390034.29	1291973.1	данные отсутствуют	0.1
66	390034.43	1291977.1	данные отсутствуют	0.1
67	389998.98	1291960.47	данные отсутствуют	данные отсутствуют
68	389997.95	1291977.55	данные отсутствуют	данные отсутствуют

Государственный регистратор		ФГИС ЕГРН
полное наименование должности	подпись	инициалы, фамилия

М.П.

Раздел 4.2

Выписка из Единого государственного реестра недвижимости об объекте недвижимости
Сведения о частях земельного участка

Земельный участок			
(вид объекта недвижимости)			
Лист № ___	Раздела 4.2	Всего листов раздела 4.2 : ___	Всего разделов: ___
14.07.2018 № 99/2018/132996837			
Кадастровый номер:		13:23:1111260:165	

Номер точки	Координаты, м		Описание закрепления на местности	Средняя квадратическая погрешность определения координат характерных точек границы части земельного участка, м
	X	Y		
1	2	3	4	5
69	389998.71	1291977.93	данные отсутствуют	данные отсутствуют
70	390001.93	1291978.12	данные отсутствуют	0.1
71	390002.92	1291961.59	данные отсутствуют	данные отсутствуют
72	389993.06	1291958.76	данные отсутствуют	данные отсутствуют
72	389993.06	1291958.76	данные отсутствуют	данные отсутствуют
73	389992.79	1291965.08	данные отсутствуют	0.1
73	389992.79	1291965.08	данные отсутствуют	0.1
74	389996.79	1291965.26	данные отсутствуют	0.1
74	389996.79	1291965.26	данные отсутствуют	0.1
75	389997.02	1291959.91	данные отсутствуют	данные отсутствуют
75	389997.02	1291959.91	данные отсутствуют	данные отсутствуют
76	390003.54	1291978.32	данные отсутствуют	0.1
77	389999.56	1291977.98	данные отсутствуют	0.1
78	389999.53	1291978.34	данные отсутствуют	данные отсутствуют
79	390003.38	1291980.26	данные отсутствуют	данные отсутствуют
80	390000.66	1291960.95	данные отсутствуют	данные отсутствуют
81	390000.61	1291962.52	данные отсутствуют	0.1

Государственный регистратор		ФГИС ЕГРН
полное наименование должности	подпись	инициалы, фамилия

М.П.

Раздел 4.2

Выписка из Единого государственного реестра недвижимости об объекте недвижимости
Сведения о частях земельного участка

Земельный участок			
(вид объекта недвижимости)			
Лист № ___	Раздела 4.2	Всего листов раздела 4.2 : ___	Всего разделов: ___
14.07.2018 № 99/2018/132996837			
Кадастровый номер:		13:23:1111260:165	

Номер точки	Координаты, м		Описание закрепления на местности	Средняя квадратическая погрешность определения координат характерных точек границы части земельного участка, м
	X	Y		
1	2	3	4	5
82	389999.65	1291978.4	данные отсутствуют	данные отсутствуют
83	390001.63	1291978.76	данные отсутствуют	0.1
84	390002.61	1291962.63	данные отсутствуют	0.1
85	390002.64	1291961.51	данные отсутствуют	данные отсутствуют
86	390004.43	1291978.04	данные отсутствуют	0.1
87	390001.86	1291977.2	данные отсутствуют	0.1
88	390001.24	1291979.1	данные отсутствуют	0.1
89	390004.43	1291980.14	данные отсутствуют	0.1

Государственный регистратор		ФГИС ЕГРН
полное наименование должности	подпись	инициалы, фамилия

М.П.

Выписка из Единого государственного реестра недвижимости об объекте недвижимости
Сведения о частях земельного участка

Раздел 4.2

Земельный участок			
<small>(вид объекта недвижимости)</small>			
Лист № ____ Раздела <u>4.2</u>	Всего листов раздела <u>4.2</u> : ____	Всего разделов: ____	Всего листов выписки: ____
14.07.2018 № 99/2018/132996837			
Кадастровый номер:		13:23:1111260:165	

Сведения о характерных точках границы части (частей) земельного участка				
Учетный номер части: 11				
Система координат: СК кадастрового округа				
Зона №				
Номер точки	Координаты, м		Описание закрепления на местности	Средняя квадратическая погрешность определения координат характерных точек границы части земельного участка, м
	X	Y		
1	2	3	4	5
11	390006.39	1291981.1	626002000000	0.1
11	390006.39	1291981.1	626002000000	0.1
12	390006.39	1291978.96	626002000000	0.1
13	390004.43	1291978.96	626002000000	0.1
13	390004.43	1291978.96	626002000000	0.1
13	390004.43	1291978.96	626002000000	0.1
14	390004.43	1291980.78	626002000000	0.1
14	390004.43	1291980.78	626002000000	0.1
14	390004.43	1291980.78	626002000000	0.1
16	389984.56	1291972.48	данные отсутствуют	0.1
18	389994.11	1291959.08	данные отсутствуют	0.1
18	389994.11	1291959.08	данные отсутствуют	0.1
31	390004.41	1291979.96	данные отсутствуют	0.1
32	390001.63	1291978.94	данные отсутствуют	0.1
33	390001.49	1291979.32	данные отсутствуют	данные отсутствуют
34	390051.29	1291974.81	данные отсутствуют	0.1
Государственный регистратор			ФГИС ЕГРН	
полное наименование должности			подпись	
			инициалы, фамилия	

М.П.

Раздел 4.2

Выписка из Единого государственного реестра недвижимости об объекте недвижимости
Сведения о частях земельного участка

Земельный участок			
(вид объекта недвижимости)			
Лист № ____	Раздела 4.2	Всего листов раздела 4.2 : ____	Всего разделов: ____
Всего листов выписки: ____		Всего листов выписки: ____	
14.07.2018 № 99/2018/132996837		13:23:1111260:165	
Кадастровый номер:		13:23:1111260:165	

Номер точки	Координаты, м		Описание закрепления на местности	Средняя квадратическая погрешность определения координат характерных точек границы части земельного участка, м
	X	Y		
1	2	3	4	5
35	390033.32	1291975.67	данные отсутствуют	0.1
36	390031.11	1291980.21	данные отсутствуют	данные отсутствуют
37	390033.23	1291980.13	данные отсутствуют	данные отсутствуют
38	390034.6	1291977.61	данные отсутствуют	0.1
39	390051.39	1291976.81	данные отсутствуют	0.1
40	390027.37	1291974.53	данные отсутствуют	0.1
41	390009.45	1291974.3	данные отсутствуют	0.1
42	390008.67	1291975.09	данные отсутствуют	0.1
43	390007.94	1291976.56	данные отсутствуют	0.1
44	390007.3	1291978.43	данные отсутствуют	0.1
45	390006.77	1291980.4	данные отсутствуют	0.1
46	390006.39	1291980.38	данные отсутствуют	данные отсутствуют
47	390008.68	1291981.02	данные отсутствуют	данные отсутствуют
48	390009.24	1291978.66	данные отсутствуют	0.1
49	390009.63	1291977.61	данные отсутствуют	0.1
50	390010.27	1291976.32	данные отсутствуют	0.1
51	390027.35	1291976.53	данные отсутствуют	0.1
Государственный регистратор				ФГИС ЕГРН
полное наименование должности			подпись	инициалы, фамилия

М.П.

Раздел 4.2

Выписка из Единого государственного реестра недвижимости об объекте недвижимости
Сведения о частях земельного участка

Земельный участок			
(вид объекта недвижимости)			
Лист № ___ Раздела 4.2	Всего листов раздела 4.2 : ___	Всего разделов: ___	Всего листов выписки: ___
14.07.2018 № 99/2018/132996837			
Кадастровый номер:		13:23:1111260:165	

Номер точки	Координаты, м		Описание закрепления на местности	Средняя квадратическая погрешность определения координат характерных точек границы части земельного участка, м
	X	Y		
1	2	3	4	5
52	390017.01	1291969.2	данные отсутствуют	0.1
53	389995.07	1291967.44	данные отсутствуют	0.1
54	389994.42	1291975.79	данные отсутствуют	данные отсутствуют
55	390016.12	1291980.75	данные отсутствуют	данные отсутствуют
56	389998.59	1291960.36	данные отсутствуют	данные отсутствуют
57	389997.83	1291977.49	данные отсутствуют	данные отсутствуют
58	390001.74	1291979.44	данные отсутствуют	данные отсутствуют
59	390002.54	1291961.48	данные отсутствуют	данные отсутствуют
60	389984.66	1291971.38	данные отсутствуют	данные отсутствуют
61	389984.76	1291972.53	данные отсутствуют	данные отсутствуют
62	389984.86	1291971.4	данные отсутствуют	0.1
63	390276.91	1291968.37	данные отсутствуют	0.1
64	390276.77	1291964.37	данные отсутствуют	0.1
65	390034.29	1291973.1	данные отсутствуют	0.1
66	390034.43	1291977.1	данные отсутствуют	0.1
67	389998.98	1291960.47	данные отсутствуют	данные отсутствуют
68	389997.95	1291977.55	данные отсутствуют	данные отсутствуют

Государственный регистратор		ФГИС ЕГРН
полное наименование должности	подпись	инициалы, фамилия

М.П.

Раздел 4.2

Выписка из Единого государственного реестра недвижимости об объекте недвижимости
Сведения о частях земельного участка

Земельный участок			
(вид объекта недвижимости)			
Лист № ___	Раздела 4.2	Всего листов раздела 4.2 : ___	Всего разделов: ___
14.07.2018 № 99/2018/132996837			
Кадастровый номер:		13:23:1111260:165	

Номер точки	Координаты, м		Описание закрепления на местности	Средняя квадратическая погрешность определения координат характерных точек границы части земельного участка, м
	X	Y		
1	2	3	4	5
69	389998.71	1291977.93	данные отсутствуют	данные отсутствуют
70	390001.93	1291978.12	данные отсутствуют	0.1
71	390002.92	1291961.59	данные отсутствуют	данные отсутствуют
72	389993.06	1291958.76	данные отсутствуют	данные отсутствуют
72	389993.06	1291958.76	данные отсутствуют	данные отсутствуют
73	389992.79	1291965.08	данные отсутствуют	0.1
73	389992.79	1291965.08	данные отсутствуют	0.1
74	389996.79	1291965.26	данные отсутствуют	0.1
74	389996.79	1291965.26	данные отсутствуют	0.1
75	389997.02	1291959.91	данные отсутствуют	данные отсутствуют
75	389997.02	1291959.91	данные отсутствуют	данные отсутствуют
76	390003.54	1291978.32	данные отсутствуют	0.1
77	389999.56	1291977.98	данные отсутствуют	0.1
78	389999.53	1291978.34	данные отсутствуют	данные отсутствуют
79	390003.38	1291980.26	данные отсутствуют	данные отсутствуют
80	390000.66	1291960.95	данные отсутствуют	данные отсутствуют
81	390000.61	1291962.52	данные отсутствуют	0.1
Государственный регистратор				ФГИС ЕГРН
полное наименование должности			подпись	инициалы, фамилия

М.П.

Раздел 4.2

Выписка из Единого государственного реестра недвижимости об объекте недвижимости
Сведения о частях земельного участка

Земельный участок			
(вид объекта недвижимости)			
Лист № ___ Раздела 4.2	Всего листов раздела 4.2 : ___	Всего разделов: ___	Всего листов выписки: ___
14.07.2018 № 99/2018/132996837			
Кадастровый номер:		13:23:1111260:165	

Номер точки	Координаты, м		Описание закрепления на местности	Средняя квадратическая погрешность определения координат характерных точек границы части земельного участка, м
	X	Y		
1	2	3	4	5
82	389999.65	1291978.4	данные отсутствуют	данные отсутствуют
83	390001.63	1291978.76	данные отсутствуют	0.1
84	390002.61	1291962.63	данные отсутствуют	0.1
85	390002.64	1291961.51	данные отсутствуют	данные отсутствуют
86	390004.43	1291978.04	данные отсутствуют	0.1
87	390001.86	1291977.2	данные отсутствуют	0.1
88	390001.24	1291979.1	данные отсутствуют	0.1
89	390004.43	1291980.14	данные отсутствуют	0.1

Государственный регистратор		ФГИС ЕГРН
полное наименование должности	подпись	инициалы, фамилия

М.П.

Раздел 4.2

Выписка из Единого государственного реестра недвижимости об объекте недвижимости
Сведения о частях земельного участка

Земельный участок			
<small>(вид объекта недвижимости)</small>			
Лист № ____ Раздела <u>4.2</u>	Всего листов раздела <u>4.2</u> : ____	Всего разделов: ____	Всего листов выписки: ____
14.07.2018 № 99/2018/132996837			
Кадастровый номер:		13:23:1111260:165	

Сведения о характерных точках границы части (частей) земельного участка				
Учетный номер части: 12				
Система координат: СК кадастрового округа				
Зона №				
Номер точки	Координаты, м		Описание закрепления на местности	Средняя квадратическая погрешность определения координат характерных точек границы части земельного участка, м
	X	Y		
1	2	3	4	5
11	390006.39	1291981.1	626002000000	0.1
11	390006.39	1291981.1	626002000000	0.1
12	390006.39	1291978.96	626002000000	0.1
13	390004.43	1291978.96	626002000000	0.1
13	390004.43	1291978.96	626002000000	0.1
13	390004.43	1291978.96	626002000000	0.1
14	390004.43	1291980.78	626002000000	0.1
14	390004.43	1291980.78	626002000000	0.1
14	390004.43	1291980.78	626002000000	0.1
16	389984.56	1291972.48	данные отсутствуют	0.1
18	389994.11	1291959.08	данные отсутствуют	0.1
18	389994.11	1291959.08	данные отсутствуют	0.1
31	390004.41	1291979.96	данные отсутствуют	0.1
32	390001.63	1291978.94	данные отсутствуют	0.1
33	390001.49	1291979.32	данные отсутствуют	данные отсутствуют
34	390051.29	1291974.81	данные отсутствуют	0.1
Государственный регистратор			ФГИС ЕГРН	
полное наименование должности			подпись	
			инициалы, фамилия	

М.П.

Раздел 4.2

Выписка из Единого государственного реестра недвижимости об объекте недвижимости
Сведения о частях земельного участка

Земельный участок			
(вид объекта недвижимости)			
Лист № ___	Раздела 4.2	Всего листов раздела 4.2 : ___	Всего разделов: ___
14.07.2018 № 99/2018/132996837			
Кадастровый номер:		13:23:1111260:165	

Номер точки	Координаты, м		Описание закрепления на местности	Средняя квадратическая погрешность определения координат характерных точек границы части земельного участка, м
	X	Y		
1	2	3	4	5
35	390033.32	1291975.67	данные отсутствуют	0.1
36	390031.11	1291980.21	данные отсутствуют	данные отсутствуют
37	390033.23	1291980.13	данные отсутствуют	данные отсутствуют
38	390034.6	1291977.61	данные отсутствуют	0.1
39	390051.39	1291976.81	данные отсутствуют	0.1
40	390027.37	1291974.53	данные отсутствуют	0.1
41	390009.45	1291974.3	данные отсутствуют	0.1
42	390008.67	1291975.09	данные отсутствуют	0.1
43	390007.94	1291976.56	данные отсутствуют	0.1
44	390007.3	1291978.43	данные отсутствуют	0.1
45	390006.77	1291980.4	данные отсутствуют	0.1
46	390006.39	1291980.38	данные отсутствуют	данные отсутствуют
47	390008.68	1291981.02	данные отсутствуют	данные отсутствуют
48	390009.24	1291978.66	данные отсутствуют	0.1
49	390009.63	1291977.61	данные отсутствуют	0.1
50	390010.27	1291976.32	данные отсутствуют	0.1
51	390027.35	1291976.53	данные отсутствуют	0.1

Государственный регистратор		ФГИС ЕГРН
полное наименование должности	подпись	инициалы, фамилия

М.П.

Раздел 4.2

Выписка из Единого государственного реестра недвижимости об объекте недвижимости
Сведения о частях земельного участка

Земельный участок			
(вид объекта недвижимости)			
Лист № ___	Раздела 4.2	Всего листов раздела 4.2 : ___	Всего разделов: ___
14.07.2018 № 99/2018/132996837			
Кадастровый номер:		13:23:1111260:165	

Номер точки	Координаты, м		Описание закрепления на местности	Средняя квадратическая погрешность определения координат характерных точек границы части земельного участка, м
	X	Y		
1	2	3	4	5
52	390017.01	1291969.2	данные отсутствуют	0.1
53	389995.07	1291967.44	данные отсутствуют	0.1
54	389994.42	1291975.79	данные отсутствуют	данные отсутствуют
55	390016.12	1291980.75	данные отсутствуют	данные отсутствуют
56	389998.59	1291960.36	данные отсутствуют	данные отсутствуют
57	389997.83	1291977.49	данные отсутствуют	данные отсутствуют
58	390001.74	1291979.44	данные отсутствуют	данные отсутствуют
59	390002.54	1291961.48	данные отсутствуют	данные отсутствуют
60	389984.66	1291971.38	данные отсутствуют	данные отсутствуют
61	389984.76	1291972.53	данные отсутствуют	данные отсутствуют
62	389984.86	1291971.4	данные отсутствуют	0.1
63	390276.91	1291968.37	данные отсутствуют	0.1
64	390276.77	1291964.37	данные отсутствуют	0.1
65	390034.29	1291973.1	данные отсутствуют	0.1
66	390034.43	1291977.1	данные отсутствуют	0.1
67	389998.98	1291960.47	данные отсутствуют	данные отсутствуют
68	389997.95	1291977.55	данные отсутствуют	данные отсутствуют

Государственный регистратор		ФГИС ЕГРН
полное наименование должности	подпись	инициалы, фамилия

М.П.

Раздел 4.2

Выписка из Единого государственного реестра недвижимости об объекте недвижимости
Сведения о частях земельного участка

Земельный участок			
(вид объекта недвижимости)			
Лист № ___	Раздела 4.2	Всего листов раздела 4.2 : ___	Всего разделов: ___
14.07.2018 № 99/2018/132996837			
Кадастровый номер:		13:23:1111260:165	

Номер точки	Координаты, м		Описание закрепления на местности	Средняя квадратическая погрешность определения координат характерных точек границы части земельного участка, м
	X	Y		
1	2	3	4	5
69	389998.71	1291977.93	данные отсутствуют	данные отсутствуют
70	390001.93	1291978.12	данные отсутствуют	0.1
71	390002.92	1291961.59	данные отсутствуют	данные отсутствуют
72	389993.06	1291958.76	данные отсутствуют	данные отсутствуют
72	389993.06	1291958.76	данные отсутствуют	данные отсутствуют
73	389992.79	1291965.08	данные отсутствуют	0.1
73	389992.79	1291965.08	данные отсутствуют	0.1
74	389996.79	1291965.26	данные отсутствуют	0.1
74	389996.79	1291965.26	данные отсутствуют	0.1
75	389997.02	1291959.91	данные отсутствуют	данные отсутствуют
75	389997.02	1291959.91	данные отсутствуют	данные отсутствуют
76	390003.54	1291978.32	данные отсутствуют	0.1
77	389999.56	1291977.98	данные отсутствуют	0.1
78	389999.53	1291978.34	данные отсутствуют	данные отсутствуют
79	390003.38	1291980.26	данные отсутствуют	данные отсутствуют
80	390000.66	1291960.95	данные отсутствуют	данные отсутствуют
81	390000.61	1291962.52	данные отсутствуют	0.1
Государственный регистратор				ФГИС ЕГРН
полное наименование должности			подпись	инициалы, фамилия

М.П.

Раздел 4.2

Выписка из Единого государственного реестра недвижимости об объекте недвижимости
Сведения о частях земельного участка

Земельный участок			
(вид объекта недвижимости)			
Лист № ___ Раздела 4.2	Всего листов раздела 4.2 : ___	Всего разделов: ___	Всего листов выписки: ___
14.07.2018 № 99/2018/132996837			
Кадастровый номер:		13:23:1111260:165	

Номер точки	Координаты, м		Описание закрепления на местности	Средняя квадратическая погрешность определения координат характерных точек границы части земельного участка, м
	X	Y		
1	2	3	4	5
82	389999.65	1291978.4	данные отсутствуют	данные отсутствуют
83	390001.63	1291978.76	данные отсутствуют	0.1
84	390002.61	1291962.63	данные отсутствуют	0.1
85	390002.64	1291961.51	данные отсутствуют	данные отсутствуют
86	390004.43	1291978.04	данные отсутствуют	0.1
87	390001.86	1291977.2	данные отсутствуют	0.1
88	390001.24	1291979.1	данные отсутствуют	0.1
89	390004.43	1291980.14	данные отсутствуют	0.1

Государственный регистратор		ФГИС ЕГРН
полное наименование должности	подпись	инициалы, фамилия

М.П.

ФГИС ЕГРН

полное наименование органа регистрации прав

Раздел 1

Выписка из Единого государственного реестра недвижимости об объекте недвижимости
Сведения о характеристиках объекта недвижимости

На основании запроса от 14.07.2018 г., поступившего на рассмотрение 14.07.2018 г., сообщаем, что согласно записям Единого государственного реестра недвижимости:

Земельный участок		
(вид объекта недвижимости)		
Лист № ____ Раздела 1	Всего листов раздела 1 : ____	Всего разделов: ____
Всего листов выписки: ____		
14.07.2018 № 99/2018/132998900		
Кадастровый номер:	13:23:1111260:174	
Номер кадастрового квартала:	13:23:1111260	
Дата присвоения кадастрового номера:	12.03.2012	
Ранее присвоенный государственный учетный номер:	данные отсутствуют	
Адрес:	установлено относительно ориентира, расположенного в границах участка. Почтовый адрес ориентира: Республика Мордовия, г. Саранск, ул. Пожарского	
Площадь:	2007 +/- 16 кв. м	
Кадастровая стоимость, руб.:	1	
Кадастровые номера расположенных в пределах земельного участка объектов недвижимости:	13:23:0000000:3084, 13:23:0000000:2974	
Кадастровые номера объектов недвижимости, из которых образован объект недвижимости:	данные отсутствуют	
Кадастровые номера образованных объектов недвижимости:	данные отсутствуют	
Сведения о включении объекта недвижимости в состав предприятия как имущественного комплекса:		
Государственный регистратор		ФГИС ЕГРН
полное наименование должности	подпись	инициалы, фамилия

М.П.

Раздел 1

Выписка из Единого государственного реестра недвижимости об объекте недвижимости
Сведения о характеристиках объекта недвижимости

Земельный участок		
(вид объекта недвижимости)		
Лист № ___ Раздела 1	Всего листов раздела 1 : ___	Всего разделов: ___
Всего листов выписки: ___		
14.07.2018 № 99/2018/13298900		
Кадастровый номер:		13:23:1111260:174
Категория земель:	Земли населённых пунктов	
Виды разрешенного использования:	Для размещения улиц и дорог	
Сведения о кадастровом инженере:	Сергейчева Людмила Павловна №13-11-52, ООО "Мордовское земпредприятие"	
Сведения о лесах, водных объектах и об иных природных объектах, расположенных в пределах земельного участка:	данные отсутствуют	
Сведения о том, что земельный участок полностью или частично расположен в границах зоны с особыми условиями использования территории или территории объекта культурного наследия	данные отсутствуют	
Сведения о том, что земельный участок расположен в границах особой экономической зоны, территории опережающего социально-экономического развития, зоны территориального развития в Российской Федерации, игровой зоны:	данные отсутствуют	
Сведения о том, что земельный участок расположен в границах особо охраняемой природной территории, охотничьих угодий, лесничеств, лесопарков:	данные отсутствуют	
Сведения о результатах проведения государственного земельного надзора:	данные отсутствуют	
Сведения о расположении земельного участка в границах территории, в отношении которой утвержден проект межевания территории:	данные отсутствуют	
Государственный регистратор		ФГИС ЕГРН
полное наименование должности	подпись	инициалы, фамилия

М.П.

Раздел 1

Выписка из Единого государственного реестра недвижимости об объекте недвижимости
Сведения о характеристиках объекта недвижимости

Земельный участок			
<small>(вид объекта недвижимости)</small>			
Лист № ___ Раздела 1	Всего листов раздела 1 : ___	Всего разделов: ___	Всего листов выписки: ___
14.07.2018 № 99/2018/132998900			
Кадастровый номер:		13:23:1111260:174	
Условный номер земельного участка:	данные отсутствуют		
Сведения о принятии акта и (или) заключении договора, предусматривающих предоставление в соответствии с земельным законодательством исполнительным органом государственной власти или органом местного самоуправления находящегося в государственной или муниципальной собственности земельного участка для строительства наемного дома социального использования или наемного дома коммерческого использования:	данные отсутствуют		
Сведения о том, что земельный участок или земельные участки образованы на основании решения об изъятии земельного участка и (или) расположенного на нем объекта недвижимости для государственных или муниципальных нужд:	данные отсутствуют		
Сведения о том, что земельный участок образован из земель или земельного участка, государственная собственность на которые не разграничена:	данные отсутствуют		
Сведения о наличии земельного спора о местоположении границ земельных участков:	данные отсутствуют		
Статус записи об объекте недвижимости:	Сведения об объекте недвижимости имеют статус "актуальные"		
Особые отметки:	Сведения о видах разрешенного использования имеют статус «Актуальные незасвидетельствованные». Право (ограничение права, обременение объекта недвижимости) зарегистрировано на данный объект недвижимости с видами разрешенного использования «Для иных видов жилой застройки». Сведения необходимые для заполнения раздела 3.1 отсутствуют.		
Получатель выписки:	Чендырев Алексей Александрович		

Государственный регистратор		ФГИС ЕГРН
полное наименование должности	подпись	инициалы, фамилия

М.П.

Выписка из Единого государственного реестра недвижимости об объекте недвижимости
Сведения о зарегистрированных правах

Земельный участок		
<small>(вид объекта недвижимости)</small>		
Лист № ____ Раздела <u>2</u>	Всего листов раздела <u>2</u> : ____	Всего разделов: ____
14.07.2018 № 99/2018/132998900		
Кадастровый номер:		13:23:1111260:174
1.	Правообладатель (правообладатели):	1.1. Городской округ Саранск
2.	Вид, номер и дата государственной регистрации права:	2.1. Собственность, № 13-13-01/086/2014-479 от 04.07.2014
3.	Ограничение прав и обременение объекта недвижимости:	не зарегистрировано
4.	Договоры участия в долевом строительстве:	не зарегистрировано
5.	Заявленные в судебном порядке права требования:	данные отсутствуют
6.	Сведения о возражении в отношении зарегистрированного права:	данные отсутствуют
7.	Сведения о наличии решения об изъятии объекта недвижимости для государственных и муниципальных нужд:	данные отсутствуют
8.	Сведения о невозможности государственной регистрации без личного участия правообладателя или его законного представителя:	
9.	Правопритязания и сведения о наличии поступивших, но не рассмотренных заявлений о проведении государственной регистрации права (перехода, прекращения права), ограничения права или обременения объекта недвижимости, сделки в отношении объекта недвижимости:	данные отсутствуют
10.	Сведения об осуществлении государственной регистрации сделки, права, ограничения права без необходимого в силу закона согласия третьего лица, органа:	данные отсутствуют
11.	Сведения о невозможности государственной регистрации перехода, прекращения, ограничения права на земельный участок из земель сельскохозяйственного назначения:	

Государственный регистратор		ФГИС ЕГРН
полное наименование должности	подпись	инициалы, фамилия

М.П.

Раздел 3

Выписка из Единого государственного реестра недвижимости об объекте недвижимости
Описание местоположения земельного участка

Земельный участок			
<small>(вид объекта недвижимости)</small>			
Лист № ____ Раздела 3	Всего листов раздела 3 : ____	Всего разделов: ____	Всего листов выписки: ____
14.07.2018 № 99/2018/132998900			
Кадастровый номер:		13:23:1111260:174	
План (чертеж, схема) земельного участка			
Масштаб 1: данные отсутствуют	Условные обозначения:		
Государственный регистратор		ФГИС ЕГРН	
полное наименование должности	подпись	инициалы, фамилия	

М.П.

11260:174

Выписка из Единого государственного реестра недвижимости об объекте недвижимости
Описание местоположения земельного участка

Земельный участок			
(вид объекта недвижимости)			
Лист № ____	Раздела 3.2	Всего листов раздела 3.2 : ____	Всего разделов: ____
14.07.2018 № 99/2018/132998900		Всего листов выписки: ____	
Кадастровый номер:		13:23:1111260:174	

Сведения о характерных точках границы земельного участка				
Система координат: СК кадастрового округа				
Зона №				
Номер точки	Координаты		Описание закрепления на местности	Средняя квадратическая погрешность определения координат характерных точек границ земельного участка, м
	X	Y		
1	2	3	4	5
1	390306.98	1292047.03	данные отсутствуют	данные отсутствуют
2	390307	1292049	данные отсутствуют	данные отсутствуют
3	390305	1292050	данные отсутствуют	данные отсутствуют
4	390257	1292055	данные отсутствуют	данные отсутствуют
5	390194.47	1292054.52	данные отсутствуют	данные отсутствуют
6	390094.58	1292052.4	данные отсутствуют	данные отсутствуют
7	390023.34	1292048.89	данные отсутствуют	данные отсутствуют
8	390005.72	1292046.07	данные отсутствуют	данные отсутствуют
9	389987	1292045.14	данные отсутствуют	данные отсутствуют
10	389987.39	1292041.06	данные отсутствуют	данные отсутствуют
11	390005.71	1292041.97	данные отсутствуют	данные отсутствуют
12	390021.04	1292045.02	данные отсутствуют	данные отсутствуют
13	390045.94	1292045.94	данные отсутствуют	данные отсутствуют
14	390098.31	1292044.6	данные отсутствуют	данные отсутствуют
15	390138.12	1292045.67	данные отсутствуют	данные отсутствуют

Государственный регистратор		ФГИС ЕГРН
полное наименование должности	подпись	инициалы, фамилия

М.П.

Выписка из Единого государственного реестра недвижимости об объекте недвижимости
Описание местоположения земельного участка

Раздел 3.2

Земельный участок			
(вид объекта недвижимости)			
Лист № ____	Раздела 3.2	Всего листов раздела 3.2 : ____	Всего разделов: ____
14.07.2018 № 99/2018/132998900		Всего листов выписки: ____	
Кадастровый номер:		13:23:1111260:174	

Сведения о характерных точках границы земельного участка				
Система координат: СК кадастрового округа				
Зона №				
Номер точки	Координаты		Описание закрепления на местности	Средняя квадратическая погрешность определения координат характерных точек границ земельного участка, м
	X	Y		
1	2	3	4	5
16	390173.56	1292047.17	данные отсутствуют	данные отсутствуют

Государственный регистратор		ФГИС ЕГРН
полное наименование должности	подпись	инициалы, фамилия

М.П.

Раздел 4

Выписка из Единого государственного реестра недвижимости об объекте недвижимости
Сведения о частях земельного участка

Земельный участок			
<small>(вид объекта недвижимости)</small>			
Лист № ____ Раздела 4	Всего листов раздела 4 : ____	Всего разделов: ____	Всего листов выписки: ____
14.07.2018 № 99/2018/132998900			
Кадастровый номер:		13:23:1111260:174	

План (чертеж, схема) части земельного участка	Учетный номер части: 13:23:1111260:174/1
Масштаб 1: данные отсутствуют	Условные обозначения:

Государственный регистратор	ФГИС ЕГРН
полное наименование должности	инициалы, фамилия

М.П.

13:23:1111260:174/1

Выписка из Единого государственного реестра недвижимости об объекте недвижимости
Сведения о частях земельного участка

Раздел 4

Земельный участок			
<small>(вид объекта недвижимости)</small>			
Лист № ____ Раздела 4	Всего листов раздела 4 : ____	Всего разделов: ____	Всего листов выписки: ____
14.07.2018 № 99/2018/132998900			
Кадастровый номер:		13:23:1111260:174	

План (чертеж, схема) части земельного участка	Учетный номер части: 13:23:1111260:174/2		
Масштаб 1: данные отсутствуют	Условные обозначения:		

Государственный регистратор		ФГИС ЕГРН
полное наименование должности	подпись	инициалы, фамилия

М.П.

1/260:174/2

Выписка из Единого государственного реестра недвижимости об объекте недвижимости
Сведения о частях земельного участка

Раздел 4

Земельный участок			
<small>(вид объекта недвижимости)</small>			
Лист № ____ Раздела 4	Всего листов раздела 4 : ____	Всего разделов: ____	Всего листов выписки: ____
14.07.2018 № 99/2018/132998900			
Кадастровый номер:		13:23:1111260:174	

План (чертеж, схема) части земельного участка		Учетный номер части: 13:23:1111260:174/3	
Масштаб 1: данные отсутствуют	Условные обозначения:		

13:23:1111260:174/3

Государственный регистратор		ФГИС ЕГРН
полное наименование должности	подпись	инициалы, фамилия

М.П.

Раздел 4.1

Выписка из Единого государственного реестра недвижимости об объекте недвижимости
Сведения о частях земельного участка

Земельный участок			
(вид объекта недвижимости)			
Лист № ____ Раздела 4.1	Всего листов раздела 4.1 : ____	Всего разделов: ____	Всего листов выписки: ____
14.07.2018 № 99/2018/132998900			
Кадастровый номер:		13:23:1111260:174	

Учетный номер части	Площадь (м ²)	Содержание ограничения в использовании или ограничения права на объект недвижимости или обременения объекта недвижимости
1	2	3
1	16	Ограничения прав на земельный участок, предусмотренные статьями 56, 56.1 Земельного кодекса Российской Федерации, 13.23.2.1731, Карта (план) № б/н
2	925	Ограничения прав на земельный участок, предусмотренные статьями 56, 56.1 Земельного кодекса Российской Федерации, 13.23.2.1732, Карта (план) № б/н
3	16	Ограничения прав на земельный участок, предусмотренные статьями 56, 56.1 Земельного кодекса Российской Федерации, 13.23.2.2896, Акт приемки законченного строительством объекта приемочной комиссией № 12-002/КС-14-02 от 20.09.2013

Государственный регистратор		ФГИС ЕГРН
полное наименование должности	подпись	инициалы, фамилия

М.П.

Выписка из Единого государственного реестра недвижимости об объекте недвижимости
Сведения о частях земельного участка

Раздел 4.2

Земельный участок			
<small>(вид объекта недвижимости)</small>			
Лист № ____ Раздела <u>4.2</u>	Всего листов раздела <u>4.2</u> : ____	Всего разделов: ____	Всего листов выписки: ____
14.07.2018 № 99/2018/132998900			
Кадастровый номер:		13:23:1111260:174	

Сведения о характерных точках границы части (частей) земельного участка				
Учетный номер части: 1				
Система координат: СК кадастрового округа Зона №				
Номер точки	Координаты, м		Описание закрепления на местности	Средняя квадратическая погрешность определения координат характерных точек границы части земельного участка, м
	X	Y		
1	2	3	4	5
8	390005.72	1292046.07	данные отсутствуют	данные отсутствуют
9	389987	1292045.14	данные отсутствуют	данные отсутствуют
12	390021.04	1292045.02	данные отсутствуют	данные отсутствуют
13	390045.94	1292045.94	данные отсутствуют	данные отсутствуют
17	389994.98	1292041.44	данные отсутствуют	данные отсутствуют
18	389994.8	1292045.53	данные отсутствуют	данные отсутствуют
19	389998.8	1292045.73	данные отсутствуют	данные отсутствуют
20	389998.98	1292041.64	данные отсутствуют	данные отсутствуют
21	389987.29	1292042.09	данные отсутствуют	данные отсутствуют
22	390011.04	1292046.92	данные отсутствуют	данные отсутствуют
23	390205.66	1292054.61	данные отсутствуют	данные отсутствуют
24	390249.88	1292054.95	данные отсутствуют	данные отсутствуют
25	390249.98	1292052.36	данные отсутствуют	0.1
26	390070.05	1292045.32	данные отсутствуют	данные отсутствуют
27	390010.94	1292043.01	данные отсутствуют	данные отсутствуют
28	389994.9	1292041.43	данные отсутствуют	данные отсутствуют
Государственный регистратор			ФГИС ЕГРН	
полное наименование должности			подпись	инициалы, фамилия

М.П.

Раздел 4.2

Выписка из Единого государственного реестра недвижимости об объекте недвижимости
Сведения о частях земельного участка

Земельный участок			
(вид объекта недвижимости)			
Лист № ___ Раздела 4.2	Всего листов раздела 4.2 : ___	Всего разделов: ___	Всего листов выписки: ___
14.07.2018 № 99/2018/132998900			
Кадастровый номер:		13:23:1111260:174	

Номер точки	Координаты, м		Описание закрепления на местности	Средняя квадратическая погрешность определения координат характерных точек границы части земельного участка, м
	X	Y		
1	2	3	4	5
29	389994.65	1292045.52	данные отсутствуют	данные отсутствуют
30	389998.65	1292045.72	данные отсутствуют	данные отсутствуют
31	389998.9	1292041.63	данные отсутствуют	данные отсутствуют

Государственный регистратор		ФГИС ЕГРН
полное наименование должности	подпись	инициалы, фамилия

М.П.

Выписка из Единого государственного реестра недвижимости об объекте недвижимости
Сведения о частях земельного участка

Раздел 4.2

Земельный участок			
<small>(вид объекта недвижимости)</small>			
Лист № ____ Раздела 4.2	Всего листов раздела 4.2 : ____	Всего разделов: ____	Всего листов выписки: ____
14.07.2018 № 99/2018/132998900			
Кадастровый номер:		13:23:1111260:174	

Сведения о характерных точках границы части (частей) земельного участка				
Учетный номер части: 2				
Система координат: СК кадастрового округа Зона №				
Номер точки	Координаты, м		Описание закрепления на местности	Средняя квадратическая погрешность определения координат характерных точек границы части земельного участка, м
	X	Y		
1	2	3	4	5
8	390005.72	1292046.07	данные отсутствуют	данные отсутствуют
9	389987	1292045.14	данные отсутствуют	данные отсутствуют
12	390021.04	1292045.02	данные отсутствуют	данные отсутствуют
13	390045.94	1292045.94	данные отсутствуют	данные отсутствуют
17	389994.98	1292041.44	данные отсутствуют	данные отсутствуют
18	389994.8	1292045.53	данные отсутствуют	данные отсутствуют
19	389998.8	1292045.73	данные отсутствуют	данные отсутствуют
20	389998.98	1292041.64	данные отсутствуют	данные отсутствуют
21	389987.29	1292042.09	данные отсутствуют	данные отсутствуют
22	390011.04	1292046.92	данные отсутствуют	данные отсутствуют
23	390205.66	1292054.61	данные отсутствуют	данные отсутствуют
24	390249.88	1292054.95	данные отсутствуют	данные отсутствуют
25	390249.98	1292052.36	данные отсутствуют	0.1
26	390070.05	1292045.32	данные отсутствуют	данные отсутствуют
27	390010.94	1292043.01	данные отсутствуют	данные отсутствуют
28	389994.9	1292041.43	данные отсутствуют	данные отсутствуют
Государственный регистратор			ФГИС ЕГРН	
полное наименование должности			подпись	
			инициалы, фамилия	

М.П.

Раздел 4.2

Выписка из Единого государственного реестра недвижимости об объекте недвижимости
Сведения о частях земельного участка

Земельный участок			
<small>(вид объекта недвижимости)</small>			
Лист № ___ Раздела 4.2	Всего листов раздела 4.2 : ___	Всего разделов: ___	Всего листов выписки: ___
14.07.2018 № 99/2018/132998900			
Кадастровый номер:		13:23:1111260:174	

Номер точки	Координаты, м		Описание закрепления на местности	Средняя квадратическая погрешность определения координат характерных точек границы части земельного участка, м
	X	Y		
1	2	3	4	5
29	389994.65	1292045.52	данные отсутствуют	данные отсутствуют
30	389998.65	1292045.72	данные отсутствуют	данные отсутствуют
31	389998.9	1292041.63	данные отсутствуют	данные отсутствуют

Государственный регистратор		ФГИС ЕГРН
полное наименование должности	подпись	инициалы, фамилия

М.П.

Выписка из Единого государственного реестра недвижимости об объекте недвижимости
Сведения о частях земельного участка

Раздел 4.2

Земельный участок			
<small>(вид объекта недвижимости)</small>			
Лист № ____ Раздела <u>4.2</u>	Всего листов раздела <u>4.2</u> : ____	Всего разделов: ____	Всего листов выписки: ____
14.07.2018 № 99/2018/132998900			
Кадастровый номер:		13:23:1111260:174	

Сведения о характерных точках границы части (частей) земельного участка				
Учетный номер части: 3				
Система координат: СК кадастрового округа Зона №				
Номер точки	Координаты, м		Описание закрепления на местности	Средняя квадратическая погрешность определения координат характерных точек границы части земельного участка, м
	X	Y		
1	2	3	4	5
8	390005.72	1292046.07	данные отсутствуют	данные отсутствуют
9	389987	1292045.14	данные отсутствуют	данные отсутствуют
12	390021.04	1292045.02	данные отсутствуют	данные отсутствуют
13	390045.94	1292045.94	данные отсутствуют	данные отсутствуют
17	389994.98	1292041.44	данные отсутствуют	данные отсутствуют
18	389994.8	1292045.53	данные отсутствуют	данные отсутствуют
19	389998.8	1292045.73	данные отсутствуют	данные отсутствуют
20	389998.98	1292041.64	данные отсутствуют	данные отсутствуют
21	389987.29	1292042.09	данные отсутствуют	данные отсутствуют
22	390011.04	1292046.92	данные отсутствуют	данные отсутствуют
23	390205.66	1292054.61	данные отсутствуют	данные отсутствуют
24	390249.88	1292054.95	данные отсутствуют	данные отсутствуют
25	390249.98	1292052.36	данные отсутствуют	0.1
26	390070.05	1292045.32	данные отсутствуют	данные отсутствуют
27	390010.94	1292043.01	данные отсутствуют	данные отсутствуют
28	389994.9	1292041.43	данные отсутствуют	данные отсутствуют
Государственный регистратор			ФГИС ЕГРН	
полное наименование должности			подпись	
			инициалы, фамилия	

М.П.

Раздел 4.2

Выписка из Единого государственного реестра недвижимости об объекте недвижимости
Сведения о частях земельного участка

Земельный участок			
(вид объекта недвижимости)			
Лист № ___ Раздела 4.2	Всего листов раздела 4.2 : ___	Всего разделов: ___	Всего листов выписки: ___
14.07.2018 № 99/2018/132998900			
Кадастровый номер:		13:23:1111260:174	

Номер точки	Координаты, м		Описание закрепления на местности	Средняя квадратическая погрешность определения координат характерных точек границы части земельного участка, м
	X	Y		
1	2	3	4	5
29	389994.65	1292045.52	данные отсутствуют	данные отсутствуют
30	389998.65	1292045.72	данные отсутствуют	данные отсутствуют
31	389998.9	1292041.63	данные отсутствуют	данные отсутствуют

Государственный регистратор		ФГИС ЕГРН
полное наименование должности	подпись	инициалы, фамилия

М.П.

ФГИС ЕГРН

полное наименование органа регистрации прав

Раздел 1

Выписка из Единого государственного реестра недвижимости об объекте недвижимости
Сведения о характеристиках объекта недвижимости

На основании запроса от 14.07.2018 г., поступившего на рассмотрение 14.07.2018 г., сообщаем, что согласно записям Единого государственного реестра недвижимости:

Земельный участок		
(вид объекта недвижимости)		
Лист № ____ Раздела 1	Всего листов раздела 1 : ____	Всего разделов: ____
Всего листов выписки: ____		
14.07.2018 № 99/2018/132999918		
Кадастровый номер:	13:23:1111260:175	
Номер кадастрового квартала:	13:23:1111260	
Дата присвоения кадастрового номера:	22.03.2012	
Ранее присвоенный государственный учетный номер:	данные отсутствуют	
Адрес:	установлено относительно ориентира, расположенного в границах участка. Почтовый адрес ориентира: Республика Мордовия, г. Саранск, ул. Пугачева	
Площадь:	3480 +/- 21 кв. м	
Кадастровая стоимость, руб.:	1	
Кадастровые номера расположенных в пределах земельного участка объектов недвижимости:	13:23:0000000:2974, 13:23:0000000:3055	
Кадастровые номера объектов недвижимости, из которых образован объект недвижимости:	данные отсутствуют	
Кадастровые номера образованных объектов недвижимости:	данные отсутствуют	
Сведения о включении объекта недвижимости в состав предприятия как имущественного комплекса:		
Государственный регистратор		ФГИС ЕГРН
полное наименование должности	подпись	инициалы, фамилия

М.П.

Раздел 1

Выписка из Единого государственного реестра недвижимости об объекте недвижимости
Сведения о характеристиках объекта недвижимости

Земельный участок		
<small>(вид объекта недвижимости)</small>		
Лист № ___ Раздела 1	Всего листов раздела 1 : ___	Всего разделов: ___
Всего листов выписки: ___		
14.07.2018 № 99/2018/132999918		
Кадастровый номер:		13:23:1111260:175
Категория земель:	Земли населённых пунктов	
Виды разрешенного использования:	Для размещения улиц и дорог	
Сведения о кадастровом инженере:	Сергейчева Людмила Павловна №13-11-52, ООО "Мордовское земпредприятие"	
Сведения о лесах, водных объектах и об иных природных объектах, расположенных в пределах земельного участка:	данные отсутствуют	
Сведения о том, что земельный участок полностью или частично расположен в границах зоны с особыми условиями использования территории или территории объекта культурного наследия	данные отсутствуют	
Сведения о том, что земельный участок расположен в границах особой экономической зоны, территории опережающего социально-экономического развития, зоны территориального развития в Российской Федерации, игровой зоны:	данные отсутствуют	
Сведения о том, что земельный участок расположен в границах особо охраняемой природной территории, охотничьих угодий, лесничеств, лесопарков:	данные отсутствуют	
Сведения о результатах проведения государственного земельного надзора:	данные отсутствуют	
Сведения о расположении земельного участка в границах территории, в отношении которой утвержден проект межевания территории:	данные отсутствуют	
Государственный регистратор		ФГИС ЕГРН
полное наименование должности	подпись	инициалы, фамилия

М.П.

Раздел 1

Выписка из Единого государственного реестра недвижимости об объекте недвижимости
Сведения о характеристиках объекта недвижимости

Земельный участок			
<small>(вид объекта недвижимости)</small>			
Лист № <u> </u> Раздела <u>1</u>	Всего листов раздела <u>1</u> : <u> </u>	Всего разделов: <u> </u>	Всего листов выписки: <u> </u>
14.07.2018 № 99/2018/132999918			
Кадастровый номер:		13:23:1111260:175	
Условный номер земельного участка:	данные отсутствуют		
Сведения о принятии акта и (или) заключении договора, предусматривающих предоставление в соответствии с земельным законодательством исполнительным органом государственной власти или органом местного самоуправления находящегося в государственной или муниципальной собственности земельного участка для строительства наемного дома социального использования или наемного дома коммерческого использования:	данные отсутствуют		
Сведения о том, что земельный участок или земельные участки образованы на основании решения об изъятии земельного участка и (или) расположенного на нем объекта недвижимости для государственных или муниципальных нужд:	данные отсутствуют		
Сведения о том, что земельный участок образован из земель или земельного участка, государственная собственность на которые не разграничена:	данные отсутствуют		
Сведения о наличии земельного спора о местоположении границ земельных участков:	данные отсутствуют		
Статус записи об объекте недвижимости:	Сведения об объекте недвижимости имеют статус "актуальные"		
Особые отметки:	<p>Граница земельного участка состоит из 2 контуров. Сведения о видах разрешенного использования имеют статус «Актуальные незасвидетельствованные». Право (ограничение права, обременение объекта недвижимости) зарегистрировано на данный объект недвижимости с видами разрешенного использования «Для размещения объектов транспорта».</p> <p>Состав земельного участка: 1) №1 площадь: 214 кв.м 2) №2 площадь: 3266 кв.м</p> Сведения необходимые для заполнения раздела 3.1 отсутствуют.		
Получатель выписки:	Чендырев Алексей Александрович		

Государственный регистратор		ФГИС ЕГРН
полное наименование должности	подпись	инициалы, фамилия

М.П.

Выписка из Единого государственного реестра недвижимости об объекте недвижимости
Сведения о зарегистрированных правах

Земельный участок		
(вид объекта недвижимости)		
Лист № ____ Раздела <u>2</u>	Всего листов раздела <u>2</u> : ____	Всего разделов: ____
14.07.2018 № 99/2018/132999918		
Кадастровый номер:		13:23:1111260:175
1.	Правообладатель (правообладатели):	1.1. Городской округ Саранск
2.	Вид, номер и дата государственной регистрации права:	2.1. Собственность, № 13-13/001-13/001/092/2015-784/1 от 26.05.2015
3.	Ограничение прав и обременение объекта недвижимости:	не зарегистрировано
4.	Договоры участия в долевом строительстве:	не зарегистрировано
5.	Заявленные в судебном порядке права требования:	данные отсутствуют
6.	Сведения о возражении в отношении зарегистрированного права:	данные отсутствуют
7.	Сведения о наличии решения об изъятии объекта недвижимости для государственных и муниципальных нужд:	данные отсутствуют
8.	Сведения о невозможности государственной регистрации без личного участия правообладателя или его законного представителя:	
9.	Правопритязания и сведения о наличии поступивших, но не рассмотренных заявлений о проведении государственной регистрации права (перехода, прекращения права), ограничения права или обременения объекта недвижимости, сделки в отношении объекта недвижимости:	данные отсутствуют
10.	Сведения об осуществлении государственной регистрации сделки, права, ограничения права без необходимого в силу закона согласия третьего лица, органа:	данные отсутствуют
11.	Сведения о невозможности государственной регистрации перехода, прекращения, ограничения права на земельный участок из земель сельскохозяйственного назначения:	

Государственный регистратор		ФГИС ЕГРН
полное наименование должности	подпись	инициалы, фамилия

М.П.

Раздел 3

Выписка из Единого государственного реестра недвижимости об объекте недвижимости
Описание местоположения земельного участка

Земельный участок			
<small>(вид объекта недвижимости)</small>			
Лист № ____ Раздела 3	Всего листов раздела 3 : ____	Всего разделов: ____	Всего листов выписки: ____
14.07.2018 № 99/2018/132999918			
Кадастровый номер:		13:23:1111260:175	
План (чертеж, схема) земельного участка			
<small>(вид объекта недвижимости)</small>			
Масштаб 1: данные отсутствуют	Условные обозначения:		
Государственный регистратор		ФГИС ЕГРН	
полное наименование должности	подпись	инициалы, фамилия	

М.П.

13:23:1111260:175(2)

Выписка из Единого государственного реестра недвижимости об объекте недвижимости
Описание местоположения земельного участка

Земельный участок			
<small>(вид объекта недвижимости)</small>			
Лист № ____ Раздела 3	Всего листов раздела 3 : ____	Всего разделов: ____	Всего листов выписки: ____
14.07.2018 № 99/2018/132999918			
Кадастровый номер:		13:23:1111260:175	

План (чертеж, схема) земельного участка			
Масштаб 1: данные отсутствуют	Условные обозначения:		

Государственный регистратор		ФГИС ЕГРН
полное наименование должности	подпись	инициалы, фамилия

М.П.

13:23:1111260:175(1)

Выписка из Единого государственного реестра недвижимости об объекте недвижимости
Описание местоположения земельного участка

Земельный участок			
<small>(вид объекта недвижимости)</small>			
Лист № ____ Раздела 3	Всего листов раздела 3 : ____	Всего разделов: ____	Всего листов выписки: ____
14.07.2018 № 99/2018/132999918			
Кадастровый номер:		13:23:1111260:175	
План (чертеж, схема) земельного участка			
Масштаб 1: данные отсутствуют	Условные обозначения:		
Государственный регистратор		ФГИС ЕГРН	
полное наименование должности	подпись	инициалы, фамилия	

М.П.

3:1111260/175(2)

Выписка из Единого государственного реестра недвижимости об объекте недвижимости
Описание местоположения земельного участка

Земельный участок			
(вид объекта недвижимости)			
Лист № ____ Раздела 3.2	Всего листов раздела 3.2 : ____	Всего разделов: ____	Всего листов выписки: ____
14.07.2018 № 99/2018/132999918			
Кадастровый номер:		13:23:1111260:175	

Сведения о характерных точках границы земельного участка				
Система координат:				
Зона №				
Номер точки	Координаты		Описание закрепления на местности	Средняя квадратическая погрешность определения координат характерных точек границ земельного участка, м
	X	Y		
1	2	3	4	5
1	390301.04	1292140.99	данные отсутствуют	данные отсутствуют
2	390299.5	1292154.73	данные отсутствуют	данные отсутствуют
3	390281.87	1292153.78	данные отсутствуют	данные отсутствуют
4	390281.83	1292144.21	данные отсутствуют	данные отсутствуют
5	390264	1292148	данные отсутствуют	данные отсутствуют
6	390264	1292152	данные отсутствуют	данные отсутствуют
7	390260	1292154	данные отсутствуют	данные отсутствуют
8	390261	1292158	данные отсутствуют	данные отсутствуют
9	390262	1292158	данные отсутствуют	данные отсутствуют
10	390265	1292158	данные отсутствуют	данные отсутствуют
11	390264.62	1292163.08	данные отсутствуют	данные отсутствуют
12	390239.52	1292164.73	данные отсутствуют	данные отсутствуют
13	390228.73	1292165.54	данные отсутствуют	данные отсутствуют
14	390226.08	1292165.94	данные отсутствуют	данные отсутствуют
15	390221.58	1292166.19	данные отсутствуют	данные отсутствуют

Государственный регистратор		ФГИС ЕГРН
полное наименование должности	подпись	инициалы, фамилия

М.П.

Раздел 3.2

Выписка из Единого государственного реестра недвижимости об объекте недвижимости
Описание местоположения земельного участка

Земельный участок			
(вид объекта недвижимости)			
Лист № ____ Раздела 3.2	Всего листов раздела 3.2 : ____	Всего разделов: ____	Всего листов выписки: ____
14.07.2018 № 99/2018/132999918			
Кадастровый номер:		13:23:1111260:175	

Сведения о характерных точках границы земельного участка				
Система координат:				
Зона №				
Номер точки	Координаты		Описание закрепления на местности	Средняя квадратическая погрешность определения координат характерных точек границ земельного участка, м
	X	Y		
1	2	3	4	5
16	390220.22	1292166.4	данные отсутствуют	данные отсутствуют
17	390169.66	1292173.86	данные отсутствуют	данные отсутствуют
18	390145.86	1292176.21	данные отсутствуют	данные отсутствуют
19	390129.55	1292176.31	данные отсутствуют	данные отсутствуют
20	390117.44	1292173.47	данные отсутствуют	данные отсутствуют
21	390107.97	1292169.99	данные отсутствуют	данные отсутствуют
22	390093.23	1292161.68	данные отсутствуют	данные отсутствуют
23	390081.8	1292152.23	данные отсутствуют	данные отсутствуют
24	390075	1292148.66	данные отсутствуют	данные отсутствуют
25	390061.07	1292144.02	данные отсутствуют	данные отсутствуют
26	390019.95	1292136.39	данные отсутствуют	данные отсутствуют
27	389984	1292127.6	данные отсутствуют	данные отсутствуют
28	389969.93	1292126.53	данные отсутствуют	данные отсутствуют
29	389970.7	1292118.33	данные отсутствуют	данные отсутствуют
30	389977.91	1292116.66	данные отсутствуют	данные отсутствуют

Государственный регистратор		ФГИС ЕГРН
полное наименование должности	подпись	инициалы, фамилия

М.П.

Раздел 3.2

Выписка из Единого государственного реестра недвижимости об объекте недвижимости
Описание местоположения земельного участка

Земельный участок			
<small>(вид объекта недвижимости)</small>			
Лист № ____ Раздела 3.2	Всего листов раздела 3.2 : ____	Всего разделов: ____	Всего листов выписки: ____
14.07.2018 № 99/2018/132999918			
Кадастровый номер:		13:23:1111260:175	

Сведения о характерных точках границы земельного участка				
Система координат:				
Зона №				
Номер точки	Координаты		Описание закрепления на местности	Средняя квадратическая погрешность определения координат характерных точек границ земельного участка, м
	X	Y		
1	2	3	4	5
31	389978.87	1292115.86	данные отсутствуют	данные отсутствуют
32	389979.9	1292115	данные отсутствуют	данные отсутствуют
33	389987.48	1292116.52	данные отсутствуют	данные отсутствуют
34	390035.53	1292128.76	данные отсутствуют	данные отсутствуют
35	390066.38	1292132.74	данные отсутствуют	данные отсутствуют
36	390086.21	1292141.41	данные отсутствуют	данные отсутствуют
37	390103.33	1292157.78	данные отсутствуют	данные отсутствуют
38	390116.62	1292163.75	данные отсутствуют	данные отсутствуют
39	390128.89	1292166.41	данные отсутствуют	данные отсутствуют
40	390145.02	1292166.31	данные отсутствуют	данные отсутствуют
41	390161.39	1292165.24	данные отсутствуют	данные отсутствуют
42	390216.77	1292156.46	данные отсутствуют	данные отсутствуют

Государственный регистратор		ФГИС ЕГРН
полное наименование должности	подпись	инициалы, фамилия

М.П.

Раздел 4

Выписка из Единого государственного реестра недвижимости об объекте недвижимости
Сведения о частях земельного участка

Земельный участок			
<small>(вид объекта недвижимости)</small>			
Лист № ____ Раздела 4	Всего листов раздела 4 : ____	Всего разделов: ____	Всего листов выписки: ____
14.07.2018 № 99/2018/132999918			
Кадастровый номер:		13:23:1111260:175	
План (чертеж, схема) части земельного участка		Учетный номер части: 13:23:1111260:175/1	
Масштаб 1: данные отсутствуют	Условные обозначения:		
<small>13:23:1111260:175/1</small>			
Государственный регистратор		ФГИС ЕГРН	
полное наименование должности		подпись	инициалы, фамилия

М.П.

Выписка из Единого государственного реестра недвижимости об объекте недвижимости
Сведения о частях земельного участка

Раздел 4

Земельный участок			
<small>(вид объекта недвижимости)</small>			
Лист № ____ Раздела 4	Всего листов раздела 4 : ____	Всего разделов: ____	Всего листов выписки: ____
14.07.2018 № 99/2018/132999918			
Кадастровый номер:		13:23:1111260:175	

План (чертеж, схема) части земельного участка		Учетный номер части: 13:23:1111260:175/2	
Масштаб 1: данные отсутствуют	Условные обозначения:		



Государственный регистратор		ФГИС ЕГРН
полное наименование должности	подпись	инициалы, фамилия

М.П.

Раздел 4.1

Выписка из Единого государственного реестра недвижимости об объекте недвижимости
Сведения о частях земельного участка

Земельный участок			
(вид объекта недвижимости)			
Лист № ____ Раздела 4.1	Всего листов раздела 4.1 : ____	Всего разделов: ____	Всего листов выписки: ____
14.07.2018 № 99/2018/132999918			
Кадастровый номер:		13:23:1111260:175	

Учетный номер части	Площадь (м ²)	Содержание ограничения в использовании или ограничения права на объект недвижимости или обременения объекта недвижимости
1	2	3
1	53	Ограничения прав на земельный участок, предусмотренные статьями 56, 56.1 Земельного кодекса Российской Федерации, 13.23.2.1731, Карта (план) № б/н
2	730	Ограничения прав на земельный участок, предусмотренные статьями 56, 56.1 Земельного кодекса Российской Федерации, 13.23.2.2896, Акт приемки законченного строительством объекта приемочной комиссией № 12-002/КС-14-02 от 20.09.2013

Государственный регистратор		ФГИС ЕГРН
полное наименование должности	подпись	инициалы, фамилия

М.П.

Выписка из Единого государственного реестра недвижимости об объекте недвижимости
Сведения о частях земельного участка

Раздел 4.2

Земельный участок			
<small>(вид объекта недвижимости)</small>			
Лист № ____ Раздела 4.2	Всего листов раздела 4.2 : ____	Всего разделов: ____	Всего листов выписки: ____
14.07.2018 № 99/2018/132999918			
Кадастровый номер:		13:23:1111260:175	

Сведения о характерных точках границы части (частей) земельного участка				
Учетный номер части: 1				
Система координат: СК кадастрового округа Зона №				
Номер точки	Координаты, м		Описание закрепления на местности	Средняя квадратическая погрешность определения координат характерных точек границы части земельного участка, м
	X	Y		
1	2	3	4	5
18	390145.86	1292176.21	данные отсутствуют	данные отсутствуют
19	390129.55	1292176.31	данные отсутствуют	данные отсутствуют
24	390075	1292148.66	данные отсутствуют	данные отсутствуют
25	390061.07	1292144.02	данные отсутствуют	данные отсутствуют
26	390019.95	1292136.39	данные отсутствуют	данные отсутствуют
27	389984	1292127.6	данные отсутствуют	данные отсутствуют
27	389984	1292127.6	данные отсутствуют	данные отсутствуют
28	389969.93	1292126.53	данные отсутствуют	данные отсутствуют
33	389987.48	1292116.52	данные отсутствуют	данные отсутствуют
37	390103.33	1292157.78	данные отсутствуют	данные отсутствуют
43	389980.59	1292127.34	данные отсутствуют	данные отсутствуют
44	389970.05	1292125.24	данные отсутствуют	данные отсутствуют
45	389983.5	1292115.72	данные отсутствуют	данные отсутствуют
46	389981.61	1292127.42	данные отсутствуют	данные отсутствуют
47	389985.56	1292127.98	данные отсутствуют	данные отсутствуют
48	389987.42	1292116.51	данные отсутствуют	данные отсутствуют
Государственный регистратор			ФГИС ЕГРН	
полное наименование должности			подпись	
			инициалы, фамилия	

М.П.

Раздел 4.2

Выписка из Единого государственного реестра недвижимости об объекте недвижимости
Сведения о частях земельного участка

Земельный участок			
(вид объекта недвижимости)			
Лист № ___	Раздела 4.2	Всего листов раздела 4.2 : ___	Всего разделов: ___
14.07.2018 № 99/2018/13299918			
Кадастровый номер:		13:23:1111260:175	

Номер точки	Координаты, м		Описание закрепления на местности	Средняя квадратическая погрешность определения координат характерных точек границы части земельного участка, м
	X	Y		
1	2	3	4	5
49	389984.77	1292115.98	данные отсутствуют	данные отсутствуют
50	389983.67	1292127.58	данные отсутствуют	данные отсутствуют
51	390076.41	1292149.4	данные отсутствуют	данные отсутствуют
52	390094.2	1292152.82	данные отсутствуют	0.1
53	390124.52	1292175.13	данные отсутствуют	данные отсутствуют
54	390160.17	1292174.8	данные отсутствуют	данные отсутствуют
55	390169.59	1292173.42	данные отсутствуют	0.1
56	390214.21	1292166.73	данные отсутствуют	0.1
57	390213.61	1292162.77	данные отсутствуют	0.1
58	390168.9	1292169.48	данные отсутствуют	0.1
59	390131.07	1292174.98	данные отсутствуют	0.1
60	390114.55	1292162.82	данные отсутствуют	данные отсутствуют
61	390093.8	1292148.66	данные отсутствуют	данные отсутствуют
62	390056.58	1292141.52	данные отсутствуют	0.1
63	390020.86	1292134.62	данные отсутствуют	0.1
64	389987.73	1292127.05	данные отсутствуют	0.1
65	389988.7	1292116.83	данные отсутствуют	данные отсутствуют

Государственный регистратор		ФГИС ЕГРН
полное наименование должности	подпись	инициалы, фамилия

М.П.

Выписка из Единого государственного реестра недвижимости об объекте недвижимости
Сведения о частях земельного участка

Раздел 4.2

Земельный участок			
<small>(вид объекта недвижимости)</small>			
Лист № ____ Раздела <u>4.2</u>	Всего листов раздела <u>4.2</u> : ____	Всего разделов: ____	Всего листов выписки: ____
14.07.2018 № 99/2018/132999918			
Кадастровый номер:		13:23:1111260:175	

Сведения о характерных точках границы части (частей) земельного участка				
Учетный номер части: 2				
Система координат: СК кадастрового округа Зона №				
Номер точки	Координаты, м		Описание закрепления на местности	Средняя квадратическая погрешность определения координат характерных точек границы части земельного участка, м
	X	Y		
1	2	3	4	5
18	390145.86	1292176.21	данные отсутствуют	данные отсутствуют
19	390129.55	1292176.31	данные отсутствуют	данные отсутствуют
24	390075	1292148.66	данные отсутствуют	данные отсутствуют
25	390061.07	1292144.02	данные отсутствуют	данные отсутствуют
26	390019.95	1292136.39	данные отсутствуют	данные отсутствуют
27	389984	1292127.6	данные отсутствуют	данные отсутствуют
27	389984	1292127.6	данные отсутствуют	данные отсутствуют
28	389969.93	1292126.53	данные отсутствуют	данные отсутствуют
33	389987.48	1292116.52	данные отсутствуют	данные отсутствуют
37	390103.33	1292157.78	данные отсутствуют	данные отсутствуют
43	389980.59	1292127.34	данные отсутствуют	данные отсутствуют
44	389970.05	1292125.24	данные отсутствуют	данные отсутствуют
45	389983.5	1292115.72	данные отсутствуют	данные отсутствуют
46	389981.61	1292127.42	данные отсутствуют	данные отсутствуют
47	389985.56	1292127.98	данные отсутствуют	данные отсутствуют
48	389987.42	1292116.51	данные отсутствуют	данные отсутствуют
Государственный регистратор			ФГИС ЕГРН	
полное наименование должности			подпись	
			инициалы, фамилия	

М.П.

Раздел 4.2

Выписка из Единого государственного реестра недвижимости об объекте недвижимости
Сведения о частях земельного участка

Земельный участок			
(вид объекта недвижимости)			
Лист № ___	Раздела 4.2	Всего листов раздела 4.2 : ___	Всего разделов: ___
14.07.2018 № 99/2018/13299918			
Кадастровый номер:		13:23:1111260:175	

Номер точки	Координаты, м		Описание закрепления на местности	Средняя квадратическая погрешность определения координат характерных точек границы части земельного участка, м
	X	Y		
1	2	3	4	5
49	389984.77	1292115.98	данные отсутствуют	данные отсутствуют
50	389983.67	1292127.58	данные отсутствуют	данные отсутствуют
51	390076.41	1292149.4	данные отсутствуют	данные отсутствуют
52	390094.2	1292152.82	данные отсутствуют	0.1
53	390124.52	1292175.13	данные отсутствуют	данные отсутствуют
54	390160.17	1292174.8	данные отсутствуют	данные отсутствуют
55	390169.59	1292173.42	данные отсутствуют	0.1
56	390214.21	1292166.73	данные отсутствуют	0.1
57	390213.61	1292162.77	данные отсутствуют	0.1
58	390168.9	1292169.48	данные отсутствуют	0.1
59	390131.07	1292174.98	данные отсутствуют	0.1
60	390114.55	1292162.82	данные отсутствуют	данные отсутствуют
61	390093.8	1292148.66	данные отсутствуют	данные отсутствуют
62	390056.58	1292141.52	данные отсутствуют	0.1
63	390020.86	1292134.62	данные отсутствуют	0.1
64	389987.73	1292127.05	данные отсутствуют	0.1
65	389988.7	1292116.83	данные отсутствуют	данные отсутствуют

Государственный регистратор		ФГИС ЕГРН
полное наименование должности	подпись	инициалы, фамилия

М.П.

ФГИС ЕГРН

полное наименование органа регистрации прав

Раздел 1

Выписка из Единого государственного реестра недвижимости об объекте недвижимости
Сведения о характеристиках объекта недвижимости

На основании запроса от 14.07.2018 г., поступившего на рассмотрение 14.07.2018 г., сообщаем, что согласно записям Единого государственного реестра недвижимости:

Земельный участок		
(вид объекта недвижимости)		
Лист № ____ Раздела 1	Всего листов раздела 1 : ____	Всего разделов: ____
Всего листов выписки: ____		
14.07.2018 № 99/2018/133002648		
Кадастровый номер:	13:23:1111260:511	
Номер кадастрового квартала:	13:23:1111260	
Дата присвоения кадастрового номера:	03.12.2015	
Ранее присвоенный государственный учетный номер:	данные отсутствуют	
Адрес:	Республика Мордовия, г. Саранск	
Площадь:	1 +/- 1 кв. м	
Кадастровая стоимость, руб.:	352.59	
Кадастровые номера расположенных в пределах земельного участка объектов недвижимости:	13:23:0000000:2959	
Кадастровые номера объектов недвижимости, из которых образован объект недвижимости:	данные отсутствуют	
Кадастровые номера образованных объектов недвижимости:	данные отсутствуют	
Сведения о включении объекта недвижимости в состав предприятия как имущественного комплекса:		
Государственный регистратор		ФГИС ЕГРН
полное наименование должности	подпись	инициалы, фамилия

М.П.

Раздел 1

Выписка из Единого государственного реестра недвижимости об объекте недвижимости
Сведения о характеристиках объекта недвижимости

Земельный участок		
<small>(вид объекта недвижимости)</small>		
Лист № ___ Раздела 1	Всего листов раздела 1 : ___	Всего разделов: ___
Всего листов выписки: ___		
14.07.2018 № 99/2018/133002648		
Кадастровый номер:		13:23:1111260:511
Категория земель:	Земли населённых пунктов	
Виды разрешенного использования:	Для размещения объектов газоснабжения	
Сведения о кадастровом инженере:	Чумакова Мария Олеговна №13-15-195, ООО "РУБИН"	
Сведения о лесах, водных объектах и об иных природных объектах, расположенных в пределах земельного участка:	данные отсутствуют	
Сведения о том, что земельный участок полностью или частично расположен в границах зоны с особыми условиями использования территории или территории объекта культурного наследия	данные отсутствуют	
Сведения о том, что земельный участок расположен в границах особой экономической зоны, территории опережающего социально-экономического развития, зоны территориального развития в Российской Федерации, игровой зоны:	данные отсутствуют	
Сведения о том, что земельный участок расположен в границах особо охраняемой природной территории, охотничьих угодий, лесничеств, лесопарков:	данные отсутствуют	
Сведения о результатах проведения государственного земельного надзора:	данные отсутствуют	
Сведения о расположении земельного участка в границах территории, в отношении которой утвержден проект межевания территории:	данные отсутствуют	
Государственный регистратор		ФГИС ЕГРН
полное наименование должности	подпись	инициалы, фамилия

М.П.

Раздел 1

Выписка из Единого государственного реестра недвижимости об объекте недвижимости
Сведения о характеристиках объекта недвижимости

Земельный участок			
<small>(вид объекта недвижимости)</small>			
Лист № <u> </u> Раздела <u>1</u>	Всего листов раздела <u>1</u> : <u> </u>	Всего разделов: <u> </u>	Всего листов выписки: <u> </u>
14.07.2018 № 99/2018/133002648			
Кадастровый номер:		13:23:1111260:511	
Условный номер земельного участка:	данные отсутствуют		
Сведения о принятии акта и (или) заключении договора, предусматривающих предоставление в соответствии с земельным законодательством исполнительным органом государственной власти или органом местного самоуправления находящегося в государственной или муниципальной собственности земельного участка для строительства наемного дома социального использования или наемного дома коммерческого использования:	данные отсутствуют		
Сведения о том, что земельный участок или земельные участки образованы на основании решения об изъятии земельного участка и (или) расположенного на нем объекта недвижимости для государственных или муниципальных нужд:	данные отсутствуют		
Сведения о том, что земельный участок образован из земель или земельного участка, государственная собственность на которые не разграничена:	данные отсутствуют		
Сведения о наличии земельного спора о местоположении границ земельных участков:	данные отсутствуют		
Статус записи об объекте недвижимости:	Сведения об объекте недвижимости имеют статус "актуальные"		
Особые отметки:	<p>Граница земельного участка состоит из 3 контуров. Сведения о видах разрешенного использования имеют статус «Актуальные незасвидетельствованные». Право (ограничение права, обременение объекта недвижимости) зарегистрировано на данный объект недвижимости с видами разрешенного использования «Для иных видов жилой застройки».</p> <p>Состав земельного участка:</p> <p>1) №1 площадь: 0.16 кв.м</p> <p>2) №2 площадь: 0.16 кв.м</p> <p>3) №3 площадь: 1 кв.м</p> <p>Сведения необходимые для заполнения раздела 4 отсутствуют. Сведения необходимые для заполнения раздела 4.1 отсутствуют. Сведения необходимые для заполнения раздела 4.2 отсутствуют.</p>		
Получатель выписки:	Чендырев Алексей Александрович		

Государственный регистратор		ФГИС ЕГРН
полное наименование должности	подпись	инициалы, фамилия

М.П.

Выписка из Единого государственного реестра недвижимости об объекте недвижимости
Сведения о зарегистрированных правах

Земельный участок	
(вид объекта недвижимости)	
Лист № ____ Раздела <u>2</u>	Всего листов раздела <u>2</u> : ____
Всего разделов: ____	
Всего листов выписки: ____	
14.07.2018 № 99/2018/133002648	
Кадастровый номер:	13:23:111260:511
1. Правообладатель (правообладатели):	1.1. Акционерное общество "Газпром газораспределение", ИНН: 7838306818
2. Вид, номер и дата государственной регистрации права:	2.1. Собственность, № 13:23:111260:511-13/001/2017-1 от 15.03.2017
3. Ограничение прав и обременение объекта недвижимости:	не зарегистрировано
4. Договоры участия в долевом строительстве:	не зарегистрировано
5. Заявленные в судебном порядке права требования:	данные отсутствуют
6. Сведения о возражении в отношении зарегистрированного права:	данные отсутствуют
7. Сведения о наличии решения об изъятии объекта недвижимости для государственных и муниципальных нужд:	данные отсутствуют
8. Сведения о невозможности государственной регистрации без личного участия правообладателя или его законного представителя:	
9. Правопритязания и сведения о наличии поступивших, но не рассмотренных заявлений о проведении государственной регистрации права (перехода, прекращения права), ограничения права или обременения объекта недвижимости, сделки в отношении объекта недвижимости:	данные отсутствуют
10. Сведения об осуществлении государственной регистрации сделки, права, ограничения права без необходимого в силу закона согласия третьего лица, органа:	данные отсутствуют
11. Сведения о невозможности государственной регистрации перехода, прекращения, ограничения права на земельный участок из земель сельскохозяйственного назначения:	

Государственный регистратор		ФГИС ЕГРН
полное наименование должности	подпись	инициалы, фамилия

М.П.

Раздел 3

Выписка из Единого государственного реестра недвижимости об объекте недвижимости
Описание местоположения земельного участка

Земельный участок			
<small>(вид объекта недвижимости)</small>			
Лист № ____ Раздела 3	Всего листов раздела 3 : ____	Всего разделов: ____	Всего листов выписки: ____
14.07.2018 № 99/2018/133002648			
Кадастровый номер:		13:23:1111260:511	
План (чертеж, схема) земельного участка			
<small>№ 13-23-1111260-511(2)</small>			
Масштаб 1: данные отсутствуют	Условные обозначения:		
Государственный регистратор		ФГИС ЕГРН	
полное наименование должности	подпись	инициалы, фамилия	

М.П.

Раздел 3

Выписка из Единого государственного реестра недвижимости об объекте недвижимости
Описание местоположения земельного участка

Земельный участок			
<small>(вид объекта недвижимости)</small>			
Лист № ____ Раздела 3	Всего листов раздела 3 : ____	Всего разделов: ____	Всего листов выписки: ____
14.07.2018 № 99/2018/133002648			
Кадастровый номер:		13:23:1111260:511	
План (чертеж, схема) земельного участка			
Масштаб 1: данные отсутствуют	Условные обозначения:		
Государственный регистратор		ФГИС ЕГРН	
полное наименование должности	подпись		инициалы, фамилия
13:23:1111260:511(1)	М.П.		

Выписка из Единого государственного реестра недвижимости об объекте недвижимости
Описание местоположения земельного участка

Земельный участок			
<small>(вид объекта недвижимости)</small>			
Лист № ____ Раздела 3	Всего листов раздела 3 : ____	Всего разделов: ____	Всего листов выписки: ____
14.07.2018 № 99/2018/133002648			
Кадастровый номер:		13:23:1111260:511	
План (чертеж, схема) земельного участка			
Масштаб 1: данные отсутствуют	Условные обозначения:		
Государственный регистратор		ФГИС ЕГРН	
полное наименование должности	подпись		инициалы, фамилия
13:23:1111260:511(2)	М.П.		

Выписка из Единого государственного реестра недвижимости об объекте недвижимости
Описание местоположения земельного участка

Земельный участок			
<small>(вид объекта недвижимости)</small>			
Лист № ____ Раздела 3	Всего листов раздела 3 : ____	Всего разделов: ____	Всего листов выписки: ____
14.07.2018 № 99/2018/133002648			
Кадастровый номер:		13:23:1111260:511	
План (чертеж, схема) земельного участка			
Масштаб 1: данные отсутствуют	Условные обозначения:		
Государственный регистратор		ФГИС ЕГРН	
полное наименование должности	подпись		инициалы, фамилия
13:23:1111260:511(3)	М.П.		

Раздел 3.1

Выписка из Единого государственного реестра недвижимости об объекте недвижимости
Описание местоположения земельного участка

Земельный участок			
(вид объекта недвижимости)			
Лист № ____ Раздела 3.1	Всего листов раздела 3.1 : ____	Всего разделов: ____	Всего листов выписки: ____
14.07.2018 № 99/2018/133002648			
Кадастровый номер:		13:23:1111260:511	

Описание местоположения границ земельного участка							
Номер п/п	Номер точки		Дирекционный угол	Горизонтальное проложение, м	Описание закрепления на местности	Кадастровые номера смежных участков	Сведения об адресах правообладателей смежных земельных участков
	начальная	конечная					
1	2	3	4	5	6	7	8
1	1	2	данные отсутствуют	данные отсутствуют	данные отсутствуют	данные отсутствуют	данные отсутствуют
2	1	2	данные отсутствуют	данные отсутствуют	данные отсутствуют	данные отсутствуют	данные отсутствуют
3	1	2	данные отсутствуют	данные отсутствуют	данные отсутствуют	данные отсутствуют	данные отсутствуют
4	2	3	данные отсутствуют	данные отсутствуют	данные отсутствуют	данные отсутствуют	данные отсутствуют
5	2	3	данные отсутствуют	данные отсутствуют	данные отсутствуют	данные отсутствуют	данные отсутствуют
6	2	3	данные отсутствуют	данные отсутствуют	данные отсутствуют	данные отсутствуют	данные отсутствуют
7	3	4	данные отсутствуют	данные отсутствуют	данные отсутствуют	данные отсутствуют	данные отсутствуют
8	3	4	данные отсутствуют	данные отсутствуют	данные отсутствуют	данные отсутствуют	данные отсутствуют
9	3	4	данные отсутствуют	данные отсутствуют	данные отсутствуют	данные отсутствуют	данные отсутствуют
10	4	1	данные отсутствуют	данные отсутствуют	данные отсутствуют	данные отсутствуют	данные отсутствуют
11	4	1	данные отсутствуют	данные отсутствуют	данные отсутствуют	данные отсутствуют	данные отсутствуют
12	4	1	данные отсутствуют	данные отсутствуют	данные отсутствуют	данные отсутствуют	данные отсутствуют

Государственный регистратор		ФГИС ЕГРН
полное наименование должности	подпись	инициалы, фамилия

М.П.

Раздел 3.2

Выписка из Единого государственного реестра недвижимости об объекте недвижимости
Описание местоположения земельного участка

Земельный участок			
(вид объекта недвижимости)			
Лист № ____ Раздела 3.2	Всего листов раздела 3.2 : ____	Всего разделов: ____	Всего листов выписки: ____
14.07.2018 № 99/2018/133002648			
Кадастровый номер:		13:23:1111260:511	

Сведения о характерных точках границы земельного участка				
Система координат:				
Зона №				
Номер точки	Координаты		Описание закрепления на местности	Средняя квадратическая погрешность определения координат характерных точек границ земельного участка, м
	X	Y		
1	2	3	4	5
1	389990.94	1291890.38	данные отсутствуют	0.1
2	389990.94	1291890.78	данные отсутствуют	0.1
3	389990.54	1291890.78	данные отсутствуют	0.1
4	389990.54	1291890.38	данные отсутствуют	0.1
5	389990.1	1291899.66	данные отсутствуют	0.1
6	389990.1	1291900.06	данные отсутствуют	0.1
7	389989.7	1291900.06	данные отсутствуют	0.1
8	389989.7	1291899.66	данные отсутствуют	0.1
9	389989.7	1291916.84	данные отсутствуют	0.1
10	389989.7	1291917.84	данные отсутствуют	0.1
11	389988.7	1291917.84	данные отсутствуют	0.1
12	389988.7	1291916.84	данные отсутствуют	0.1

Государственный регистратор		ФГИС ЕГРН
полное наименование должности	подпись	инициалы, фамилия

М.П.

ФГИС ЕГРН

полное наименование органа регистрации прав

Раздел 1

Выписка из Единого государственного реестра недвижимости об объекте недвижимости

Сведения о характеристиках объекта недвижимости

На основании запроса от 14.07.2018 г., поступившего на рассмотрение 14.07.2018 г., сообщаем, что согласно записям Единого государственного реестра недвижимости:

Земельный участок		
(вид объекта недвижимости)		
Лист № ____ Раздела 1	Всего листов раздела 1 : ____	Всего разделов: ____
Всего листов выписки: ____		
14.07.2018 № 99/2018/132995193		
Кадастровый номер:	13:23:1111261:200	
Номер кадастрового квартала:	13:23:1111261	
Дата присвоения кадастрового номера:	15.09.2011	
Ранее присвоенный государственный учетный номер:	данные отсутствуют	
Адрес:	установлено относительно ориентира, расположенного в границах участка. Почтовый адрес ориентира: Республика Мордовия, г. Саранск, ул. Мордовская	
Площадь:	738 +/- 10 кв. м	
Кадастровая стоимость, руб.:	1	
Кадастровые номера расположенных в пределах земельного участка объектов недвижимости:	данные отсутствуют	
Кадастровые номера объектов недвижимости, из которых образован объект недвижимости:	данные отсутствуют	
Кадастровые номера образованных объектов недвижимости:	данные отсутствуют	
Сведения о включении объекта недвижимости в состав предприятия как имущественного комплекса:		
Государственный регистратор		ФГИС ЕГРН
полное наименование должности	подпись	инициалы, фамилия

М.П.

Раздел 1

Выписка из Единого государственного реестра недвижимости об объекте недвижимости
Сведения о характеристиках объекта недвижимости

Земельный участок		
<small>(вид объекта недвижимости)</small>		
Лист № ___ Раздела 1	Всего листов раздела 1 : ___	Всего разделов: ___
Всего листов выписки: ___		
14.07.2018 № 99/2018/132995193		
Кадастровый номер:		13:23:1111261:200
Категория земель:	Земли населённых пунктов	
Виды разрешенного использования:	Для размещения улиц и дорог	
Сведения о кадастровом инженере:	Сыркина Наталья Ивановна №13-10-21, ООО "Кадастровый центр"	
Сведения о лесах, водных объектах и об иных природных объектах, расположенных в пределах земельного участка:	данные отсутствуют	
Сведения о том, что земельный участок полностью или частично расположен в границах зоны с особыми условиями использования территории или территории объекта культурного наследия	данные отсутствуют	
Сведения о том, что земельный участок расположен в границах особой экономической зоны, территории опережающего социально-экономического развития, зоны территориального развития в Российской Федерации, игровой зоны:	данные отсутствуют	
Сведения о том, что земельный участок расположен в границах особо охраняемой природной территории, охотничьих угодий, лесничеств, лесопарков:	данные отсутствуют	
Сведения о результатах проведения государственного земельного надзора:	данные отсутствуют	
Сведения о расположении земельного участка в границах территории, в отношении которой утвержден проект межевания территории:	данные отсутствуют	
Государственный регистратор		ФГИС ЕГРН
полное наименование должности	подпись	инициалы, фамилия

М.П.

Раздел 1

Выписка из Единого государственного реестра недвижимости об объекте недвижимости
Сведения о характеристиках объекта недвижимости

Земельный участок			
<small>(вид объекта недвижимости)</small>			
Лист № ___ Раздела 1	Всего листов раздела 1 : ___	Всего разделов: ___	Всего листов выписки: ___
14.07.2018 № 99/2018/132995193			
Кадастровый номер:		13:23:1111261:200	
Условный номер земельного участка:	данные отсутствуют		
Сведения о принятии акта и (или) заключении договора, предусматривающих предоставление в соответствии с земельным законодательством исполнительным органом государственной власти или органом местного самоуправления находящегося в государственной или муниципальной собственности земельного участка для строительства наемного дома социального использования или наемного дома коммерческого использования:	данные отсутствуют		
Сведения о том, что земельный участок или земельные участки образованы на основании решения об изъятии земельного участка и (или) расположенного на нем объекта недвижимости для государственных или муниципальных нужд:	данные отсутствуют		
Сведения о том, что земельный участок образован из земель или земельного участка, государственная собственность на которые не разграничена:	данные отсутствуют		
Сведения о наличии земельного спора о местоположении границ земельных участков:	данные отсутствуют		
Статус записи об объекте недвижимости:	Сведения об объекте недвижимости имеют статус "актуальные"		
Особые отметки:	Сведения о видах разрешенного использования имеют статус «Актуальные незасвидетельствованные». Право (ограничение права, обременение объекта недвижимости) зарегистрировано на данный объект недвижимости с видами разрешенного использования «Для иных видов жилой застройки». Сведения необходимые для заполнения раздела 3.1 отсутствуют.		
Получатель выписки:	Чендырев Алексей Александрович		

Государственный регистратор		ФГИС ЕГРН
полное наименование должности	подпись	инициалы, фамилия

М.П.

Выписка из Единого государственного реестра недвижимости об объекте недвижимости
Сведения о зарегистрированных правах

Земельный участок		
(вид объекта недвижимости)		
Лист № ____ Раздела <u>2</u>	Всего листов раздела <u>2</u> : ____	Всего разделов: ____
14.07.2018 № 99/2018/132995193		
Кадастровый номер:		13:23:1111261:200
1.	Правообладатель (правообладатели):	1.1. Городской округ Саранск
2.	Вид, номер и дата государственной регистрации права:	2.1. Собственность, № 13-13-01/142/2013-008 от 14.06.2013
3.	Ограничение прав и обременение объекта недвижимости:	не зарегистрировано
4.	Договоры участия в долевом строительстве:	не зарегистрировано
5.	Заявленные в судебном порядке права требования:	данные отсутствуют
6.	Сведения о возражении в отношении зарегистрированного права:	данные отсутствуют
7.	Сведения о наличии решения об изъятии объекта недвижимости для государственных и муниципальных нужд:	данные отсутствуют
8.	Сведения о невозможности государственной регистрации без личного участия правообладателя или его законного представителя:	
9.	Правопритязания и сведения о наличии поступивших, но не рассмотренных заявлений о проведении государственной регистрации права (перехода, прекращения права), ограничения права или обременения объекта недвижимости, сделки в отношении объекта недвижимости:	данные отсутствуют
10.	Сведения об осуществлении государственной регистрации сделки, права, ограничения права без необходимого в силу закона согласия третьего лица, органа:	данные отсутствуют
11.	Сведения о невозможности государственной регистрации перехода, прекращения, ограничения права на земельный участок из земель сельскохозяйственного назначения:	

Государственный регистратор		ФГИС ЕГРН
полное наименование должности	подпись	инициалы, фамилия

М.П.

Раздел 3

Выписка из Единого государственного реестра недвижимости об объекте недвижимости
Описание местоположения земельного участка

Земельный участок			
<small>(вид объекта недвижимости)</small>			
Лист № ____ Раздела 3	Всего листов раздела 3 : ____	Всего разделов: ____	Всего листов выписки: ____
14.07.2018 № 99/2018/132995193			
Кадастровый номер:		13:23:1111261:200	
План (чертеж, схема) земельного участка			
Масштаб 1: данные отсутствуют		Условные обозначения:	
Государственный регистратор		ФГИС ЕГРН	
полное наименование должности	подпись	инициалы, фамилия	

М.П.

11261:200

Выписка из Единого государственного реестра недвижимости об объекте недвижимости
Описание местоположения земельного участка

Земельный участок			
(вид объекта недвижимости)			
Лист № ____ Раздела 3.2	Всего листов раздела 3.2 : ____	Всего разделов: ____	Всего листов выписки: ____
14.07.2018 № 99/2018/132995193			
Кадастровый номер:		13:23:1111261:200	

Сведения о характерных точках границы земельного участка				
Система координат: СК кадастрового округа				
Зона №				
Номер точки	Координаты		Описание закрепления на местности	Средняя квадратическая погрешность определения координат характерных точек границ земельного участка, м
	X	Y		
1	2	3	4	5
1	390016.03	1291468.06	данные отсутствуют	данные отсутствуют
2	390015.94	1291470.04	данные отсутствуют	данные отсутствуют
3	389916.87	1291473.02	данные отсутствуют	данные отсутствуют
4	389808.42	1291476.53	данные отсутствуют	данные отсутствуют
5	389625.79	1291482.59	данные отсутствуют	данные отсутствуют
6	389618.08	1291482.81	данные отсутствуют	данные отсутствуют
7	389618.14	1291480.86	данные отсутствуют	данные отсутствуют

Государственный регистратор		ФГИС ЕГРН
полное наименование должности	подпись	инициалы, фамилия

М.П.

Выписка из Единого государственного реестра недвижимости об объекте недвижимости
Сведения о частях земельного участка

Земельный участок			
<small>(вид объекта недвижимости)</small>			
Лист № ____ Раздела 4	Всего листов раздела 4 : ____	Всего разделов: ____	Всего листов выписки: ____
14.07.2018 № 99/2018/132995193			
Кадастровый номер:		13:23:1111261:200	
План (чертеж, схема) части земельного участка		Учетный номер части: 13:23:1111261:200/1	
Масштаб 1: данные отсутствуют	Условные обозначения:		
Государственный регистратор		ФГИС ЕГРН	
полное наименование должности	подпись	инициалы, фамилия	

М.П.

Выписка из Единого государственного реестра недвижимости об объекте недвижимости
Сведения о частях земельного участка

Раздел 4.1

Земельный участок			
(вид объекта недвижимости)			
Лист № ____ Раздела 4.1	Всего листов раздела 4.1 : ____	Всего разделов: ____	Всего листов выписки: ____
14.07.2018 № 99/2018/132995193			
Кадастровый номер:		13:23:1111261:200	

Учетный номер части	Площадь (м ²)	Содержание ограничения в использовании или ограничения права на объект недвижимости или обременения объекта недвижимости
1	2	3
1	116	Ограничения прав на земельный участок, предусмотренные статьями 56, 56.1 Земельного кодекса Российской Федерации, 13.23.2.1846, Карта (план) № б/н

Государственный регистратор		ФГИС ЕГРН
полное наименование должности	подпись	инициалы, фамилия

М.П.

Выписка из Единого государственного реестра недвижимости об объекте недвижимости
Сведения о частях земельного участка

Раздел 4.2

Земельный участок			
<small>(вид объекта недвижимости)</small>			
Лист № ____ Раздела <u>4.2</u>	Всего листов раздела <u>4.2</u> : ____	Всего разделов: ____	Всего листов выписки: ____
14.07.2018 № 99/2018/132995193			
Кадастровый номер:		13:23:1111261:200	

Сведения о характерных точках границы части (частей) земельного участка				
Учетный номер части: 1				
Система координат: СК кадастрового округа				
Зона №				
Номер точки	Координаты, м		Описание закрепления на местности	Средняя квадратическая погрешность определения координат характерных точек границы части земельного участка, м
	X	Y		
1	2	3	4	5
1	390016.03	1291468.06	данные отсутствуют	данные отсутствуют
2	390015.94	1291470.04	данные отсутствуют	данные отсутствуют
8	389919.21	1291471.17	данные отсутствуют	данные отсутствуют
9	390001.92	1291470.46	данные отсутствуют	данные отсутствуют
10	389623.27	1291480.7	данные отсутствуют	данные отсутствуют
11	389618.87	1291480.84	данные отсутствуют	данные отсутствуют
12	389618.08	1291482.69	данные отсутствуют	данные отсутствуют
13	389622.42	1291482.69	данные отсутствуют	данные отсутствуют

Государственный регистратор		ФГИС ЕГРН
полное наименование должности	подпись	инициалы, фамилия

М.П.

ФГИС ЕГРН

полное наименование органа регистрации прав

Раздел 1

Выписка из Единого государственного реестра недвижимости об объекте недвижимости
Сведения о характеристиках объекта недвижимости

На основании запроса от 14.07.2018 г., поступившего на рассмотрение 14.07.2018 г., сообщаем, что согласно записям Единого государственного реестра недвижимости:

Земельный участок		
(вид объекта недвижимости)		
Лист № ____ Раздела 1	Всего листов раздела 1 : ____	Всего разделов: ____
Всего листов выписки: ____		
14.07.2018 № 99/2018/132996180		
Кадастровый номер:	13:23:1111261:208	
Номер кадастрового квартала:	13:23:1111261	
Дата присвоения кадастрового номера:	15.03.2012	
Ранее присвоенный государственный учетный номер:	данные отсутствуют	
Адрес:	установлено относительно ориентира, расположенного в границах участка. Почтовый адрес ориентира: Республика Мордовия, г. Саранск, ул. Комсомольская	
Площадь:	4090 +/- 22 кв. м	
Кадастровая стоимость, руб.:	1	
Кадастровые номера расположенных в пределах земельного участка объектов недвижимости:	данные отсутствуют	
Кадастровые номера объектов недвижимости, из которых образован объект недвижимости:	данные отсутствуют	
Кадастровые номера образованных объектов недвижимости:	данные отсутствуют	
Сведения о включении объекта недвижимости в состав предприятия как имущественного комплекса:		
Государственный регистратор		ФГИС ЕГРН
полное наименование должности	подпись	инициалы, фамилия

М.П.

Раздел 1

Выписка из Единого государственного реестра недвижимости об объекте недвижимости
Сведения о характеристиках объекта недвижимости

Земельный участок		
<small>(вид объекта недвижимости)</small>		
Лист № ___ Раздела 1	Всего листов раздела 1 : ___	Всего разделов: ___
Всего листов выписки: ___		
14.07.2018 № 99/2018/132996180		
Кадастровый номер:		13:23:1111261:208
Категория земель:	Земли населённых пунктов	
Виды разрешенного использования:	Для размещения улиц и дорог	
Сведения о кадастровом инженере:	Сергейчева Людмила Павловна №13-11-52, ООО "Мордовское земпредприятие"	
Сведения о лесах, водных объектах и об иных природных объектах, расположенных в пределах земельного участка:	данные отсутствуют	
Сведения о том, что земельный участок полностью или частично расположен в границах зоны с особыми условиями использования территории или территории объекта культурного наследия	данные отсутствуют	
Сведения о том, что земельный участок расположен в границах особой экономической зоны, территории опережающего социально-экономического развития, зоны территориального развития в Российской Федерации, игровой зоны:	данные отсутствуют	
Сведения о том, что земельный участок расположен в границах особо охраняемой природной территории, охотничьих угодий, лесничеств, лесопарков:	данные отсутствуют	
Сведения о результатах проведения государственного земельного надзора:	данные отсутствуют	
Сведения о расположении земельного участка в границах территории, в отношении которой утвержден проект межевания территории:	данные отсутствуют	
Государственный регистратор		ФГИС ЕГРН
полное наименование должности	подпись	инициалы, фамилия

М.П.

Раздел 1

Выписка из Единого государственного реестра недвижимости об объекте недвижимости
Сведения о характеристиках объекта недвижимости

Земельный участок			
<small>(вид объекта недвижимости)</small>			
Лист № ___ Раздела 1	Всего листов раздела 1 : ___	Всего разделов: ___	Всего листов выписки: ___
14.07.2018 № 99/2018/132996180			
Кадастровый номер:		13:23:1111261:208	
Условный номер земельного участка:	данные отсутствуют		
Сведения о принятии акта и (или) заключении договора, предусматривающих предоставление в соответствии с земельным законодательством исполнительным органом государственной власти или органом местного самоуправления находящегося в государственной или муниципальной собственности земельного участка для строительства наемного дома социального использования или наемного дома коммерческого использования:	данные отсутствуют		
Сведения о том, что земельный участок или земельные участки образованы на основании решения об изъятии земельного участка и (или) расположенного на нем объекта недвижимости для государственных или муниципальных нужд:	данные отсутствуют		
Сведения о том, что земельный участок образован из земель или земельного участка, государственная собственность на которые не разграничена:	данные отсутствуют		
Сведения о наличии земельного спора о местоположении границ земельных участков:	данные отсутствуют		
Статус записи об объекте недвижимости:	Сведения об объекте недвижимости имеют статус "актуальные"		
Особые отметки:	Сведения о видах разрешенного использования имеют статус «Актуальные незасвидетельствованные». Право (ограничение права, обременение объекта недвижимости) зарегистрировано на данный объект недвижимости с видами разрешенного использования «Для размещения объектов социального и коммунально-бытового назначения». Сведения необходимые для заполнения раздела 3.1 отсутствуют.		
Получатель выписки:	Чендырев Алексей Александрович		

Государственный регистратор		ФГИС ЕГРН
полное наименование должности	подпись	инициалы, фамилия

М.П.

Выписка из Единого государственного реестра недвижимости об объекте недвижимости
Сведения о зарегистрированных правах

Земельный участок		
(вид объекта недвижимости)		
Лист № ____ Раздела <u>2</u>	Всего листов раздела <u>2</u> : ____	Всего разделов: ____
14.07.2018 № 99/2018/132996180		
Кадастровый номер:		13:23:1111261:208
1.	Правообладатель (правообладатели):	1.1. Городской округ Саранск
2.	Вид, номер и дата государственной регистрации права:	2.1. Собственность, № 13-13-01/130/2014-344 от 03.06.2014
3.	Ограничение прав и обременение объекта недвижимости:	не зарегистрировано
4.	Договоры участия в долевом строительстве:	не зарегистрировано
5.	Заявленные в судебном порядке права требования:	данные отсутствуют
6.	Сведения о возражении в отношении зарегистрированного права:	данные отсутствуют
7.	Сведения о наличии решения об изъятии объекта недвижимости для государственных и муниципальных нужд:	данные отсутствуют
8.	Сведения о невозможности государственной регистрации без личного участия правообладателя или его законного представителя:	
9.	Правопритязания и сведения о наличии поступивших, но не рассмотренных заявлений о проведении государственной регистрации права (перехода, прекращения права), ограничения права или обременения объекта недвижимости, сделки в отношении объекта недвижимости:	данные отсутствуют
10.	Сведения об осуществлении государственной регистрации сделки, права, ограничения права без необходимого в силу закона согласия третьего лица, органа:	данные отсутствуют
11.	Сведения о невозможности государственной регистрации перехода, прекращения, ограничения права на земельный участок из земель сельскохозяйственного назначения:	

Государственный регистратор		ФГИС ЕГРН
полное наименование должности	подпись	инициалы, фамилия

М.П.

Выписка из Единого государственного реестра недвижимости об объекте недвижимости
Описание местоположения земельного участка

Земельный участок			
<small>(вид объекта недвижимости)</small>			
Лист № ____ Раздела 3	Всего листов раздела 3 : ____	Всего разделов: ____	Всего листов выписки: ____
14.07.2018 № 99/2018/132996180			
Кадастровый номер:		13:23:1111261:208	
План (чертеж, схема) земельного участка			
Масштаб 1: данные отсутствуют	Условные обозначения:		
Государственный регистратор		ФГИС ЕГРН	
полное наименование должности	подпись	инициалы, фамилия	

М.П.

Выписка из Единого государственного реестра недвижимости об объекте недвижимости
Описание местоположения земельного участка

Земельный участок			
(вид объекта недвижимости)			
Лист № ____ Раздела 3.2	Всего листов раздела 3.2 : ____	Всего разделов: ____	Всего листов выписки: ____
14.07.2018 № 99/2018/132996180			
Кадастровый номер:		13:23:1111261:208	

Сведения о характерных точках границы земельного участка				
Система координат: СК кадастрового округа				
Зона №				
Номер точки	Координаты		Описание закрепления на местности	Средняя квадратическая погрешность определения координат характерных точек границ земельного участка, м
	X	Y		
1	2	3	4	5
1	390009.42	1291572.44	данные отсутствуют	данные отсутствуют
2	390009.08	1291582.58	данные отсутствуют	данные отсутствуют
3	390000.09	1291581.97	данные отсутствуют	данные отсутствуют
4	389912.21	1291585.6	данные отсутствуют	данные отсутствуют
5	389811.14	1291590.66	данные отсутствуют	данные отсутствуют
6	389679.6	1291598.23	данные отсутствуют	данные отсутствуют
7	389620.96	1291600.29	данные отсутствуют	данные отсутствуют
8	389621.28	1291589.17	данные отсутствуют	данные отсутствуют
9	389644.11	1291589.47	данные отсутствуют	данные отсутствуют
10	389663.96	1291588.6	данные отсутствуют	данные отсутствуют
11	389768.35	1291582.6	данные отсутствуют	данные отсутствуют
12	389863.33	1291576.76	данные отсутствуют	данные отсутствуют
13	389914.93	1291574.7	данные отсутствуют	данные отсутствуют
14	389988.2	1291572.73	данные отсутствуют	данные отсутствуют

Государственный регистратор		ФГИС ЕГРН
полное наименование должности	подпись	инициалы, фамилия

М.П.

Раздел 4

Выписка из Единого государственного реестра недвижимости об объекте недвижимости
Сведения о частях земельного участка

Земельный участок			
<small>(вид объекта недвижимости)</small>			
Лист № ____ Раздела 4	Всего листов раздела 4 : ____	Всего разделов: ____	Всего листов выписки: ____
14.07.2018 № 99/2018/132996180			
Кадастровый номер:		13:23:1111261:208	
План (чертеж, схема) части земельного участка		Учетный номер части: 13:23:1111261:208/1	
Масштаб 1: данные отсутствуют	Условные обозначения		
<small>13:23:1111261:208/1</small>			
Государственный регистратор		ФГИС ЕГРН	
_____ полное наименование должности		_____ подпись	_____ инициалы, фамилия

М.П.

Выписка из Единого государственного реестра недвижимости об объекте недвижимости
Сведения о частях земельного участка

Раздел 4.1

Земельный участок			
<small>(вид объекта недвижимости)</small>			
Лист № ____ Раздела 4.1	Всего листов раздела 4.1 : ____	Всего разделов: ____	Всего листов выписки: ____
14.07.2018 № 99/2018/132996180			
Кадастровый номер:		13:23:1111261:208	

Учетный номер части	Площадь (м ²)	Содержание ограничения в использовании или ограничения права на объект недвижимости или обременения объекта недвижимости
1	2	3
1	23	Ограничения прав на земельный участок, предусмотренные статьями 56, 56.1 Земельного кодекса Российской Федерации, 13.23.2.1848, Карта (план) № б/н

Государственный регистратор		ФГИС ЕГРН
полное наименование должности	подпись	инициалы, фамилия

М.П.

Выписка из Единого государственного реестра недвижимости об объекте недвижимости
Сведения о частях земельного участка

Раздел 4.2

Земельный участок			
<small>(вид объекта недвижимости)</small>			
Лист № ____ Раздела 4.2	Всего листов раздела 4.2 : ____	Всего разделов: ____	Всего листов выписки: ____
14.07.2018 № 99/2018/132996180			
Кадастровый номер:		13:23:1111261:208	

Сведения о характерных точках границы части (частей) земельного участка				
Учетный номер части: 1				
Система координат: СК кадастрового округа				
Зона №				
Номер точки	Координаты, м		Описание закрепления на местности	Средняя квадратическая погрешность определения координат характерных точек границы части земельного участка, м
	X	Y		
1	2	3	4	5
1	390009.42	1291572.44	данные отсутствуют	данные отсутствуют
2	390009.08	1291582.58	данные отсутствуют	данные отсутствуют
15	390007.39	1291572.47	данные отсутствуют	данные отсутствуют
16	390006.81	1291579.25	данные отсутствуют	данные отсутствуют
17	390006.65	1291582.42	данные отсутствуют	данные отсутствуют

Государственный регистратор		ФГИС ЕГРН
полное наименование должности	подпись	инициалы, фамилия

М.П.

ФГИС ЕГРН

полное наименование органа регистрации прав

Раздел 1

Выписка из Единого государственного реестра недвижимости об объекте недвижимости

Сведения о характеристиках объекта недвижимости

На основании запроса от 14.07.2018 г., поступившего на рассмотрение 14.07.2018 г., сообщаем, что согласно записям Единого государственного реестра недвижимости:

Земельный участок		
(вид объекта недвижимости)		
Лист № ____ Раздела 1	Всего листов раздела 1 : ____	Всего разделов: ____
Всего листов выписки: ____		
14.07.2018 № 99/2018/132995142		
Кадастровый номер:	13:23:1111261:209	
Номер кадастрового квартала:	13:23:1111261	
Дата присвоения кадастрового номера:	15.03.2012	
Ранее присвоенный государственный учетный номер:	данные отсутствуют	
Адрес:	установлено относительно ориентира, расположенного в границах участка. Почтовый адрес ориентира: Республика Мордовия, г. Саранск, ул. Куйбышева	
Площадь:	3358 +/- 20 кв. м	
Кадастровая стоимость, руб.:	1	
Кадастровые номера расположенных в пределах земельного участка объектов недвижимости:	данные отсутствуют	
Кадастровые номера объектов недвижимости, из которых образован объект недвижимости:	данные отсутствуют	
Кадастровые номера образованных объектов недвижимости:	данные отсутствуют	
Сведения о включении объекта недвижимости в состав предприятия как имущественного комплекса:		
Государственный регистратор		ФГИС ЕГРН
полное наименование должности	подпись	инициалы, фамилия

М.П.

Раздел 1

Выписка из Единого государственного реестра недвижимости об объекте недвижимости
Сведения о характеристиках объекта недвижимости

Земельный участок		
(вид объекта недвижимости)		
Лист № ___ Раздела 1	Всего листов раздела 1 : ___	Всего разделов: ___
Всего листов выписки: ___		
14.07.2018 № 99/2018/132995142		
Кадастровый номер:		13:23:1111261:209
Категория земель:	Земли населённых пунктов	
Виды разрешенного использования:	Для размещения улиц и дорог	
Сведения о кадастровом инженере:	Сергейчева Людмила Павловна №13-11-52, ООО "Мордовское земпредприятие"	
Сведения о лесах, водных объектах и об иных природных объектах, расположенных в пределах земельного участка:	данные отсутствуют	
Сведения о том, что земельный участок полностью или частично расположен в границах зоны с особыми условиями использования территории или территории объекта культурного наследия	данные отсутствуют	
Сведения о том, что земельный участок расположен в границах особой экономической зоны, территории опережающего социально-экономического развития, зоны территориального развития в Российской Федерации, игровой зоны:	данные отсутствуют	
Сведения о том, что земельный участок расположен в границах особо охраняемой природной территории, охотничьих угодий, лесничеств, лесопарков:	данные отсутствуют	
Сведения о результатах проведения государственного земельного надзора:	данные отсутствуют	
Сведения о расположении земельного участка в границах территории, в отношении которой утвержден проект межевания территории:	данные отсутствуют	
Государственный регистратор		ФГИС ЕГРН
полное наименование должности	подпись	инициалы, фамилия

М.П.

Раздел 1

Выписка из Единого государственного реестра недвижимости об объекте недвижимости
Сведения о характеристиках объекта недвижимости

Земельный участок			
<small>(вид объекта недвижимости)</small>			
Лист № ___ Раздела 1	Всего листов раздела 1 : ___	Всего разделов: ___	Всего листов выписки: ___
14.07.2018 № 99/2018/132995142			
Кадастровый номер:		13:23:1111261:209	
Условный номер земельного участка:	данные отсутствуют		
Сведения о принятии акта и (или) заключении договора, предусматривающих предоставление в соответствии с земельным законодательством исполнительным органом государственной власти или органом местного самоуправления находящегося в государственной или муниципальной собственности земельного участка для строительства наемного дома социального использования или наемного дома коммерческого использования:	данные отсутствуют		
Сведения о том, что земельный участок или земельные участки образованы на основании решения об изъятии земельного участка и (или) расположенного на нем объекта недвижимости для государственных или муниципальных нужд:	данные отсутствуют		
Сведения о том, что земельный участок образован из земель или земельного участка, государственная собственность на которые не разграничена:	данные отсутствуют		
Сведения о наличии земельного спора о местоположении границ земельных участков:	данные отсутствуют		
Статус записи об объекте недвижимости:	Сведения об объекте недвижимости имеют статус "актуальные"		
Особые отметки:	Сведения о видах разрешенного использования имеют статус «Актуальные незасвидетельствованные». Право (ограничение права, обременение объекта недвижимости) зарегистрировано на данный объект недвижимости с видами разрешенного использования «Для размещения объектов социального и коммунально-бытового назначения». Сведения необходимые для заполнения раздела 3.1 отсутствуют.		
Получатель выписки:	Чендырев Алексей Александрович		

Государственный регистратор		ФГИС ЕГРН
полное наименование должности	подпись	инициалы, фамилия

М.П.

Выписка из Единого государственного реестра недвижимости об объекте недвижимости
Сведения о зарегистрированных правах

Земельный участок		
<small>(вид объекта недвижимости)</small>		
Лист № ____ Раздела <u>2</u>	Всего листов раздела <u>2</u> : ____	Всего разделов: ____
14.07.2018 № 99/2018/132995142		
Кадастровый номер:		13:23:1111261:209
1.	Правообладатель (правообладатели):	1.1. Городской округ Саранск
2.	Вид, номер и дата государственной регистрации права:	2.1. Собственность, № 13-13-01/130/2014-348 от 03.06.2014
3.	Ограничение прав и обременение объекта недвижимости:	не зарегистрировано
4.	Договоры участия в долевом строительстве:	не зарегистрировано
5.	Заявленные в судебном порядке права требования:	данные отсутствуют
6.	Сведения о возражении в отношении зарегистрированного права:	данные отсутствуют
7.	Сведения о наличии решения об изъятии объекта недвижимости для государственных и муниципальных нужд:	данные отсутствуют
8.	Сведения о невозможности государственной регистрации без личного участия правообладателя или его законного представителя:	
9.	Правопритязания и сведения о наличии поступивших, но не рассмотренных заявлений о проведении государственной регистрации права (перехода, прекращения права), ограничения права или обременения объекта недвижимости, сделки в отношении объекта недвижимости:	данные отсутствуют
10.	Сведения об осуществлении государственной регистрации сделки, права, ограничения права без необходимого в силу закона согласия третьего лица, органа:	данные отсутствуют
11.	Сведения о невозможности государственной регистрации перехода, прекращения, ограничения права на земельный участок из земель сельскохозяйственного назначения:	

Государственный регистратор		ФГИС ЕГРН
полное наименование должности	подпись	инициалы, фамилия

М.П.

Выписка из Единого государственного реестра недвижимости об объекте недвижимости
Описание местоположения земельного участка

Земельный участок			
<small>(вид объекта недвижимости)</small>			
Лист № ____ Раздела 3	Всего листов раздела 3 : ____	Всего разделов: ____	Всего листов выписки: ____
14.07.2018 № 99/2018/132995142			
Кадастровый номер:		13:23:1111261:209	
План (чертеж, схема) земельного участка			
Масштаб 1: данные отсутствуют	Условные обозначения:		
Государственный регистратор		ФГИС ЕГРН	
полное наименование должности	подпись	инициалы, фамилия	

М.П.

Выписка из Единого государственного реестра недвижимости об объекте недвижимости
Описание местоположения земельного участка

Земельный участок			
(вид объекта недвижимости)			
Лист № ____ Раздела 3.2	Всего листов раздела 3.2 : ____	Всего разделов: ____	Всего листов выписки: ____
14.07.2018 № 99/2018/132995142			
Кадастровый номер:		13:23:1111261:209	

Сведения о характерных точках границы земельного участка				
Система координат: СК кадастрового округа				
Зона №				
Номер точки	Координаты		Описание закрепления на местности	Средняя квадратическая погрешность определения координат характерных точек границ земельного участка, м
	X	Y		
1	2	3	4	5
1	390002.53	1291684.46	данные отсутствуют	данные отсутствуют
2	390002.01	1291692.47	данные отсутствуют	данные отсутствуют
3	389952.06	1291690.99	данные отсутствуют	данные отсутствуют
4	389933.94	1291691.38	данные отсутствуют	данные отсутствуют
5	389925.55	1291689.97	данные отсутствуют	данные отсутствуют
6	389910.1	1291689.18	данные отсутствуют	данные отсутствуют
7	389816.24	1291689.71	данные отсутствуют	данные отсутствуют
8	389776.61	1291688.17	данные отсутствуют	данные отсутствуют
9	389701.89	1291686.23	данные отсутствуют	данные отсутствуют
10	389639.93	1291684.88	данные отсутствуют	данные отсутствуют
11	389620.91	1291685.02	данные отсутствуют	данные отсутствуют
12	389618.37	1291685.3	данные отсутствуют	данные отсутствуют
13	389618.68	1291674.95	данные отсутствуют	данные отсутствуют
14	389622.34	1291675.7	данные отсутствуют	данные отсутствуют
15	389708.54	1291677.31	данные отсутствуют	данные отсутствуют

Государственный регистратор		ФГИС ЕГРН
полное наименование должности	подпись	инициалы, фамилия

М.П.

Раздел 3.2

Выписка из Единого государственного реестра недвижимости об объекте недвижимости
Описание местоположения земельного участка

Земельный участок			
<small>(вид объекта недвижимости)</small>			
Лист № ____	Раздела 3.2	Всего листов раздела 3.2 : ____	Всего разделов: ____
Всего листов выписки: ____		Всего листов выписки: ____	
14.07.2018 № 99/2018/132995142			
Кадастровый номер:		13:23:1111261:209	

Сведения о характерных точках границы земельного участка				
Система координат: СК кадастрового округа				
Зона №				
Номер точки	Координаты		Описание закрепления на местности	Средняя квадратическая погрешность определения координат характерных точек границ земельного участка, м
	X	Y		
1	2	3	4	5
16	389856.53	1291680.27	данные отсутствуют	данные отсутствуют
17	389922.37	1291682.44	данные отсутствуют	данные отсутствуют
18	389933.98	1291684.24	данные отсутствуют	данные отсутствуют
19	389951.28	1291683.54	данные отсутствуют	данные отсутствуют

Государственный регистратор		ФГИС ЕГРН
полное наименование должности	подпись	инициалы, фамилия

М.П.

Раздел 4

Выписка из Единого государственного реестра недвижимости об объекте недвижимости
Сведения о частях земельного участка

Земельный участок			
<small>(вид объекта недвижимости)</small>			
Лист № ____ Раздела 4	Всего листов раздела 4 : ____	Всего разделов: ____	Всего листов выписки: ____
14.07.2018 № 99/2018/132995142			
Кадастровый номер:		13:23:1111261:209	
План (чертеж, схема) части земельного участка		Учетный номер части: 13:23:1111261:209/1	
Масштаб 1: данные отсутствуют	Условные обозначения:		
Государственный регистратор		ФГИС ЕГРН	
полное наименование должности	подпись	инициалы, фамилия	
М.П.			
261:209/1			

Выписка из Единого государственного реестра недвижимости об объекте недвижимости
Сведения о частях земельного участка

Раздел 4

Земельный участок			
<small>(вид объекта недвижимости)</small>			
Лист № ____ Раздела 4	Всего листов раздела 4 : ____	Всего разделов: ____	Всего листов выписки: ____
14.07.2018 № 99/2018/132995142			
Кадастровый номер:		13:23:1111261:209	

План (чертеж, схема) части земельного участка		Учетный номер части: 13:23:1111261:209/2	
Масштаб 1: данные отсутствуют	Условные обозначения:		
<small>13:23:1111261:209/2</small>			

Государственный регистратор		ФГИС ЕГРН
полное наименование должности	подпись	инициалы, фамилия

М.П.

Выписка из Единого государственного реестра недвижимости об объекте недвижимости
Сведения о частях земельного участка

Раздел 4.1

Земельный участок			
(вид объекта недвижимости)			
Лист № ____ Раздела 4.1	Всего листов раздела 4.1 : ____	Всего разделов: ____	Всего листов выписки: ____
14.07.2018 № 99/2018/132995142			
Кадастровый номер:		13:23:1111261:209	

Учетный номер части	Площадь (м ²)	Содержание ограничения в использовании или ограничения права на объект недвижимости или обременения объекта недвижимости
1	2	3
1	1498	Ограничения прав на земельный участок, предусмотренные статьями 56, 56.1 Земельного кодекса Российской Федерации, 13.23.2.1846, Карта (план) № б/н
2	7	Ограничения прав на земельный участок, предусмотренные статьями 56, 56.1 Земельного кодекса Российской Федерации, 13.23.2.1848, Карта (план) № б/н

Государственный регистратор		ФГИС ЕГРН
полное наименование должности	подпись	инициалы, фамилия

М.П.

Выписка из Единого государственного реестра недвижимости об объекте недвижимости
Сведения о частях земельного участка

Раздел 4.2

Земельный участок			
<small>(вид объекта недвижимости)</small>			
Лист № ____ Раздела <u>4.2</u>	Всего листов раздела <u>4.2</u> : ____	Всего разделов: ____	Всего листов выписки: ____
14.07.2018 № 99/2018/132995142			
Кадастровый номер:		13:23:1111261:209	

Сведения о характерных точках границы части (частей) земельного участка				
Учетный номер части: 1				
Система координат: СК кадастрового округа				
Зона №				
Номер точки	Координаты, м		Описание закрепления на местности	Средняя квадратическая погрешность определения координат характерных точек границы части земельного участка, м
	X	Y		
1	2	3	4	5
1	390002.53	1291684.46	данные отсутствуют	данные отсутствуют
2	390002.01	1291692.47	данные отсутствуют	данные отсутствуют
10	389639.93	1291684.88	данные отсутствуют	данные отсутствуют
20	389618.51	1291680.71	данные отсутствуют	данные отсутствуют
21	389618.39	1291684.62	данные отсутствуют	данные отсутствуют
22	389639.12	1291684.89	данные отсутствуют	данные отсутствуют
23	389641.79	1291684.92	данные отсутствуют	данные отсутствуют
24	389996.63	1291689.52	данные отсутствуют	0.1
25	389996.69	1291685.51	данные отсутствуют	0.1
26	390001.57	1291684.44	данные отсутствуют	данные отсутствуют
27	390001.33	1291689.29	данные отсутствуют	данные отсутствуют
28	390001.26	1291692.45	данные отсутствуют	данные отсутствуют

Государственный регистратор		ФГИС ЕГРН
полное наименование должности	подпись	инициалы, фамилия

М.П.

Выписка из Единого государственного реестра недвижимости об объекте недвижимости
Сведения о частях земельного участка

Раздел 4.2

Земельный участок			
<small>(вид объекта недвижимости)</small>			
Лист № ____ Раздела 4.2	Всего листов раздела 4.2 : ____	Всего разделов: ____	Всего листов выписки: ____
14.07.2018 № 99/2018/132995142			
Кадастровый номер:		13:23:1111261:209	

Сведения о характерных точках границы части (частей) земельного участка				
Учетный номер части: 2				
Система координат: СК кадастрового округа				
Зона №				
Номер точки	Координаты, м		Описание закрепления на местности	Средняя квадратическая погрешность определения координат характерных точек границы части земельного участка, м
	X	Y		
1	2	3	4	5
1	390002.53	1291684.46	данные отсутствуют	данные отсутствуют
2	390002.01	1291692.47	данные отсутствуют	данные отсутствуют
10	389639.93	1291684.88	данные отсутствуют	данные отсутствуют
20	389618.51	1291680.71	данные отсутствуют	данные отсутствуют
21	389618.39	1291684.62	данные отсутствуют	данные отсутствуют
22	389639.12	1291684.89	данные отсутствуют	данные отсутствуют
23	389641.79	1291684.92	данные отсутствуют	данные отсутствуют
24	389996.63	1291689.52	данные отсутствуют	0.1
25	389996.69	1291685.51	данные отсутствуют	0.1
26	390001.57	1291684.44	данные отсутствуют	данные отсутствуют
27	390001.33	1291689.29	данные отсутствуют	данные отсутствуют
28	390001.26	1291692.45	данные отсутствуют	данные отсутствуют

Государственный регистратор		ФГИС ЕГРН
полное наименование должности	подпись	инициалы, фамилия

М.П.

ФГИС ЕГРН

полное наименование органа регистрации прав

Раздел 1

Выписка из Единого государственного реестра недвижимости об объекте недвижимости
Сведения о характеристиках объекта недвижимости

На основании запроса от 14.07.2018 г., поступившего на рассмотрение 14.07.2018 г., сообщаем, что согласно записям Единого государственного реестра недвижимости:

Земельный участок		
(вид объекта недвижимости)		
Лист № ____ Раздела 1	Всего листов раздела 1 : ____	Всего разделов: ____
Всего листов выписки: ____		
14.07.2018 № 99/2018/133000867		
Кадастровый номер:	13:23:1111262:180	
Номер кадастрового квартала:	13:23:1111262	
Дата присвоения кадастрового номера:	21.05.2008	
Ранее присвоенный государственный учетный номер:	Иной номер: 13:23:1111262:0025, 13:23:1111262:0008	
Адрес:	установлено относительно ориентира, расположенного в границах участка. Почтовый адрес ориентира: Республика Мордовия, г. Саранск, ул. Пугачева, дом 62	
Площадь:	1293 +/- 13 кв. м	
Кадастровая стоимость, руб.:	701866.26	
Кадастровые номера расположенных в пределах земельного участка объектов недвижимости:	13:23:1111262:330	
Кадастровые номера объектов недвижимости, из которых образован объект недвижимости:	данные отсутствуют	
Кадастровые номера образованных объектов недвижимости:	данные отсутствуют	
Сведения о включении объекта недвижимости в состав предприятия как имущественного комплекса:		
Государственный регистратор		ФГИС ЕГРН
полное наименование должности	подпись	инициалы, фамилия

М.П.

Раздел 1

Выписка из Единого государственного реестра недвижимости об объекте недвижимости
Сведения о характеристиках объекта недвижимости

Земельный участок		
<small>(вид объекта недвижимости)</small>		
Лист № ___ Раздела 1	Всего листов раздела 1 : ___	Всего разделов: ___
Всего листов выписки: ___		
14.07.2018 № 99/2018/133000867		
Кадастровый номер:		13:23:1111262:180
Категория земель:	Земли населённых пунктов	
Виды разрешенного использования:	Для размещения дома индивидуальной жилой застройки	
Сведения о кадастровом инженере:	данные отсутствуют	
Сведения о лесах, водных объектах и об иных природных объектах, расположенных в пределах земельного участка:	данные отсутствуют	
Сведения о том, что земельный участок полностью или частично расположен в границах зоны с особыми условиями использования территории или территории объекта культурного наследия	данные отсутствуют	
Сведения о том, что земельный участок расположен в границах особой экономической зоны, территории опережающего социально-экономического развития, зоны территориального развития в Российской Федерации, игорной зоны:	данные отсутствуют	
Сведения о том, что земельный участок расположен в границах особо охраняемой природной территории, охотничьих угодий, лесничеств, лесопарков:	данные отсутствуют	
Сведения о результатах проведения государственного земельного надзора:	данные отсутствуют	
Сведения о расположении земельного участка в границах территории, в отношении которой утвержден проект межевания территории:	данные отсутствуют	
Государственный регистратор		ФГИС ЕГРН
полное наименование должности	подпись	инициалы, фамилия

М.П.

Раздел 1

Выписка из Единого государственного реестра недвижимости об объекте недвижимости
Сведения о характеристиках объекта недвижимости

Земельный участок			
<small>(вид объекта недвижимости)</small>			
Лист № <u> </u> Раздела <u>1</u>	Всего листов раздела <u>1</u> : <u> </u>	Всего разделов: <u> </u>	Всего листов выписки: <u> </u>
14.07.2018 № 99/2018/133000867			
Кадастровый номер:		13:23:1111262:180	
Условный номер земельного участка:	данные отсутствуют		
Сведения о принятии акта и (или) заключении договора, предусматривающих предоставление в соответствии с земельным законодательством исполнительным органом государственной власти или органом местного самоуправления находящегося в государственной или муниципальной собственности земельного участка для строительства наемного дома социального использования или наемного дома коммерческого использования:	данные отсутствуют		
Сведения о том, что земельный участок или земельные участки образованы на основании решения об изъятии земельного участка и (или) расположенного на нем объекта недвижимости для государственных или муниципальных нужд:	данные отсутствуют		
Сведения о том, что земельный участок образован из земель или земельного участка, государственная собственность на которые не разграничена:	данные отсутствуют		
Сведения о наличии земельного спора о местоположении границ земельных участков:	данные отсутствуют		
Статус записи об объекте недвижимости:	Сведения об объекте недвижимости имеют статус "актуальные"		
Особые отметки:	Сведения о видах разрешенного использования имеют статус «Актуальные незасвидетельствованные». Право (ограничение права, обременение объекта недвижимости) зарегистрировано на данный объект недвижимости с видами разрешенного использования «Для иных видов жилой застройки». Сведения необходимые для заполнения раздела 3.1 отсутствуют. Сведения необходимые для заполнения раздела 4 отсутствуют. Сведения необходимые для заполнения раздела 4.1 отсутствуют. Сведения необходимые для заполнения раздела 4.2 отсутствуют.		
Получатель выписки:	Чендырев Алексей Александрович		

Государственный регистратор		ФГИС ЕГРН
полное наименование должности	подпись	инициалы, фамилия

М.П.

Выписка из Единого государственного реестра недвижимости об объекте недвижимости
Сведения о зарегистрированных правах

Земельный участок		
<small>(вид объекта недвижимости)</small>		
Лист № ____ Раздела <u>2</u>	Всего листов раздела <u>2</u> : ____	Всего разделов: ____
Всего листов выписки: ____		
14.07.2018 № 99/2018/133000867		
Кадастровый номер:		13:23:1111262:180
1.	Правообладатель (правообладатели):	1.1. Городской округ Саранск
2.	Вид, номер и дата государственной регистрации права:	2.1. Собственность, № 13-13-01/109/2014-193 от 24.04.2014
3.	Ограничение прав и обременение объекта недвижимости:	не зарегистрировано
4.	Договоры участия в долевом строительстве:	не зарегистрировано
5.	Заявленные в судебном порядке права требования:	данные отсутствуют
6.	Сведения о возражении в отношении зарегистрированного права:	данные отсутствуют
7.	Сведения о наличии решения об изъятии объекта недвижимости для государственных и муниципальных нужд:	данные отсутствуют
8.	Сведения о невозможности государственной регистрации без личного участия правообладателя или его законного представителя:	
9.	Правопритязания и сведения о наличии поступивших, но не рассмотренных заявлений о проведении государственной регистрации права (перехода, прекращения права), ограничения права или обременения объекта недвижимости, сделки в отношении объекта недвижимости:	данные отсутствуют
10.	Сведения об осуществлении государственной регистрации сделки, права, ограничения права без необходимого в силу закона согласия третьего лица, органа:	данные отсутствуют
11.	Сведения о невозможности государственной регистрации перехода, прекращения, ограничения права на земельный участок из земель сельскохозяйственного назначения:	
Государственный регистратор		ФГИС ЕГРН
полное наименование должности		инициалы, фамилия
		подпись

М.П.

Выписка из Единого государственного реестра недвижимости об объекте недвижимости
Описание местоположения земельного участка

Земельный участок			
<small>(вид объекта недвижимости)</small>			
Лист № ____ Раздела 3	Всего листов раздела 3 : ____	Всего разделов: ____	Всего листов выписки: ____
14.07.2018 № 99/2018/133000867			
Кадастровый номер:		13:23:1111262:180	
План (чертеж, схема) земельного участка			
Масштаб 1: данные отсутствуют		Условные обозначения:	
Государственный регистратор		ФГИС ЕГРН	
полное наименование должности <small>13:23:1111262:180</small>	подпись	инициалы, фамилия	

М.П.

Раздел 3.2

Выписка из Единого государственного реестра недвижимости об объекте недвижимости
Описание местоположения земельного участка

Земельный участок			
(вид объекта недвижимости)			
Лист № ____ Раздела 3.2	Всего листов раздела 3.2 : ____	Всего разделов: ____	Всего листов выписки: ____
14.07.2018 № 99/2018/133000867			
Кадастровый номер:		13:23:1111262:180	

Сведения о характерных точках границы земельного участка				
Система координат: СК кадастрового округа				
Зона №				
Номер точки	Координаты		Описание закрепления на местности	Средняя квадратическая погрешность определения координат характерных точек границ земельного участка, м
	X	Y		
1	2	3	4	5
1	389952.74	1292130.69	данные отсутствуют	0.3
2	389965.95	1292132.63	данные отсутствуют	0.3
3	389973.21	1292133.7	данные отсутствуют	0.3
4	389972.92	1292135.6	данные отсутствуют	0.3
5	389972.07	1292141.95	данные отсутствуют	0.3
6	389963.11	1292192.58	данные отсутствуют	0.3
7	389940.75	1292188.46	данные отсутствуют	0.3
8	389952.22	1292133.63	данные отсутствуют	0.3

Государственный регистратор		ФГИС ЕГРН
полное наименование должности	подпись	инициалы, фамилия

М.П.

ФГИС ЕГРН

полное наименование органа регистрации прав

Раздел 1

Выписка из Единого государственного реестра недвижимости об объекте недвижимости
Сведения о характеристиках объекта недвижимости

На основании запроса от 14.07.2018 г., поступившего на рассмотрение 14.07.2018 г., сообщаем, что согласно записям Единого государственного реестра недвижимости:

Земельный участок		
(вид объекта недвижимости)		
Лист № ____ Раздела 1	Всего листов раздела 1 : ____	Всего разделов: ____
Всего листов выписки: ____		
14.07.2018 № 99/2018/132997086		
Кадастровый номер:	13:23:1111262:192	
Номер кадастрового квартала:	13:23:1111262	
Дата присвоения кадастрового номера:	26.10.2011	
Ранее присвоенный государственный учетный номер:	данные отсутствуют	
Адрес:	установлено относительно ориентира, расположенного в границах участка. Почтовый адрес ориентира: Республика Мордовия, г. Саранск, ул. Ворошилова	
Площадь:	7177 +/- 30 кв. м	
Кадастровая стоимость, руб.:	1	
Кадастровые номера расположенных в пределах земельного участка объектов недвижимости:	13:23:0000000:2974, 13:23:0000000:3084, 13:23:0000000:3026	
Кадастровые номера объектов недвижимости, из которых образован объект недвижимости:	данные отсутствуют	
Кадастровые номера образованных объектов недвижимости:	данные отсутствуют	
Сведения о включении объекта недвижимости в состав предприятия как имущественного комплекса:		
Государственный регистратор		ФГИС ЕГРН
полное наименование должности	подпись	инициалы, фамилия

М.П.

Раздел 1

Выписка из Единого государственного реестра недвижимости об объекте недвижимости
Сведения о характеристиках объекта недвижимости

Земельный участок		
<small>(вид объекта недвижимости)</small>		
Лист № ___ Раздела 1	Всего листов раздела 1 : ___	Всего разделов: ___
Всего листов выписки: ___		
14.07.2018 № 99/2018/132997086		
Кадастровый номер:		13:23:1111262:192
Категория земель:	Земли населённых пунктов	
Виды разрешенного использования:	Для размещения улиц и дорог	
Сведения о кадастровом инженере:	Митрошкина Галина Анатольевна №13-11-92, ООО «Кадастровый центр»	
Сведения о лесах, водных объектах и об иных природных объектах, расположенных в пределах земельного участка:	данные отсутствуют	
Сведения о том, что земельный участок полностью или частично расположен в границах зоны с особыми условиями использования территории или территории объекта культурного наследия	данные отсутствуют	
Сведения о том, что земельный участок расположен в границах особой экономической зоны, территории опережающего социально-экономического развития, зоны территориального развития в Российской Федерации, игровой зоны:	данные отсутствуют	
Сведения о том, что земельный участок расположен в границах особо охраняемой природной территории, охотничьих угодий, лесничеств, лесопарков:	данные отсутствуют	
Сведения о результатах проведения государственного земельного надзора:	данные отсутствуют	
Сведения о расположении земельного участка в границах территории, в отношении которой утвержден проект межевания территории:	данные отсутствуют	
Государственный регистратор		ФГИС ЕГРН
полное наименование должности	подпись	инициалы, фамилия

М.П.

Раздел 1

Выписка из Единого государственного реестра недвижимости об объекте недвижимости
Сведения о характеристиках объекта недвижимости

Земельный участок			
<small>(вид объекта недвижимости)</small>			
Лист № ___ Раздела 1	Всего листов раздела 1 : ___	Всего разделов: ___	Всего листов выписки: ___
14.07.2018 № 99/2018/132997086			
Кадастровый номер:		13:23:1111262:192	
Условный номер земельного участка:	данные отсутствуют		
Сведения о принятии акта и (или) заключении договора, предусматривающих предоставление в соответствии с земельным законодательством исполнительным органом государственной власти или органом местного самоуправления находящегося в государственной или муниципальной собственности земельного участка для строительства наемного дома социального использования или наемного дома коммерческого использования:	данные отсутствуют		
Сведения о том, что земельный участок или земельные участки образованы на основании решения об изъятии земельного участка и (или) расположенного на нем объекта недвижимости для государственных или муниципальных нужд:	данные отсутствуют		
Сведения о том, что земельный участок образован из земель или земельного участка, государственная собственность на которые не разграничена:	данные отсутствуют		
Сведения о наличии земельного спора о местоположении границ земельных участков:	данные отсутствуют		
Статус записи об объекте недвижимости:	Сведения об объекте недвижимости имеют статус "актуальные"		
Особые отметки:	Сведения о видах разрешенного использования имеют статус «Актуальные незасвидетельствованные». Право (ограничение права, обременение объекта недвижимости) зарегистрировано на данный объект недвижимости с видами разрешенного использования «Для иных видов жилой застройки». Сведения необходимые для заполнения раздела 3.1 отсутствуют.		
Получатель выписки:	Чендырев Алексей Александрович		

Государственный регистратор		ФГИС ЕГРН
полное наименование должности	подпись	инициалы, фамилия

М.П.

Выписка из Единого государственного реестра недвижимости об объекте недвижимости
Сведения о зарегистрированных правах

Земельный участок		(вид объекта недвижимости)	
Лист № ____ Раздела <u>2</u>	Всего листов раздела <u>2</u> : ____	Всего разделов: ____	Всего листов выписки: ____
14.07.2018 № 99/2018/132997086			
Кадастровый номер:		13:23:1111262:192	
1.	Правообладатель (правообладатели):	1.1.	Городской округ Саранск
2.	Вид, номер и дата государственной регистрации права:	2.1.	Собственность, № 13-13-01/286/2012-430 от 12.10.2012
3.	Ограничение прав и обременение объекта недвижимости:	не зарегистрировано	
4.	Договоры участия в долевом строительстве:	не зарегистрировано	
5.	Заявленные в судебном порядке права требования:	данные отсутствуют	
6.	Сведения о возражении в отношении зарегистрированного права:	данные отсутствуют	
7.	Сведения о наличии решения об изъятии объекта недвижимости для государственных и муниципальных нужд:	данные отсутствуют	
8.	Сведения о невозможности государственной регистрации без личного участия правообладателя или его законного представителя:		
9.	Правопритязания и сведения о наличии поступивших, но не рассмотренных заявлений о проведении государственной регистрации права (перехода, прекращения права), ограничения права или обременения объекта недвижимости, сделки в отношении объекта недвижимости:	данные отсутствуют	
10.	Сведения об осуществлении государственной регистрации сделки, права, ограничения права без необходимого в силу закона согласия третьего лица, органа:	данные отсутствуют	
11.	Сведения о невозможности государственной регистрации перехода, прекращения, ограничения права на земельный участок из земель сельскохозяйственного назначения:		
Государственный регистратор		ФГИС ЕГРН	
полное наименование должности		подпись	
		инициалы, фамилия	

М.П.

Выписка из Единого государственного реестра недвижимости об объекте недвижимости
Описание местоположения земельного участка

Земельный участок			
<small>(вид объекта недвижимости)</small>			
Лист № ____ Раздела 3	Всего листов раздела 3 : ____	Всего разделов: ____	Всего листов выписки: ____
14.07.2018 № 99/2018/132997086			
Кадастровый номер:		13:23:1111262:192	
План (чертеж, схема) земельного участка			
Масштаб 1: данные отсутствуют	Условные обозначения:		
Государственный регистратор		ФГИС ЕГРН	
полное наименование должности	подпись	инициалы, фамилия	

1111262:192

М.П.

Выписка из Единого государственного реестра недвижимости об объекте недвижимости
Описание местоположения земельного участка

Земельный участок			
(вид объекта недвижимости)			
Лист № ____ Раздела 3.2	Всего листов раздела 3.2 : ____	Всего разделов: ____	Всего листов выписки: ____
14.07.2018 № 99/2018/132997086			
Кадастровый номер:		13:23:1111262:192	

Сведения о характерных точках границы земельного участка				
Система координат: СК кадастрового округа				
Зона №				
Номер точки	Координаты		Описание закрепления на местности	Средняя квадратическая погрешность определения координат характерных точек границ земельного участка, м
	X	Y		
1	2	3	4	5
1	389986.07	1291956.65	данные отсутствуют	данные отсутствуют
2	389984.56	1291972.48	данные отсутствуют	данные отсутствуют
3	389934.32	1291970.46	данные отсутствуют	данные отсутствуют
4	389822.48	1291961.16	данные отсутствуют	данные отсутствуют
5	389813.67	1291960.23	данные отсутствуют	данные отсутствуют
6	389631.45	1291942.71	данные отсутствуют	данные отсутствуют
7	389627.67	1291942.35	данные отсутствуют	данные отсутствуют
8	389597.98	1291937.85	данные отсутствуют	данные отсутствуют
9	389585.42	1291937.85	данные отсутствуют	данные отсутствуют
10	389585.31	1291938.64	данные отсутствуют	данные отсутствуют
11	389576.43	1291937.89	данные отсутствуют	данные отсутствуют
12	389570.66	1291937.44	данные отсутствуют	данные отсутствуют
13	389538.32	1291934.74	данные отсутствуют	данные отсутствуют
14	389539.77	1291919.8	данные отсутствуют	данные отсутствуют
15	389541.5	1291919.34	данные отсутствуют	данные отсутствуют

Государственный регистратор		ФГИС ЕГРН
полное наименование должности	подпись	инициалы, фамилия

М.П.

Раздел 3.2

Выписка из Единого государственного реестра недвижимости об объекте недвижимости
Описание местоположения земельного участка

Земельный участок			
(вид объекта недвижимости)			
Лист №	Раздела 3.2	Всего листов раздела 3.2 :	Всего разделов: _____
14.07.2018 № 99/2018/132997086		Всего листов выписки: _____	
Кадастровый номер:		13:23:1111262:192	

Сведения о характерных точках границы земельного участка				
Система координат: СК кадастрового округа				
Зона №				
Номер точки	Координаты		Описание закрепления на местности	Средняя квадратическая погрешность определения координат характерных точек границ земельного участка, м
	X	Y		
1	2	3	4	5
16	389541.3	1291920.81	данные отсутствуют	данные отсутствуют
17	389564.36	1291922.91	данные отсутствуют	данные отсутствуют
18	389564.54	1291921.4	данные отсутствуют	данные отсутствуют
19	389567.36	1291921.65	данные отсутствуют	данные отсутствуют
20	389583.2	1291925.72	данные отсутствуют	данные отсутствуют
21	389582.84	1291931.82	данные отсутствуют	данные отсутствуют
22	389602.23	1291932.45	данные отсутствуют	данные отсутствуют
23	389601.95	1291927.66	данные отсутствуют	данные отсутствуют
24	389604.34	1291927.88	данные отсутствуют	данные отсутствуют
25	389612.68	1291928.39	данные отсутствуют	данные отсутствуют
26	389614.14	1291928.52	данные отсутствуют	данные отсутствуют
27	389618.17	1291926.54	данные отсутствуют	данные отсутствуют
28	389735	1291935.77	данные отсутствуют	данные отсутствуют
29	389738.29	1291935.94	данные отсутствуют	данные отсутствуют
30	389743.15	1291936.8	данные отсутствуют	данные отсутствуют

Государственный регистратор		ФГИС ЕГРН
полное наименование должности	подпись	инициалы, фамилия

М.П.

Раздел 3.2

Выписка из Единого государственного реестра недвижимости об объекте недвижимости
Описание местоположения земельного участка

Земельный участок			
<small>(вид объекта недвижимости)</small>			
Лист № ____	Раздела 3.2	Всего листов раздела 3.2 : ____	Всего разделов: ____
Всего листов выписки: ____			
14.07.2018 № 99/2018/132997086			
Кадастровый номер:		13:23:1111262:192	

Сведения о характерных точках границы земельного участка				
Система координат: СК кадастрового округа				
Зона №				
Номер точки	Координаты		Описание закрепления на местности	Средняя квадратическая погрешность определения координат характерных точек границ земельного участка, м
	X	Y		
1	2	3	4	5
31	389752.39	1291937.53	данные отсутствуют	данные отсутствуют
32	389752.42	1291937.02	данные отсутствуют	данные отсутствуют
33	389808.23	1291941.51	данные отсутствуют	данные отсутствуют
34	389811.97	1291941.83	данные отсутствуют	данные отсутствуют
35	389937.97	1291953.37	данные отсутствуют	данные отсутствуют

Государственный регистратор		ФГИС ЕГРН
полное наименование должности	подпись	инициалы, фамилия

М.П.

Выписка из Единого государственного реестра недвижимости об объекте недвижимости
Сведения о частях земельного участка

Земельный участок			
<small>(вид объекта недвижимости)</small>			
Лист № ____ Раздела 4	Всего листов раздела 4 : ____	Всего разделов: ____	Всего листов выписки: ____
14.07.2018 № 99/2018/132997086			
Кадастровый номер:		13:23:1111262:192	
План (чертеж, схема) части земельного участка		Учетный номер части: 13:23:1111262:192/1	
Масштаб 1: данные отсутствуют	Условные обозначения:		
Государственный регистратор		ФГИС ЕГРН	
полное наименование должности	подпись	инициалы, фамилия	

13:23:1111262:192/1

М.П.

Выписка из Единого государственного реестра недвижимости об объекте недвижимости
Сведения о частях земельного участка

Раздел 4

Земельный участок			
<small>(вид объекта недвижимости)</small>			
Лист № ____ Раздела 4	Всего листов раздела 4 : ____	Всего разделов: ____	Всего листов выписки: ____
14.07.2018 № 99/2018/132997086			
Кадастровый номер:		13:23:1111262:192	

План (чертеж, схема) части земельного участка		Учетный номер части: 13:23:1111262:192/2	
Масштаб 1: данные отсутствуют	Условные обозначения:		

13:23:1111262:192/2

Государственный регистратор		ФГИС ЕГРН
полное наименование должности	подпись	инициалы, фамилия

М.П.

Раздел 4.1

Выписка из Единого государственного реестра недвижимости об объекте недвижимости
Сведения о частях земельного участка

Земельный участок			
<small>(вид объекта недвижимости)</small>			
Лист № ____ Раздела 4.1	Всего листов раздела 4.1 : ____	Всего разделов: ____	Всего листов выписки: ____
14.07.2018 № 99/2018/132997086			
Кадастровый номер:		13:23:1111262:192	

Учетный номер части	Площадь (м ²)	Содержание ограничения в использовании или ограничения права на объект недвижимости или обременения объекта недвижимости
1	2	3
1	188	Ограничения прав на земельный участок, предусмотренные статьями 56, 56.1 Земельного кодекса Российской Федерации, 13.23.2.1710, Карта (план) № б/н
2	5	Ограничения прав на земельный участок, предусмотренные статьями 56, 56.1 Земельного кодекса Российской Федерации, 13.23.2.1732, Карта (план) № б/н

Государственный регистратор		ФГИС ЕГРН
полное наименование должности	подпись	инициалы, фамилия

М.П.

Выписка из Единого государственного реестра недвижимости об объекте недвижимости
Сведения о частях земельного участка

Раздел 4.2

Земельный участок			
<small>(вид объекта недвижимости)</small>			
Лист № ____ Раздела 4.2	Всего листов раздела 4.2 : ____	Всего разделов: ____	Всего листов выписки: ____
14.07.2018 № 99/2018/132997086			
Кадастровый номер:		13:23:1111262:192	

Сведения о характерных точках границы части (частей) земельного участка				
Учетный номер части: 1				
Система координат: СК кадастрового округа Зона №				
Номер точки	Координаты, м		Описание закрепления на местности	Средняя квадратическая погрешность определения координат характерных точек границы части земельного участка, м
	X	Y		
1	2	3	4	5
2	389984.56	1291972.48	данные отсутствуют	данные отсутствуют
12	389570.66	1291937.44	данные отсутствуют	данные отсутствуют
36	389569.85	1291925.64	данные отсутствуют	0.1
37	389539.55	1291922.08	данные отсутствуют	данные отсутствуют
38	389539.16	1291926.09	данные отсутствуют	данные отсутствуют
39	389569.44	1291929.67	данные отсутствуют	0.1
40	389568.78	1291937.28	данные отсутствуют	данные отсутствуют
41	389573.18	1291937.64	данные отсутствуют	данные отсутствуют
42	389574.47	1291923.48	данные отсутствуют	данные отсутствуют
43	389570.11	1291922.36	данные отсутствуют	данные отсутствуют
44	389984.66	1291971.38	данные отсутствуют	данные отсутствуют
45	389980.87	1291971.06	данные отсутствуют	0.1
46	389980.76	1291972.33	данные отсутствуют	данные отсутствуют

Государственный регистратор		ФГИС ЕГРН
полное наименование должности	подпись	инициалы, фамилия

М.П.

Выписка из Единого государственного реестра недвижимости об объекте недвижимости
Сведения о частях земельного участка

Раздел 4.2

Земельный участок			
<small>(вид объекта недвижимости)</small>			
Лист № ____ Раздела 4.2	Всего листов раздела 4.2 : ____	Всего разделов: ____	Всего листов выписки: ____
14.07.2018 № 99/2018/132997086			
Кадастровый номер:		13:23:1111262:192	

Сведения о характерных точках границы части (частей) земельного участка				
Учетный номер части: 2				
Система координат: СК кадастрового округа Зона №				
Номер точки	Координаты, м		Описание закрепления на местности	Средняя квадратическая погрешность определения координат характерных точек границы части земельного участка, м
	X	Y		
1	2	3	4	5
2	389984.56	1291972.48	данные отсутствуют	данные отсутствуют
12	389570.66	1291937.44	данные отсутствуют	данные отсутствуют
36	389569.85	1291925.64	данные отсутствуют	0.1
37	389539.55	1291922.08	данные отсутствуют	данные отсутствуют
38	389539.16	1291926.09	данные отсутствуют	данные отсутствуют
39	389569.44	1291929.67	данные отсутствуют	0.1
40	389568.78	1291937.28	данные отсутствуют	данные отсутствуют
41	389573.18	1291937.64	данные отсутствуют	данные отсутствуют
42	389574.47	1291923.48	данные отсутствуют	данные отсутствуют
43	389570.11	1291922.36	данные отсутствуют	данные отсутствуют
44	389984.66	1291971.38	данные отсутствуют	данные отсутствуют
45	389980.87	1291971.06	данные отсутствуют	0.1
46	389980.76	1291972.33	данные отсутствуют	данные отсутствуют

Государственный регистратор		ФГИС ЕГРН
полное наименование должности	подпись	инициалы, фамилия

М.П.

ФГИС ЕГРН

полное наименование органа регистрации прав

Раздел 1

Выписка из Единого государственного реестра недвижимости об объекте недвижимости
Сведения о характеристиках объекта недвижимости

На основании запроса от 14.07.2018 г., поступившего на рассмотрение 14.07.2018 г., сообщаем, что согласно записям Единого государственного реестра недвижимости:

Земельный участок		
(вид объекта недвижимости)		
Лист № ____ Раздела 1	Всего листов раздела 1 : ____	Всего разделов: ____
Всего листов выписки: ____		
14.07.2018 № 99/2018/133001684		
Кадастровый номер:	13:23:1111262:193	
Номер кадастрового квартала:	13:23:1111262	
Дата присвоения кадастрового номера:	25.11.2011	
Ранее присвоенный государственный учетный номер:	данные отсутствуют	
Адрес:	установлено относительно ориентира, расположенного в границах участка. Почтовый адрес ориентира: Республика Мордовия, г. Саранск	
Площадь:	477 +/- 8кв. м	
Кадастровая стоимость, руб.:	168185.43	
Кадастровые номера расположенных в пределах земельного участка объектов недвижимости:	данные отсутствуют	
Кадастровые номера объектов недвижимости, из которых образован объект недвижимости:	данные отсутствуют	
Кадастровые номера образованных объектов недвижимости:	данные отсутствуют	
Сведения о включении объекта недвижимости в состав предприятия как имущественного комплекса:		
Государственный регистратор		ФГИС ЕГРН
полное наименование должности	подпись	инициалы, фамилия

М.П.

Раздел 1

Выписка из Единого государственного реестра недвижимости об объекте недвижимости
Сведения о характеристиках объекта недвижимости

Земельный участок		
<small>(вид объекта недвижимости)</small>		
Лист № ___ Раздела 1	Всего листов раздела 1 : ___	Всего разделов: ___
Всего листов выписки: ___		
14.07.2018 № 99/2018/133001684		
Кадастровый номер:		13:23:1111262:193
Категория земель:	Земли населённых пунктов	
Виды разрешенного использования:	Для размещения объекта "Строительство автомобильной дороги по ул. Серова (на участке от ул. Полежаева до ул. Ленина в р.п. Николаевка)" (на участке от ул. А.Невского до ул. Ленина в р.п. Николаевка)	
Сведения о кадастровом инженере:	Гусаков Виктор Владимирович №13-11-49, МП "Кадастр"	
Сведения о лесах, водных объектах и об иных природных объектах, расположенных в пределах земельного участка:	данные отсутствуют	
Сведения о том, что земельный участок полностью или частично расположен в границах зоны с особыми условиями использования территории или территории объекта культурного наследия	данные отсутствуют	
Сведения о том, что земельный участок расположен в границах особой экономической зоны, территории опережающего социально-экономического развития, зоны территориального развития в Российской Федерации, игровой зоны:	данные отсутствуют	
Сведения о том, что земельный участок расположен в границах особо охраняемой природной территории, охотничьих угодий, лесничеств, лесопарков:	данные отсутствуют	
Сведения о результатах проведения государственного земельного надзора:	данные отсутствуют	
Сведения о расположении земельного участка в границах территории, в отношении которой утвержден проект межевания территории:	данные отсутствуют	
Государственный регистратор		ФГИС ЕГРН
полное наименование должности	подпись	инициалы, фамилия

М.П.

Раздел 1

Выписка из Единого государственного реестра недвижимости об объекте недвижимости
Сведения о характеристиках объекта недвижимости

Земельный участок			
<small>(вид объекта недвижимости)</small>			
Лист № ___ Раздела 1	Всего листов раздела 1 : ___	Всего разделов: ___	Всего листов выписки: ___
14.07.2018 № 99/2018/133001684			
Кадастровый номер:		13:23:1111262:193	
Условный номер земельного участка:	данные отсутствуют		
Сведения о принятии акта и (или) заключении договора, предусматривающих предоставление в соответствии с земельным законодательством исполнительным органом государственной власти или органом местного самоуправления находящегося в государственной или муниципальной собственности земельного участка для строительства наемного дома социального использования или наемного дома коммерческого использования:	данные отсутствуют		
Сведения о том, что земельный участок или земельные участки образованы на основании решения об изъятии земельного участка и (или) расположенного на нем объекта недвижимости для государственных или муниципальных нужд:	данные отсутствуют		
Сведения о том, что земельный участок образован из земель или земельного участка, государственная собственность на которые не разграничена:	данные отсутствуют		
Сведения о наличии земельного спора о местоположении границ земельных участков:	данные отсутствуют		
Статус записи об объекте недвижимости:	Сведения об объекте недвижимости имеют статус "актуальные"		
Особые отметки:	Сведения о видах разрешенного использования имеют статус «Актуальные незасвидетельствованные». Право (ограничение права, обременение объекта недвижимости) зарегистрировано на данный объект недвижимости с видами разрешенного использования «Для размещения объектов транспорта». Сведения необходимые для заполнения раздела 2 отсутствуют. Сведения необходимые для заполнения раздела 3.1 отсутствуют. Сведения необходимые для заполнения раздела 4 отсутствуют. Сведения необходимые для заполнения раздела 4.1 отсутствуют. Сведения необходимые для заполнения раздела 4.2 отсутствуют.		
Получатель выписки:	Чендырев Алексей Александрович		

Государственный регистратор		ФГИС ЕГРН
полное наименование должности	подпись	инициалы, фамилия

М.П.

Выписка из Единого государственного реестра недвижимости об объекте недвижимости
Описание местоположения земельного участка

Земельный участок			
<small>(вид объекта недвижимости)</small>			
Лист № ____ Раздела 3	Всего листов раздела 3 : ____	Всего разделов: ____	Всего листов выписки: ____
14.07.2018 № 99/2018/133001684			
Кадастровый номер:		13:23:1111262:193	
План (чертеж, схема) земельного участка			
Масштаб 1: данные отсутствуют	Условные обозначения:		
Государственный регистратор		ФГИС ЕГРН	
полное наименование должности	подпись	инициалы, фамилия	

М.П.

13:23:1111262:193

Выписка из Единого государственного реестра недвижимости об объекте недвижимости
Описание местоположения земельного участка

Земельный участок			
(вид объекта недвижимости)			
Лист № ____	Раздела 3.2	Всего листов раздела 3.2 : ____	Всего разделов: ____
14.07.2018 № 99/2018/133001684		Всего листов выписки: ____	
Кадастровый номер:		13:23:1111262:193	

Сведения о характерных точках границы земельного участка				
Система координат: СК кадастрового округа				
Зона №				
Номер точки	Координаты		Описание закрепления на местности	Средняя квадратическая погрешность определения координат характерных точек границ земельного участка, м
	X	Y		
1	2	3	4	5
1	389964.31	1292185.78	данные отсутствуют	данные отсутствуют
2	389963.51	1292194.21	данные отсутствуют	данные отсутствуют
3	389906.63	1292185.43	данные отсутствуют	данные отсутствуют
4	389876.88	1292177.92	данные отсутствуют	данные отсутствуют
5	389879.24	1292165.72	данные отсутствуют	данные отсутствуют
6	389881.16	1292166.08	данные отсутствуют	данные отсутствуют
7	389879.48	1292175.4	данные отсутствуют	данные отсутствуют
8	389891.43	1292177.55	данные отсутствуют	данные отсутствуют
9	389898.92	1292178.99	данные отсутствуют	данные отсутствуют
10	389920.26	1292182.93	данные отсутствуют	данные отсутствуют
11	389921.81	1292175.63	данные отсутствуют	данные отсутствуют
12	389942.27	1292181.12	данные отсутствуют	данные отсутствуют
13	389940.75	1292188.46	данные отсутствуют	данные отсутствуют
14	389963.11	1292192.58	данные отсутствуют	данные отсутствуют

Государственный регистратор		ФГИС ЕГРН
полное наименование должности	подпись	инициалы, фамилия

М.П.

ФГИС ЕГРН

полное наименование органа регистрации прав

Раздел 1

Выписка из Единого государственного реестра недвижимости об объекте недвижимости
Сведения о характеристиках объекта недвижимости

На основании запроса от 14.07.2018 г., поступившего на рассмотрение 14.07.2018 г., сообщаем, что согласно записям Единого государственного реестра недвижимости:

Земельный участок			
(вид объекта недвижимости)			
Лист № ____ Раздела 1	Всего листов раздела 1 : ____	Всего разделов: ____	Всего листов выписки: ____
14.07.2018 № 99/2018/132999398			
Кадастровый номер:		13:23:1111262:200	

Номер кадастрового квартала:	13:23:1111262
Дата присвоения кадастрового номера:	11.03.2012
Ранее присвоенный государственный учетный номер:	данные отсутствуют
Адрес:	установлено относительно ориентира, расположенного в границах участка. Почтовый адрес ориентира: Республика Мордовия, г. Саранск, ул. Пожарского
Площадь:	1853 +/- 15 кв. м
Кадастровая стоимость, руб.:	1
Кадастровые номера расположенных в пределах земельного участка объектов недвижимости:	13:23:0000000:3084
Кадастровые номера объектов недвижимости, из которых образован объект недвижимости:	данные отсутствуют
Кадастровые номера образованных объектов недвижимости:	данные отсутствуют
Сведения о включении объекта недвижимости в состав предприятия как имущественного комплекса:	

Государственный регистратор		ФГИС ЕГРН
полное наименование должности	подпись	инициалы, фамилия

М.П.

Раздел 1

Выписка из Единого государственного реестра недвижимости об объекте недвижимости
Сведения о характеристиках объекта недвижимости

Земельный участок		
(вид объекта недвижимости)		
Лист № ___ Раздела 1	Всего листов раздела 1 : ___	Всего разделов: ___
Всего листов выписки: ___		
14.07.2018 № 99/2018/132999398		
Кадастровый номер:		13:23:1111262:200
Категория земель:	Земли населённых пунктов	
Виды разрешенного использования:	Для размещения улиц и дорог	
Сведения о кадастровом инженере:	Сергейчева Людмила Павловна №13-11-52, ООО "Мордовское земпредприятие"	
Сведения о лесах, водных объектах и об иных природных объектах, расположенных в пределах земельного участка:	данные отсутствуют	
Сведения о том, что земельный участок полностью или частично расположен в границах зоны с особыми условиями использования территории или территории объекта культурного наследия	данные отсутствуют	
Сведения о том, что земельный участок расположен в границах особой экономической зоны, территории опережающего социально-экономического развития, зоны территориального развития в Российской Федерации, игровой зоны:	данные отсутствуют	
Сведения о том, что земельный участок расположен в границах особо охраняемой природной территории, охотничьих угодий, лесничеств, лесопарков:	данные отсутствуют	
Сведения о результатах проведения государственного земельного надзора:	данные отсутствуют	
Сведения о расположении земельного участка в границах территории, в отношении которой утвержден проект межевания территории:	данные отсутствуют	
Государственный регистратор		ФГИС ЕГРН
полное наименование должности	подпись	инициалы, фамилия

М.П.

Раздел 1

Выписка из Единого государственного реестра недвижимости об объекте недвижимости
Сведения о характеристиках объекта недвижимости

Земельный участок			
<small>(вид объекта недвижимости)</small>			
Лист № ___ Раздела 1	Всего листов раздела 1 : ___	Всего разделов: ___	Всего листов выписки: ___
14.07.2018 № 99/2018/132999398			
Кадастровый номер:		13:23:1111262:200	
Условный номер земельного участка:	данные отсутствуют		
Сведения о принятии акта и (или) заключении договора, предусматривающих предоставление в соответствии с земельным законодательством исполнительным органом государственной власти или органом местного самоуправления находящегося в государственной или муниципальной собственности земельного участка для строительства наемного дома социального использования или наемного дома коммерческого использования:	данные отсутствуют		
Сведения о том, что земельный участок или земельные участки образованы на основании решения об изъятии земельного участка и (или) расположенного на нем объекта недвижимости для государственных или муниципальных нужд:	данные отсутствуют		
Сведения о том, что земельный участок образован из земель или земельного участка, государственная собственность на которые не разграничена:	данные отсутствуют		
Сведения о наличии земельного спора о местоположении границ земельных участков:	данные отсутствуют		
Статус записи об объекте недвижимости:	Сведения об объекте недвижимости имеют статус "актуальные"		
Особые отметки:	Сведения о видах разрешенного использования имеют статус «Актуальные незасвидетельствованные». Право (ограничение права, обременение объекта недвижимости) зарегистрировано на данный объект недвижимости с видами разрешенного использования «Для иных видов жилой застройки». Сведения необходимые для заполнения раздела 3.1 отсутствуют.		
Получатель выписки:	Чендырев Алексей Александрович		

Государственный регистратор		ФГИС ЕГРН
полное наименование должности	подпись	инициалы, фамилия

М.П.

Выписка из Единого государственного реестра недвижимости об объекте недвижимости
Сведения о зарегистрированных правах

Земельный участок		
(вид объекта недвижимости)		
Лист № ____ Раздела <u>2</u>	Всего листов раздела <u>2</u> : ____	Всего разделов: ____
14.07.2018 № 99/2018/132999398		
Кадастровый номер:		13:23:1111262:200
1.	Правообладатель (правообладатели):	1.1. Городской округ Саранск
2.	Вид, номер и дата государственной регистрации права:	2.1. Собственность, № 13-13-01/086/2014-481 от 04.07.2014
3.	Ограничение прав и обременение объекта недвижимости:	не зарегистрировано
4.	Договоры участия в долевом строительстве:	не зарегистрировано
5.	Заявленные в судебном порядке права требования:	данные отсутствуют
6.	Сведения о возражении в отношении зарегистрированного права:	данные отсутствуют
7.	Сведения о наличии решения об изъятии объекта недвижимости для государственных и муниципальных нужд:	данные отсутствуют
8.	Сведения о невозможности государственной регистрации без личного участия правообладателя или его законного представителя:	
9.	Правопритязания и сведения о наличии поступивших, но не рассмотренных заявлений о проведении государственной регистрации права (перехода, прекращения права), ограничения права или обременения объекта недвижимости, сделки в отношении объекта недвижимости:	данные отсутствуют
10.	Сведения об осуществлении государственной регистрации сделки, права, ограничения права без необходимого в силу закона согласия третьего лица, органа:	данные отсутствуют
11.	Сведения о невозможности государственной регистрации перехода, прекращения, ограничения права на земельный участок из земель сельскохозяйственного назначения:	

Государственный регистратор		ФГИС ЕГРН
полное наименование должности	подпись	инициалы, фамилия

М.П.

Раздел 3

Выписка из Единого государственного реестра недвижимости об объекте недвижимости
Описание местоположения земельного участка

Земельный участок			
<small>(вид объекта недвижимости)</small>			
Лист № ____ Раздела 3	Всего листов раздела 3 : ____	Всего разделов: ____	Всего листов выписки: ____
14.07.2018 № 99/2018/132999398			
Кадастровый номер:		13:23:1111262:200	
План (чертеж, схема) земельного участка			
Масштаб 1: данные отсутствуют	Условные обозначения:		
Государственный регистратор		ФГИС ЕГРН	
полное наименование должности	подпись	инициалы, фамилия	

М.П.

:1111262:200

Выписка из Единого государственного реестра недвижимости об объекте недвижимости
Описание местоположения земельного участка

Земельный участок			
(вид объекта недвижимости)			
Лист № ____	Раздела 3.2	Всего листов раздела 3.2 : ____	Всего разделов: ____
14.07.2018 № 99/2018/132999398		Всего листов выписки: ____	
Кадастровый номер:		13:23:1111262:200	

Сведения о характерных точках границы земельного участка				
Система координат: СК кадастрового округа				
Зона №				
Номер точки	Координаты		Описание закрепления на местности	Средняя квадратическая погрешность определения координат характерных точек границ земельного участка, м
	X	Y		
1	2	3	4	5
1	389987.39	1292041.06	данные отсутствуют	данные отсутствуют
2	389987	1292045.14	данные отсутствуют	данные отсутствуют
3	389966.14	1292044.09	данные отсутствуют	данные отсутствуют
4	389951.5	1292042.79	данные отсутствуют	данные отсутствуют
5	389916.03	1292040.66	данные отсутствуют	данные отсутствуют
6	389869.51	1292034.17	данные отсутствуют	данные отсутствуют
7	389821.19	1292029.14	данные отсутствуют	данные отсутствуют
8	389769.43	1292023.4	данные отсутствуют	данные отсутствуют
9	389718.12	1292016.1	данные отсутствуют	данные отсутствуют
10	389687.74	1292013.96	данные отсутствуют	данные отсутствуют
11	389665.8	1292010.78	данные отсутствуют	данные отсутствуют
12	389632.05	1292005.5	данные отсутствуют	данные отсутствуют
13	389605.4	1292000.21	данные отсутствуют	данные отсутствуют
14	389597.25	1291996.2	данные отсутствуют	данные отсутствуют
15	389577.3	1291993	данные отсутствуют	данные отсутствуют

Государственный регистратор		ФГИС ЕГРН
полное наименование должности	подпись	инициалы, фамилия

М.П.

Раздел 3.2

Выписка из Единого государственного реестра недвижимости об объекте недвижимости
Описание местоположения земельного участка

Земельный участок			
(вид объекта недвижимости)			
Лист №	Раздела 3.2	Всего листов раздела 3.2 :	Всего разделов: _____
14.07.2018 № 99/2018/132999398		Всего листов выписки: _____	
Кадастровый номер:		13:23:1111262:200	

Сведения о характерных точках границы земельного участка				
Система координат: СК кадастрового округа				
Зона №				
Номер точки	Координаты		Описание закрепления на местности	Средняя квадратическая погрешность определения координат характерных точек границ земельного участка, м
	X	Y		
1	2	3	4	5
16	389577.35	1291999.21	данные отсутствуют	данные отсутствуют
17	389574.72	1291998.95	данные отсутствуют	данные отсутствуют
18	389575.26	1291992.43	данные отсутствуют	данные отсутствуют
19	389596.86	1291994.61	данные отсутствуют	данные отсутствуют
20	389613.44	1291996.82	данные отсутствуют	данные отсутствуют
21	389628.26	1292000.26	данные отсутствуют	данные отсутствуют
22	389651.96	1292003.46	данные отсутствуют	данные отсутствуют
23	389687.96	1292008.8	данные отсутствуют	данные отсутствуют
24	389719.11	1292011.01	данные отсутствуют	данные отсутствуют
25	389784.3	1292020.93	данные отсутствуют	данные отсутствуют
26	389823.54	1292024.97	данные отсутствуют	данные отсутствуют
27	389878.28	1292030.32	данные отсутствуют	данные отсутствуют
28	389916.46	1292036.65	данные отсутствуют	данные отсутствуют
29	389949.53	1292038.17	данные отсутствуют	данные отсутствуют

Государственный регистратор		ФГИС ЕГРН
полное наименование должности	подпись	инициалы, фамилия

М.П.

Раздел 4

Выписка из Единого государственного реестра недвижимости об объекте недвижимости
Сведения о частях земельного участка

Земельный участок			
<small>(вид объекта недвижимости)</small>			
Лист № ____ Раздела 4	Всего листов раздела 4 : ____	Всего разделов: ____	Всего листов выписки: ____
14.07.2018 № 99/2018/132999398			
Кадастровый номер:		13:23:1111262:200	
План (чертеж, схема) части земельного участка		Учетный номер части: 13:23:1111262:200/1	
Масштаб 1: данные отсутствуют	Условные обозначения:		
Государственный регистратор		ФГИС ЕГРН	
111/262:200/1 полное наименование должности	подпись	инициалы, фамилия	

М.П.

Выписка из Единого государственного реестра недвижимости об объекте недвижимости
Сведения о частях земельного участка

Раздел 4.1

Земельный участок			
<small>(вид объекта недвижимости)</small>			
Лист № ____ Раздела 4.1	Всего листов раздела 4.1 : ____	Всего разделов: ____	Всего листов выписки: ____
14.07.2018 № 99/2018/132999398			
Кадастровый номер:		13:23:1111262:200	

Учетный номер части	Площадь (м ²)	Содержание ограничения в использовании или ограничения права на объект недвижимости или обременения объекта недвижимости
1	2	3
1	640	Ограничения прав на земельный участок, предусмотренные статьями 56, 56.1 Земельного кодекса Российской Федерации, 13.23.2.1732, Карта (план) № б/н

Государственный регистратор		ФГИС ЕГРН
полное наименование должности	подпись	инициалы, фамилия

М.П.

Выписка из Единого государственного реестра недвижимости об объекте недвижимости
Сведения о частях земельного участка

Раздел 4.2

Земельный участок			
<small>(вид объекта недвижимости)</small>			
Лист № ____ Раздела 4.2	Всего листов раздела 4.2 : ____	Всего разделов: ____	Всего листов выписки: ____
14.07.2018 № 99/2018/132999398			
Кадастровый номер:		13:23:1111262:200	

Сведения о характерных точках границы части (частей) земельного участка				
Учетный номер части: 1				
Система координат: СК кадастрового округа				
Зона №				
Номер точки	Координаты, м		Описание закрепления на местности	Средняя квадратическая погрешность определения координат характерных точек границы части земельного участка, м
	X	Y		
1	2	3	4	5
2	389987	1292045.14	данные отсутствуют	данные отсутствуют
3	389966.14	1292044.09	данные отсутствуют	данные отсутствуют
14	389597.25	1291996.2	данные отсутствуют	данные отсутствуют
19	389596.86	1291994.61	данные отсутствуют	данные отсутствуют
20	389613.44	1291996.82	данные отсутствуют	данные отсутствуют
21	389628.26	1292000.26	данные отсутствуют	данные отсутствуют
22	389651.96	1292003.46	данные отсутствуют	данные отсутствуют
24	389719.11	1292011.01	данные отсутствуют	данные отсутствуют
25	389784.3	1292020.93	данные отсутствуют	данные отсутствуют
26	389823.54	1292024.97	данные отсутствуют	данные отсутствуют
27	389878.28	1292030.32	данные отсутствуют	данные отсутствуют
28	389916.46	1292036.65	данные отсутствуют	данные отсутствуют
30	389688.45	1292008.83	данные отсутствуют	данные отсутствуют
31	389959.71	1292043.52	данные отсутствуют	данные отсутствуют
32	389987.29	1292042.09	данные отсутствуют	данные отсутствуют
33	389978.7	1292041.75	данные отсутствуют	0.1
Государственный регистратор			ФГИС ЕГРН	
полное наименование должности			подпись	
			инициалы, фамилия	

М.П.

Раздел 4.2

Выписка из Единого государственного реестра недвижимости об объекте недвижимости
Сведения о частях земельного участка

Земельный участок			
(вид объекта недвижимости)			
Лист № ___ Раздела 4.2	Всего листов раздела 4.2 : ___	Всего разделов: ___	Всего листов выписки: ___
14.07.2018 № 99/2018/132999398			
Кадастровый номер:		13:23:1111262:200	

Номер точки	Координаты, м		Описание закрепления на местности	Средняя квадратическая погрешность определения координат характерных точек границы части земельного участка, м
	X	Y		
1	2	3	4	5
34	389978.82	1292040.41	данные отсутствуют	данные отсутствуют
35	389974.82	1292040.1	данные отсутствуют	данные отсутствуют
36	389974.71	1292041.41	данные отсутствуют	0.1
37	389949.29	1292038.16	данные отсутствуют	данные отсутствуют
38	389580.12	1291992.92	данные отсутствуют	данные отсутствуют
39	389580.05	1291993.44	данные отсутствуют	данные отсутствуют
40	389599.92	1291997.52	данные отсутствуют	данные отсутствуют
41	389686.6	1292008.6	данные отсутствуют	данные отсутствуют

Государственный регистратор		ФГИС ЕГРН
полное наименование должности	подпись	инициалы, фамилия

М.П.

ФГИС ЕГРН

полное наименование органа регистрации прав

Раздел 1

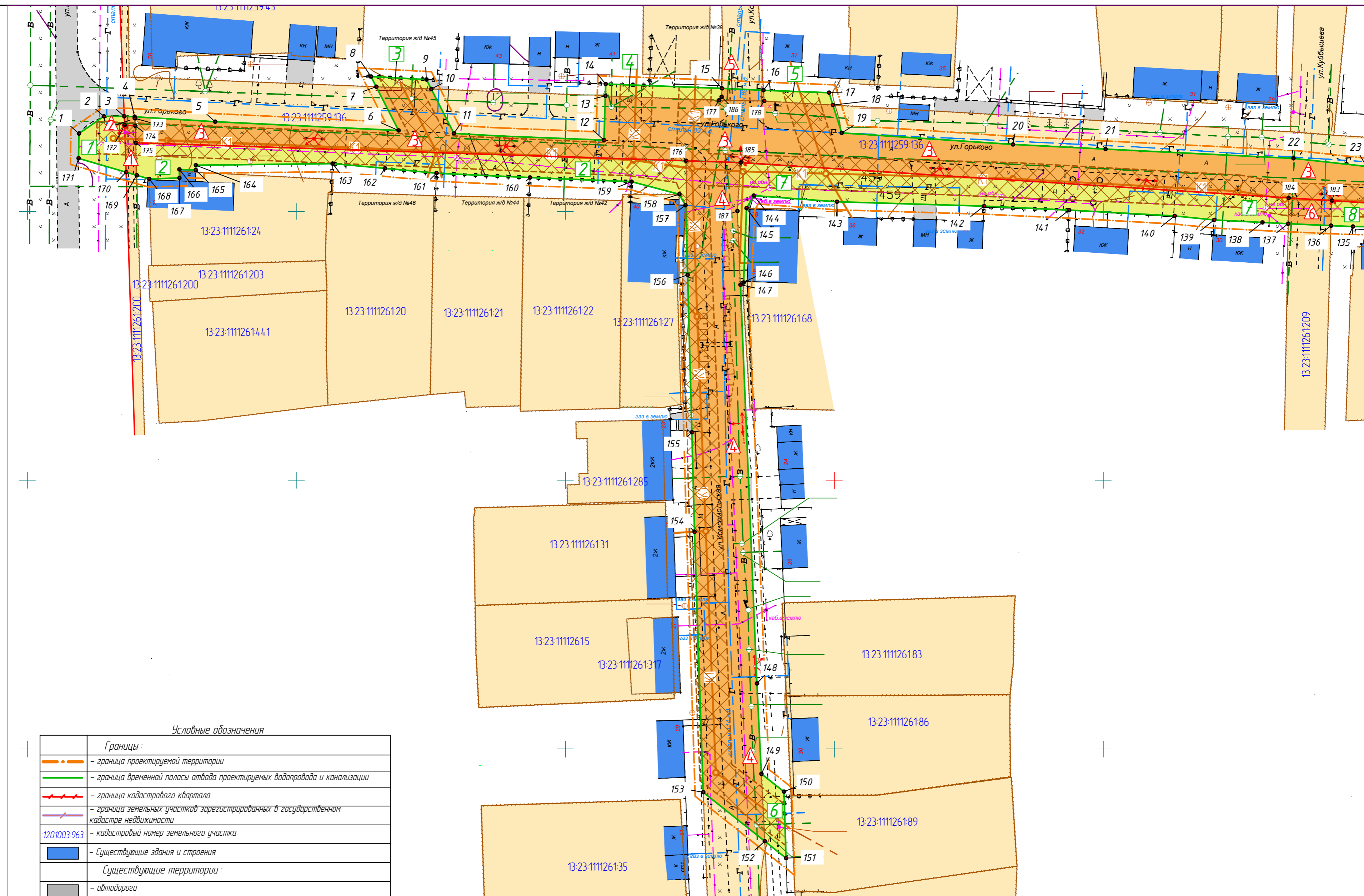
Выписка из Единого государственного реестра недвижимости об объекте недвижимости
Сведения о характеристиках объекта недвижимости

На основании запроса от 14.07.2018 г., поступившего на рассмотрение 14.07.2018 г., сообщаем, что согласно записям Единого государственного реестра недвижимости:

Земельный участок		
(вид объекта недвижимости)		
Лист № ____ Раздела 1	Всего листов раздела 1 : ____	Всего разделов: ____
Всего листов выписки: ____		
14.07.2018 № 99/2018/133000244		
Кадастровый номер:	13:23:1111262:203	
Номер кадастрового квартала:	13:23:1111262	
Дата присвоения кадастрового номера:	22.03.2012	
Ранее присвоенный государственный учетный номер:	данные отсутствуют	
Адрес:	установлено относительно ориентира, расположенного в границах участка. Почтовый адрес ориентира: Республика Мордовия, г. Саранск, ул. Пугачева	
Площадь:	4059 +/- 22 кв. м	
Кадастровая стоимость, руб.:	1	
Кадастровые номера расположенных в пределах земельного участка объектов недвижимости:	13:23:0000000:3055	
Кадастровые номера объектов недвижимости, из которых образован объект недвижимости:	данные отсутствуют	
Кадастровые номера образованных объектов недвижимости:	данные отсутствуют	
Сведения о включении объекта недвижимости в состав предприятия как имущественного комплекса:		
Государственный регистратор		ФГИС ЕГРН
полное наименование должности	подпись	инициалы, фамилия

М.П.

Графическая часть



Условные обозначения

Границы:	
	- граница проектируемой территории
	- граница временной полосы отвода проектируемых водопровода и канализации
	- граница кадастрового квартала
	- граница земельных участков зарегистрированных в государственном кадастре недвижимости
	- кадастровый номер земельного участка
	- существующие здания и строения
Существующие территории:	
	- автодороги
	- территории земельных участков, зарегистрированных в государственном кадастре недвижимости
Проектируемые объекты:	
	- проектируемая хозяйственно-бытовая канализация
Проектируемые территории:	
	- территория земельных участков под временное занятие полосы отвода проектируемой канализацией, на которые оформлены земельно-правовые отношения
	- территория земельных участков под временное занятие полосы отвода проектируемой канализацией, из земель на которые не оформлены земельно-правовые отношения
	- территория охранной зоны проектируемой канализации
	- лобоватные точки временной полосы отвода проектируемой канализации

Схема совмещения листов

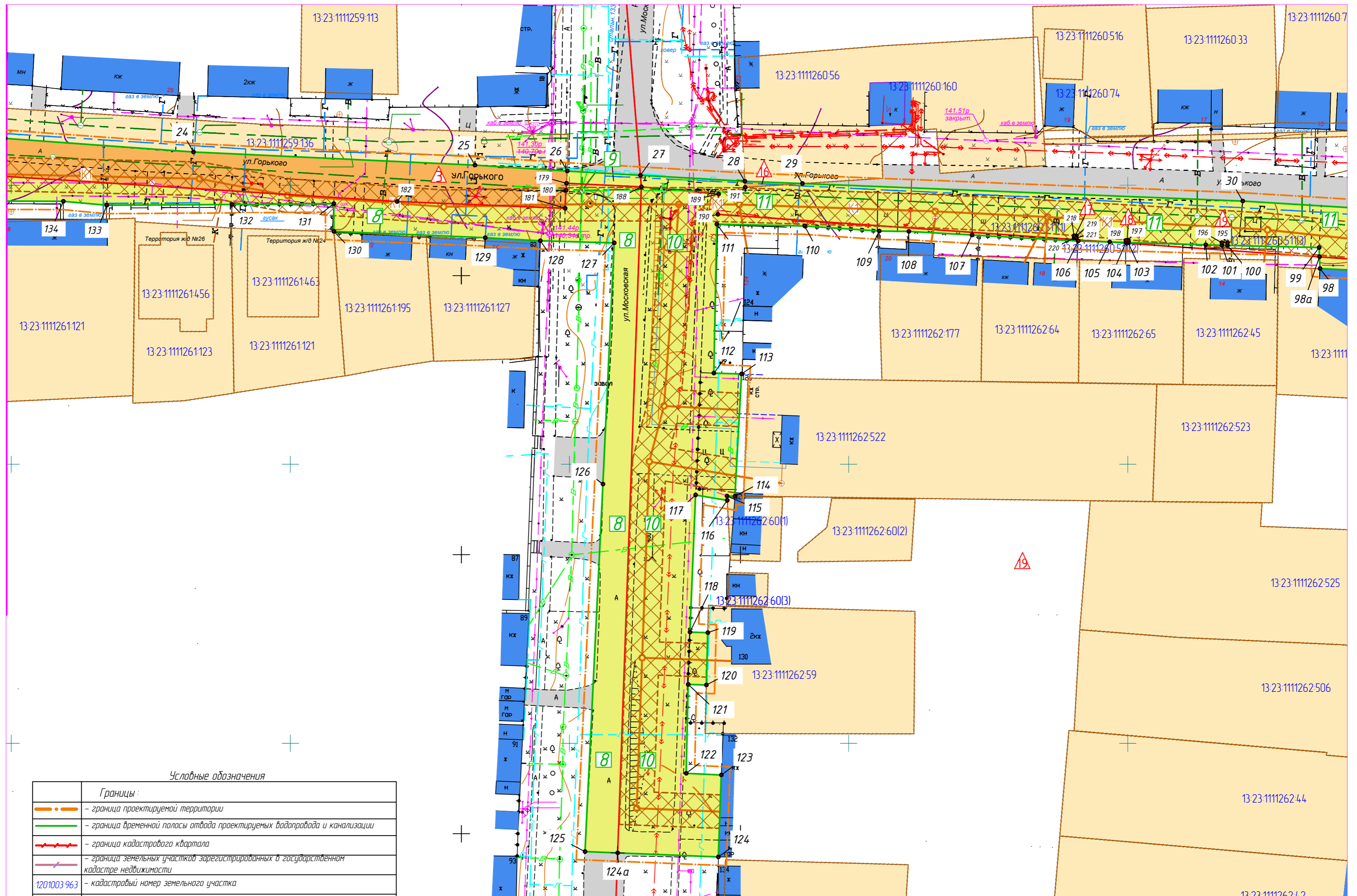
	ЛИСТ ПМ1-1	ЛИСТ ПМ1-2	ЛИСТ ПМ1-3
--	------------	------------	------------

06-16-(Д.№1)-03.1-ППТ(ПМТ)									
Документация по планировке территории (проект планировки территории, проект межевания территории) для объекта: "Сети канализования по ул. Горького г. Саранска"									
Изм.	Колуч.	Лист	№ док.	Подпись	Дата	Проект межевания территории Основная часть проекта межевания территории	Стадия	Лист	Листов
	Н. контр.	Деганов			09.18		П	ПМ1-1	
Проверил	Деганов				09.18	Чертеж межевания территории М 1500.	ООО "Проектно-аналитический центр"		
Разработал	Карпов				09.18				
ГИП	Деганов				09.18				

Составлено	
Взам. инд. №	
Подпись и дата	
Инд. № подл.	

Линия совмещения с листом ПМ1-1

Линия совмещения с листом ПМ1-3



Условные обозначения

Границы:	
	- граница проектируемой территории
	- граница временной полосы отвода проектируемых водопровода и канализации
	- граница кадастрового квартала
	- граница земельных участков зарегистрированных в государственном кадастре недвижимости
1201003.963	- кадастровый номер земельного участка
Существующие здания и строения:	
	- существующие здания и строения
Существующие территории:	
	- автодороги
	- территории земельных участков, зарегистрированных в государственном кадастре недвижимости
Проектируемые объекты:	
	- проектируемая хозяйственно-бытовая канализация
Проектируемые территории:	
	- территория земельных участков под временное занятие полосы отвода проектируемой канализацией, на которые оформлены земельно-правовые отношения
	- территория земельных участков под временное занятие полосы отвода проектируемой канализацией, из земель на которые не оформлены земельно-правовые отношения
	- территория охранной зоны проектируемой канализации
	- поворотные точки временной полосы отвода проектируемой канализации

Схема совмещения листов

06-16-(Д.№1)-03.1-ППТ(ПМТ)						
Документация по планировке территории (проект планировки территории, проект межевания территории) для объекта: "Сети канализования по ул. Горького г. Саранска"						
Изм.	Колуч.	Лист	№ док.	Подпись	Дата	
	Н. контр.	Деганов			09.18	Проект межевания территории. Основная часть проекта межевания территории
Проверил	Деганов				09.18	П ПМ1-2
Разработал	Карлов				09.18	
ГИП	Деганов				09.18	000 "Проектно-аналитический центр"

Составлена	
Проверена	
Инв. № подл.	
Подпись и дата	
Взам. инв. №	

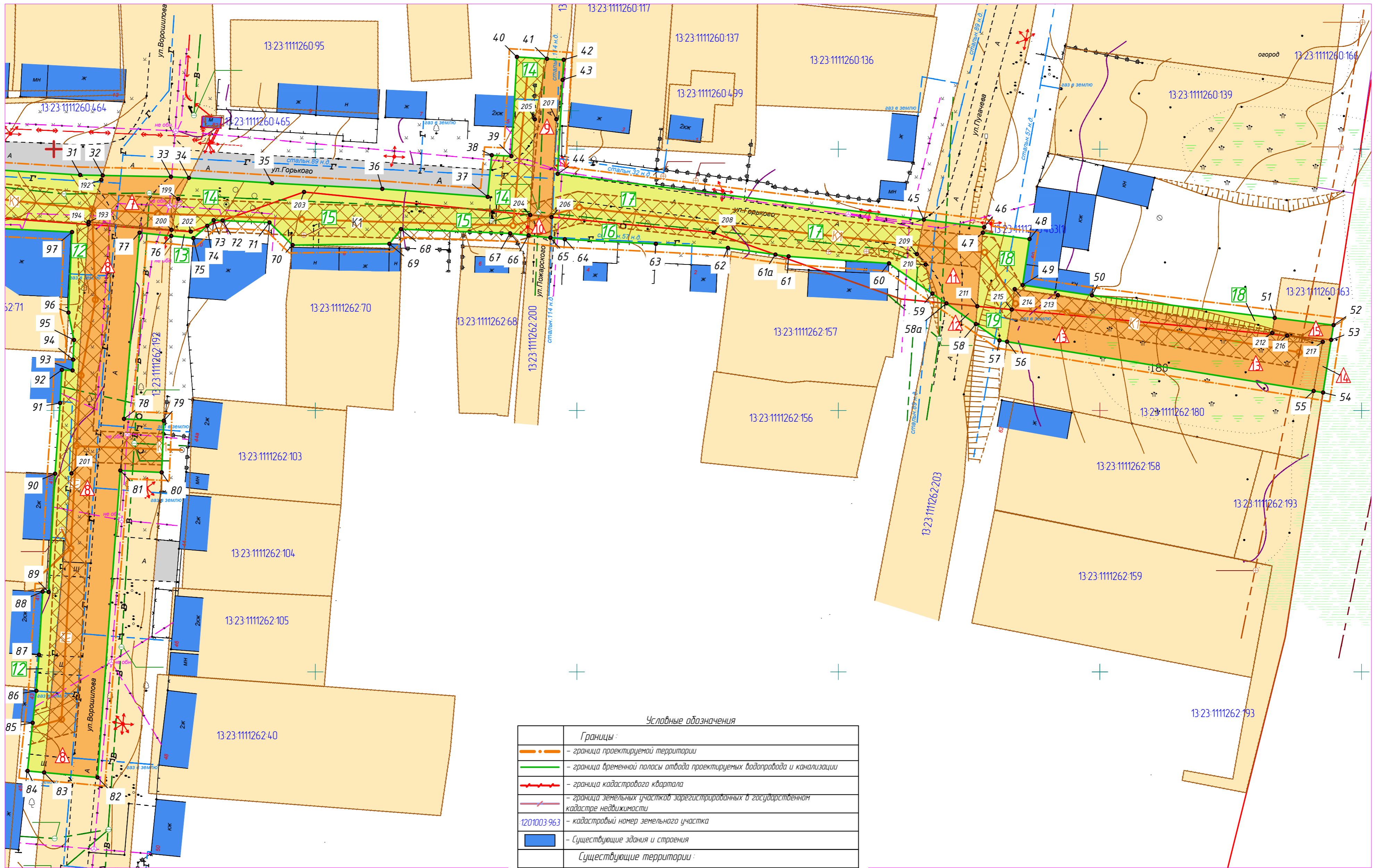


Схема совмещения листов

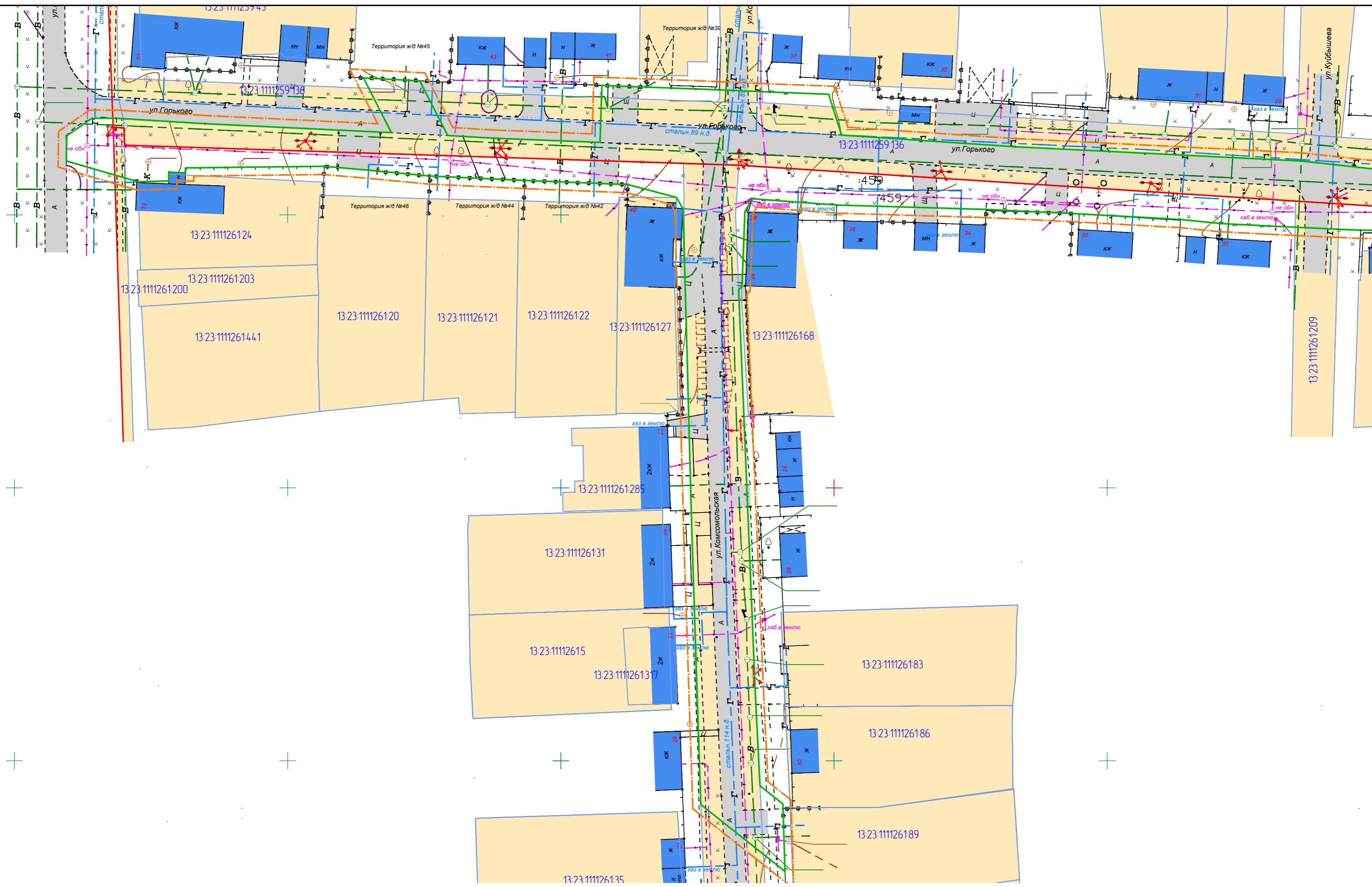


Условные обозначения

Границы:	
	- граница проектируемой территории
	- граница временной полосы отвода проектируемых водопровода и канализации
	- граница кадастрового квартала
	- граница земельных участков зарегистрированных в государственном кадастре недвижимости
	1201003.963 - кадастровый номер земельного участка
	- существующие здания и строения
Существующие территории:	
	- автодороги
	- территории земельных участков, зарегистрированных в государственном кадастре недвижимости
Проектируемые объекты:	
	- проектируемая хозяйственно-бытовая канализация
Проектируемые территории:	
	- территория земельных участков под временное занятие полосы отвода проектируемой канализацией, на которые оформлены земельно-правовые отношения
	- территория земельных участков под временное занятие полосы отвода проектируемой канализацией, из земель на которые не оформлены земельно-правовые отношения
	- территория охранной зоны проектируемой канализации
	- поворотные точки временной полосы отвода проектируемой канализации

				06-16-(Д.№1)-03.1-ППТ(ПМТ)		
Документация по планировке территории (проект планировки территории, проект межевания территории) для объекта: "Сети канализования по ул. Горького г. Саранска"						
Изм.	Колуч.	Лист	№ док.	Подпись	Дата	
	Н. конгр.	Деганов			09.18	Проект межевания территории. Основная часть проекта межевания территории
Проверил	Деганов				09.18	П ПМ1-3
Разработал	Карлов				09.18	
ГИП	Деганов				09.18	000 "Проектно-аналитический центр"

Составлено	
Взам. инд. №	
Подпись и дата	
Инд. № подл.	



Условные обозначения

	- граница проектируемой территории
	- граница временной полосы отвода проектируемой канализации
	- граница кадастрового квартала
	- кадастровые участки поставленные на ГКУ
	- существующие здания и строения
	- кадастровый номер земельного участка
	- существующие автодороги

Схема совмещения листов

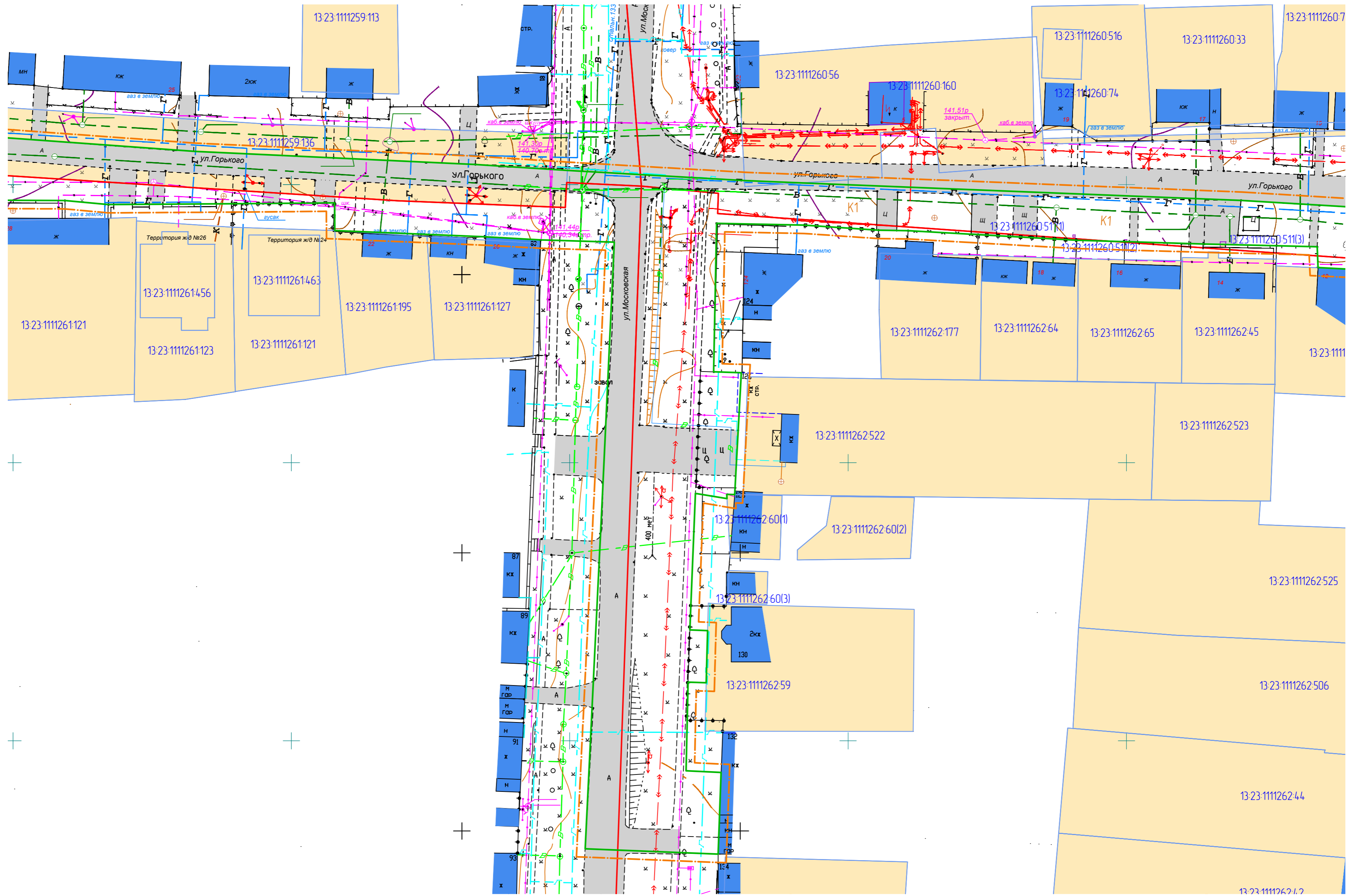


06-16-(Д.№1)-03.1-ППТ(ПМТ)						
Документация по планировке территории (проект планировки территории, проект межевания территории) для объекта: "Сети канализования по ул. Горького г. Саранска"						
Изм.	Колуч.	Лист	№ док.	Подпись	Дата	Стадия
	Н. контр.	Деганов			09.18	Лист
Проект межевания территории. Материалы по обоснованию проекта межевания территории						Листов
Проверил	Деганов		09.18			П
Разработал	Карлов		09.18			ПМ2-1
Чертеж границ существующих земельных участков, чертеж месторасположения существующих объектов капитального строительства. М1500						000 "Проектно-аналитический центр"
ГИП	Деганов		09.18			

Согласовано	
Взам. инд. №	
Подпись и дата	
Инв. № подл.	

Линия совмещения с листом ПМ2-1

Линия совмещения с листом ПМ2-3



Условные обозначения

	- граница проектируемой территории
	- граница временной полосы отвода проектируемой канализации
	- граница кадастрового квартала
	- кадастровые участки поставленные на ГКУ
	- существующие здания и строения
	- кадастровый номер земельного участка
	- существующие автодороги

Схема совмещения листов



06-16-(Д.№1)-03.1-ППТ(ПМТ)						
Документация по планировке территории (проект планировки территории, проект межевания территории) для объекта: "Сети канализования по ул. Горького г. Саранска"						
Изм.	Колуч.	Лист	№ док.	Подпись	Дата	
	Н. контр.	Деганов			09.18	Проект межевания территории. Материалы по обоснованию проекта межевания территории
Проверил	Деганов				09.18	Чертеж границ существующих земельных участков, чертеж месторасположения существующих объектов капитального строительства. М1500
Разработал	Карлов				09.18	
ГИП	Деганов				09.18	
					Стадия	Лист
					П	ПМ2-2
					000 "Проектно-аналитический центр"	

Согласовано	
Взам. инд. №	
Подпись и дата	
Инд. № подл.	

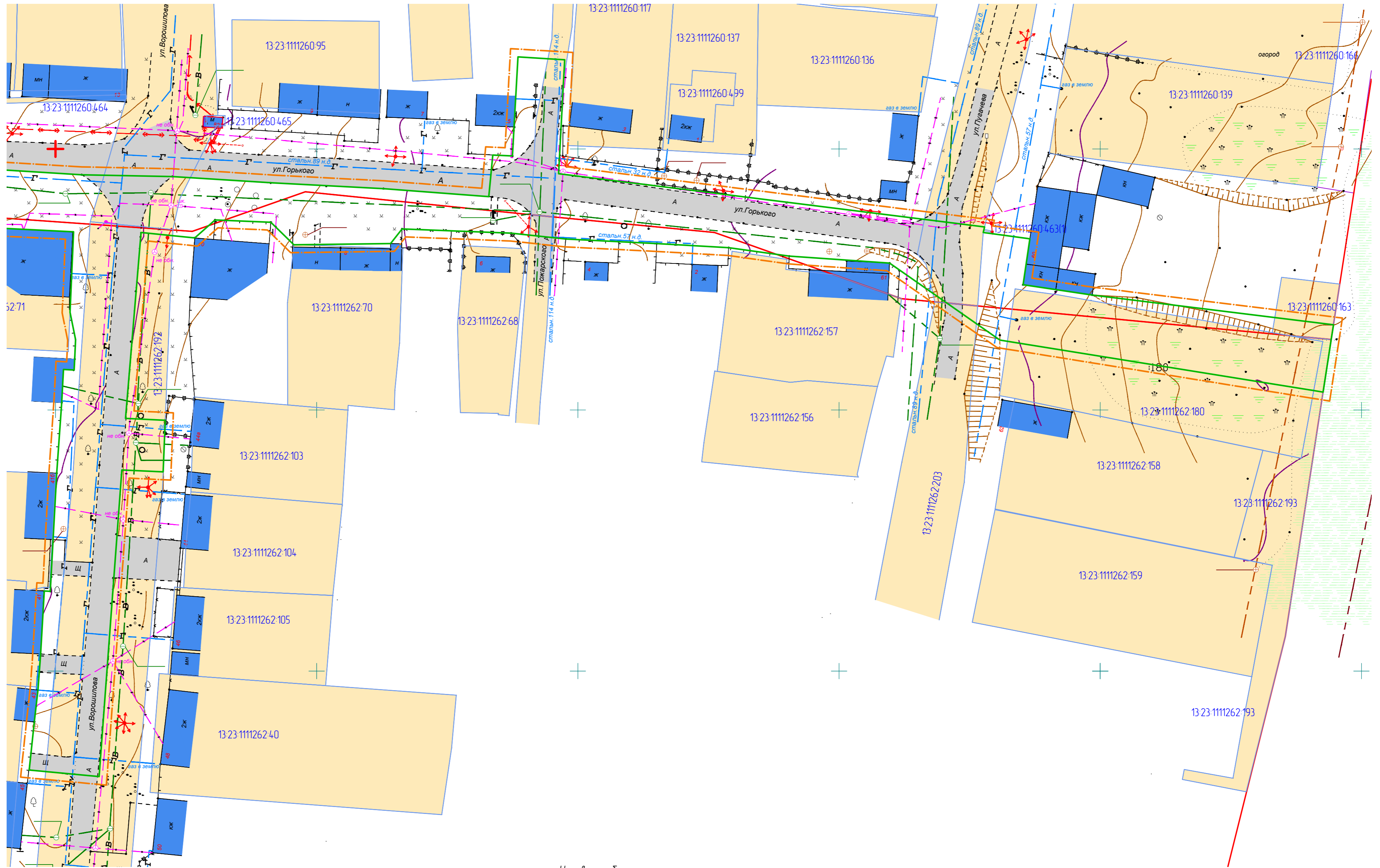


Схема совмещения листов

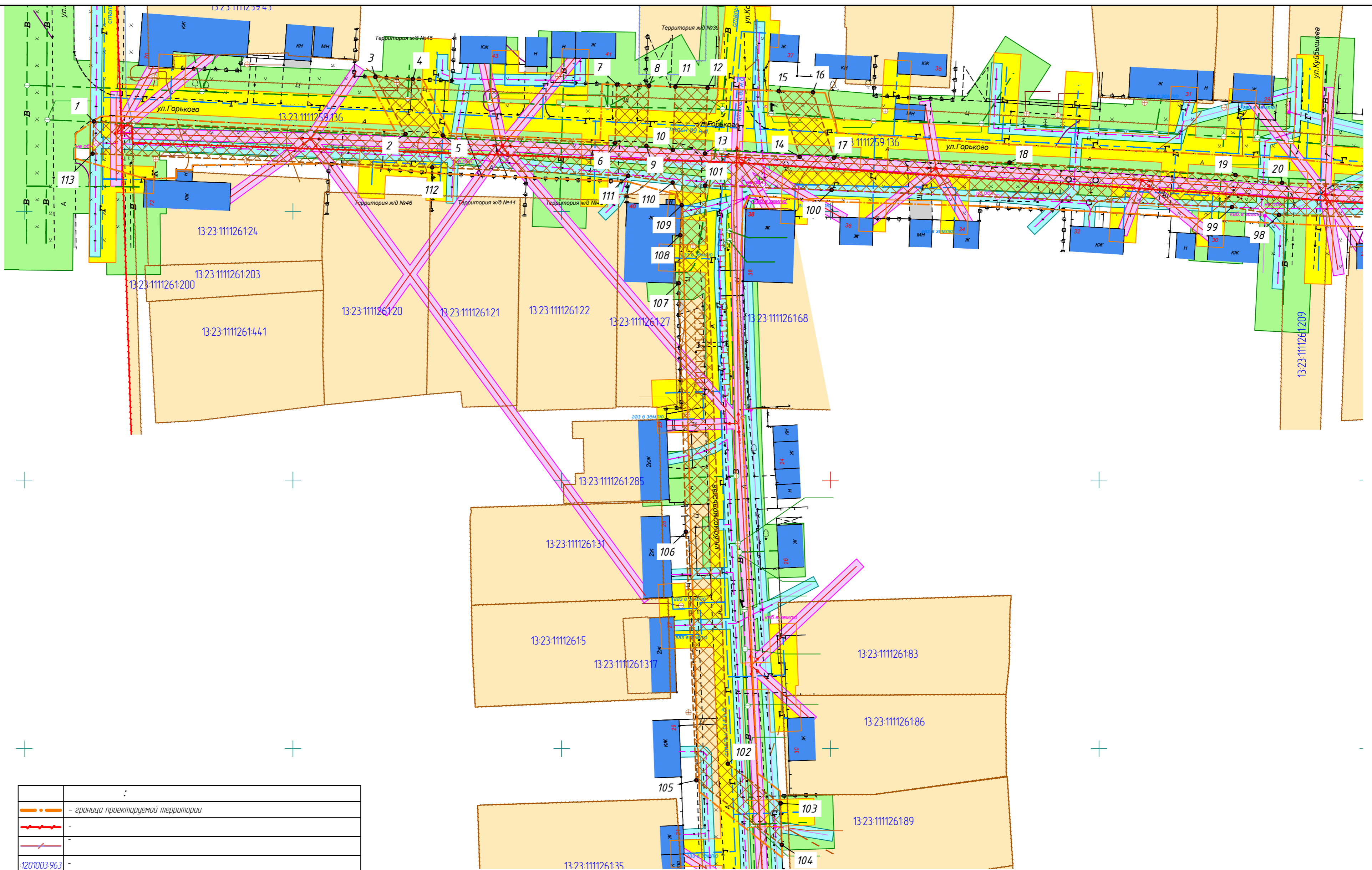


Условные обозначения

	- граница проектируемой территории
	- граница временной полосы отвода проектируемой канализации
	- граница кадастрового квартала
	- кадастровые участки поставленные на ГКУ
	- существующие здания и строения
	- кадастровый номер земельного участка
	- существующие автодороги

				06-16-(Д.№1)-03.1-ППТ(ПМТ)		
				Документация по планировке территории (проект планировки территории, проект межевания территории) для объекта: "Сети канализования по ул. Горького г. Саранска"		
Изм.	Колуч.	Лист	№ док.	Подпись	Дата	Проект межевания территории.
	Н. контр.	Деганов			09.18	Материалы по обоснованию проекта межевания территории
Проверил	Деганов				09.18	Стадия
Разработал	Карлов				09.18	Лист
ГИП	Деганов				09.18	Листов
				Чертеж границ существующих земельных участков, чертеж месторасположения существующих объектов капитального строительства. М1500		
				ООО "Проектно-аналитический центр"		

Составлено	
Взам. инв. №	
Подпись и дата	
Инв. № подл.	



Линия совмещения с листом ПМЗ-2

	- граница проектируемой территории
	-
	-
1201003-963	-
	-
	-
	-
	-
	-
	- территория охранной зоны проектируемой канализации
	- лабораторные точки границы охранной зоны проектируемых канализации и водопровода

Схема совмещения листов

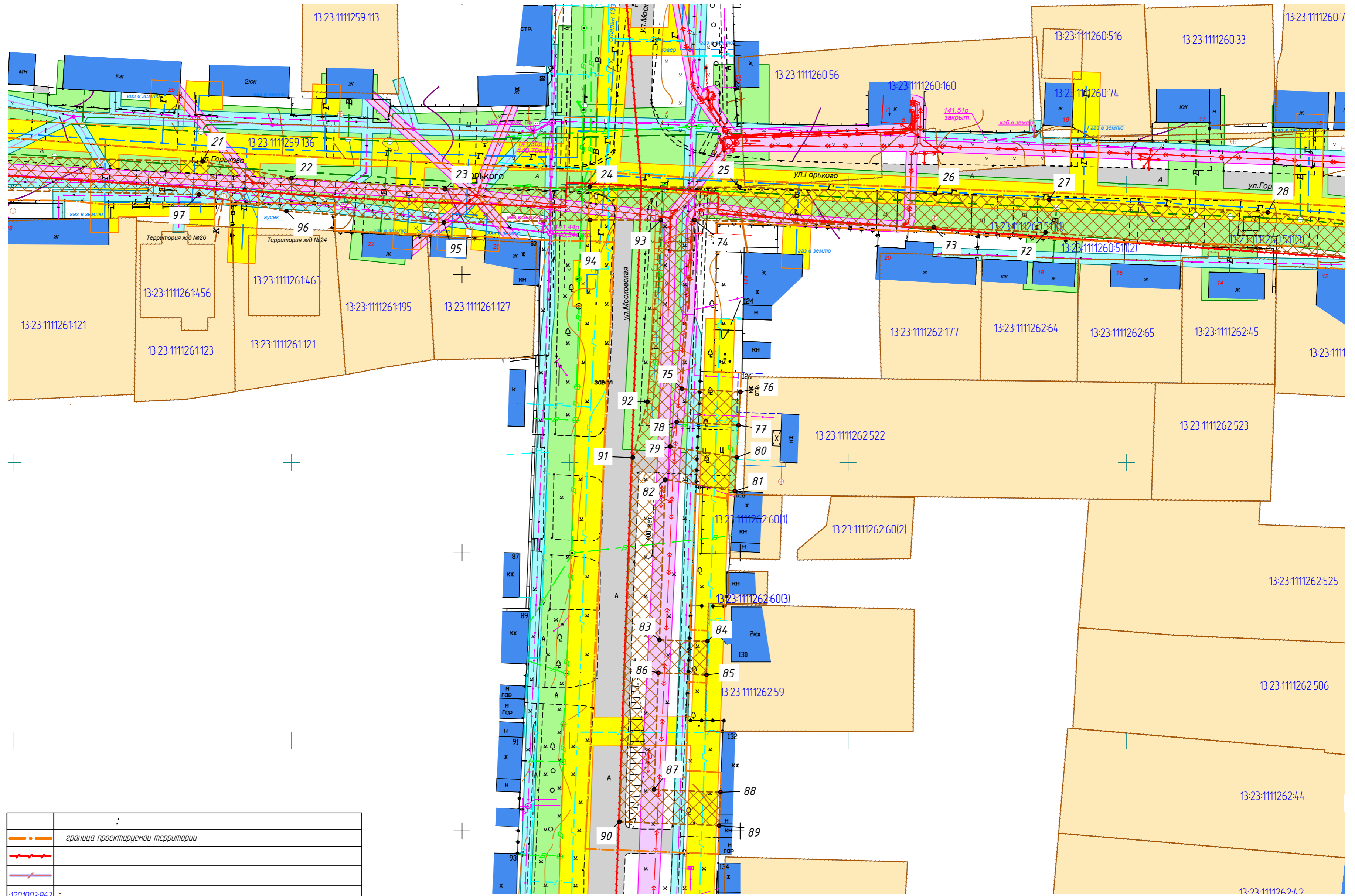


06-16-(Д.№1)-03.1-ППТ(ПМТ)						
Документация по планировке территории (проект планировки территории, проект межевания территории) для объекта: "Сети канализования по ул. Горького г. Саранска"						
Изм.	Колуч.	Лист	№ док.	Подпись	Дата	Стадия
	Н. контр.	Деганов			09.18	П
Проверил	Деганов				09.18	Лист
Разработал	Карлов				09.18	Лист
ГИП	Деганов				09.18	Лист
Материалы по обоснованию проекта межевания территории						Лист
Чертеж границ зон с особыми условиями использования территории. М1500						Лист
						Листов
						000 "Проектно-аналитический центр"

Составлено	
Взам. инв. №	
Подпись и дата	
Инв. № подл.	

Линия совмещения с листом ПМЗ-1

Линия совмещения с листом ПМЗ-3



	- граница проектируемой территории
	-
	120/1003/963
	-
	-
	-
	-
	-
	-
	-
	- территория охранной зоны проектируемой канализации
	- поворотные точки границы охранной зоны проектируемых канализации и водопровода

Схема совмещения листов

					06-16-(Д.№1)-03.1-ППТ(ПМТ)			
					Документация по планировке территории (проект планировки территории, проект межевания территории) для объекта: "Сети канализования по ул. Горького г. Саранска"			
Изм.	Колуч.	Лист	№ док.	Подпись	Дата	Стадия	Лист	Листов
	Н. контр.	Деганов			09.18	Проект межевания территории	П	ПМЗ-2
	Проверил	Деганов			09.18	Материалы по обоснованию проекта межевания территории		
	Разработал	Карлов			09.18	Чертеж границ зон с особыми условиями использования территории.		
	ГИП	Деганов			09.18	М1500		ООО "Проектно-аналитический центр"

Составлена	
Взам. инд. №	
Подпись и дата	
Инд. № подл.	

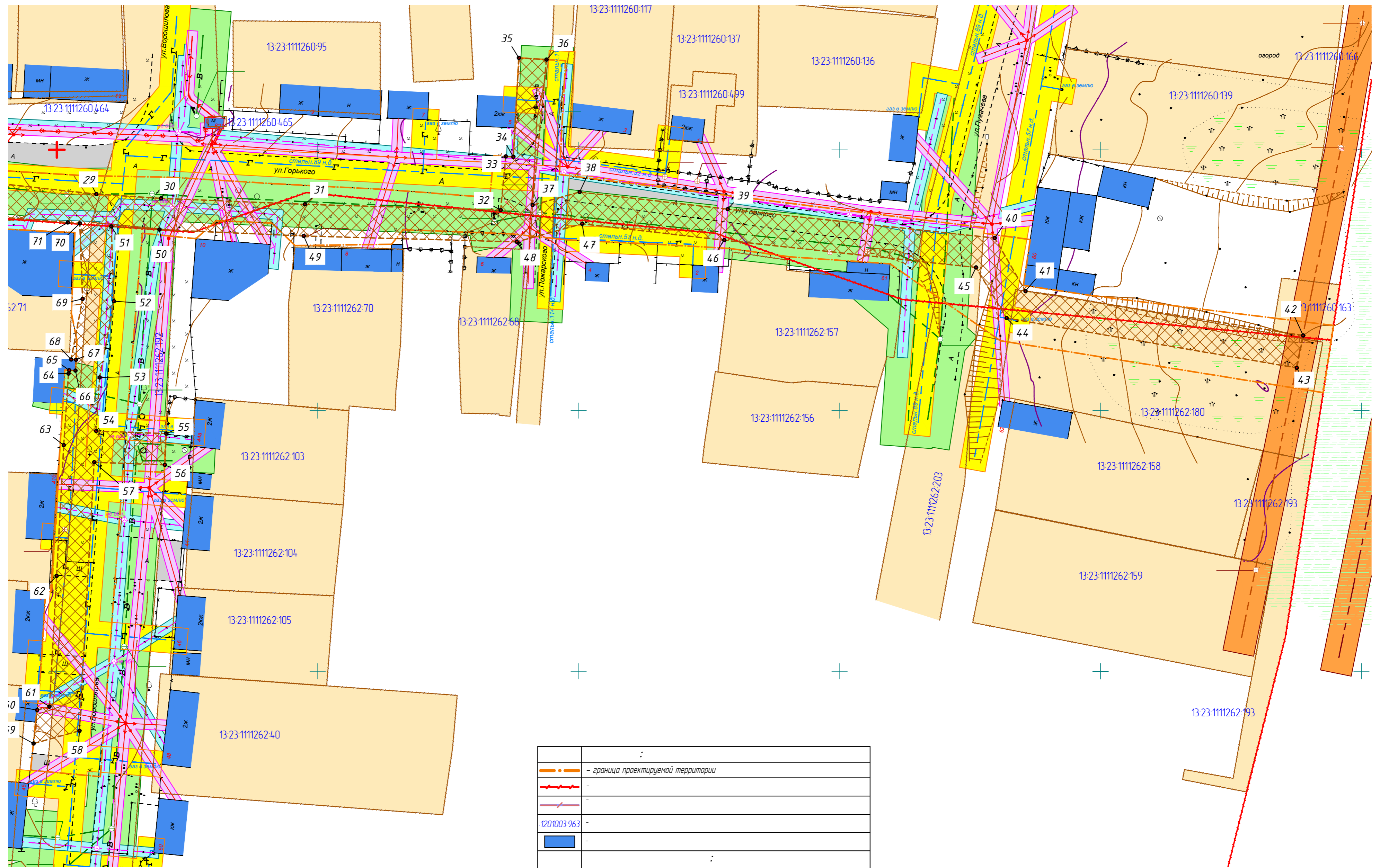


Схема совмещения листов



	- граница проектируемой территории
	-
	-
	-
	-
	-
	-
	-
	-
	-
	-
	- территория охранной зоны проектируемой канализации
	- обратные точки границы охранной зоны проектируемых канализации и водопровода

				06-16-(Д.№1)-03.1-ППТ(ПМТ)				
				Документация по планировке территории (проект планировки территории, проект межевания территории) для объекта: "Сети канализования по ул. Горького г. Саранска"				
Изм.	Колуч.	Лист	№ док.	Подпись	Дата	Стадия	Лист	Листов
	Н. контр.	Деганов			09.18	Проект межевания территории. Материалы по обоснованию проекта межевания территории	П	ПМЗ-3
Проверил	Деганов				09.18	Чертеж границ зон с особыми условиями использования территории. М1500	ООО "Проектно-аналитический центр"	
Разработал	Карлов				09.18			
ГИП	Деганов				09.18			

Согласовано	
Инд. № подл.	Взам. инд. №
Подпись и дата	

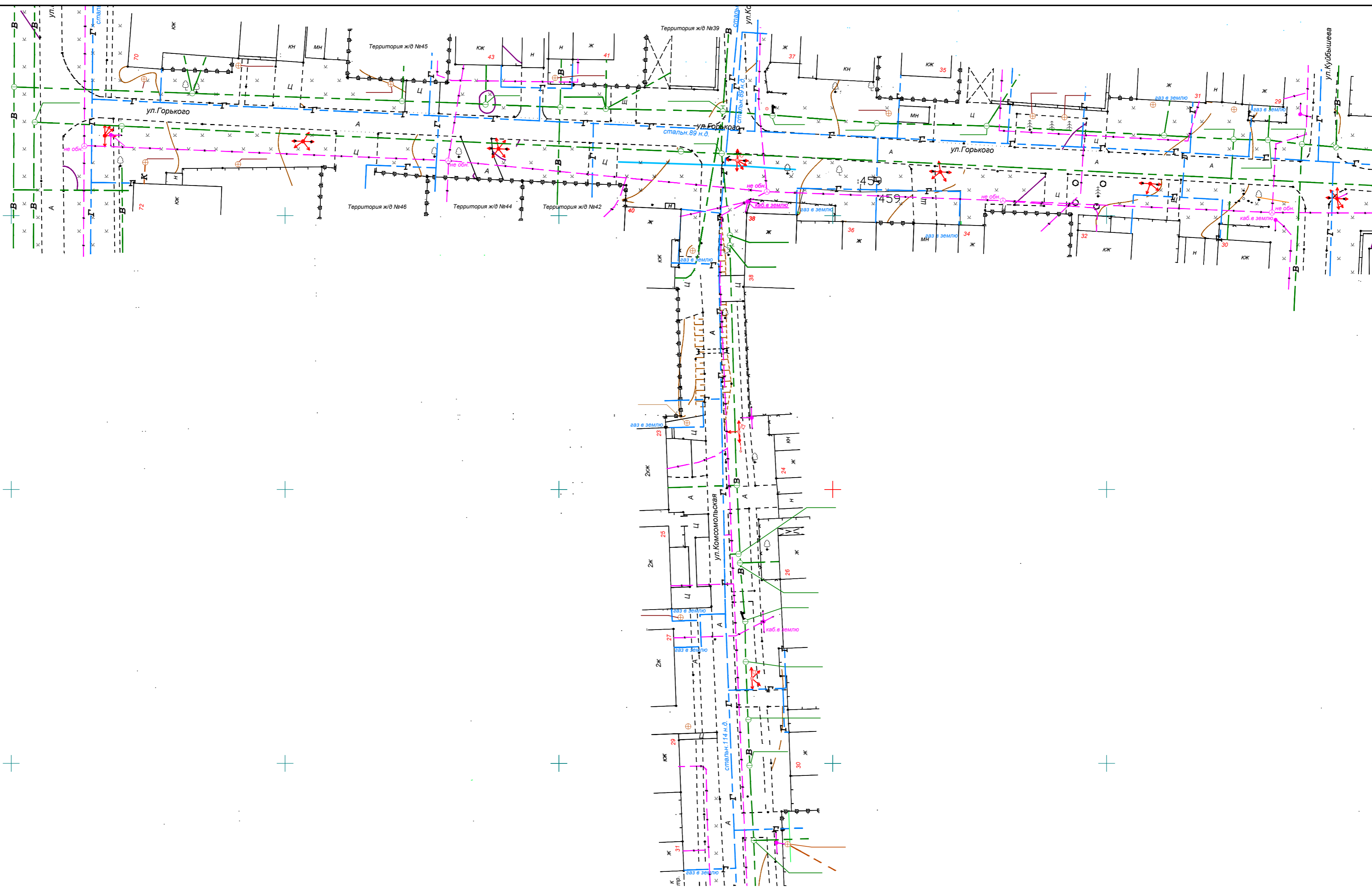
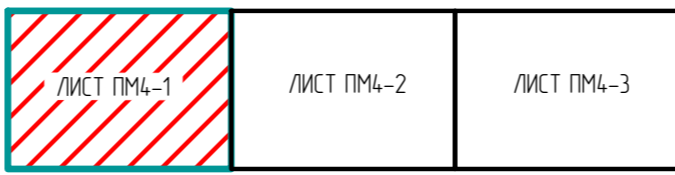


Схема собмещения листов



				06-16-(Д.№1)-03.1-ППТ(ПМТ)		
				Документация по планировке территории (проект планировки территории, проект межевания территории) для объекта: "Сети канализования по ул. Горького г. Саранска"		
Изм.	Колуч.	Лист	№ док.	Подпись	Дата	Стадия
Н. контр.	Деганов	—	—	—	09.18	Лист
Проверил	Деганов	—	—	—	09.18	Лист
Разработал	Карлов	—	—	—	09.18	Лист
ГИП	Деганов	—	—	—	09.18	Лист
				Материалы по обоснованию проекта межевания территории		П
				Результаты инженерных изысканий. М1500		ПМ4-1
				000 "Проектно-аналитический центр"		Листов

Согласовано	
Инв. № подл.	
Подпись и дата	
Взам. инв. №	

Линия совмещения с листом ПМ4-2

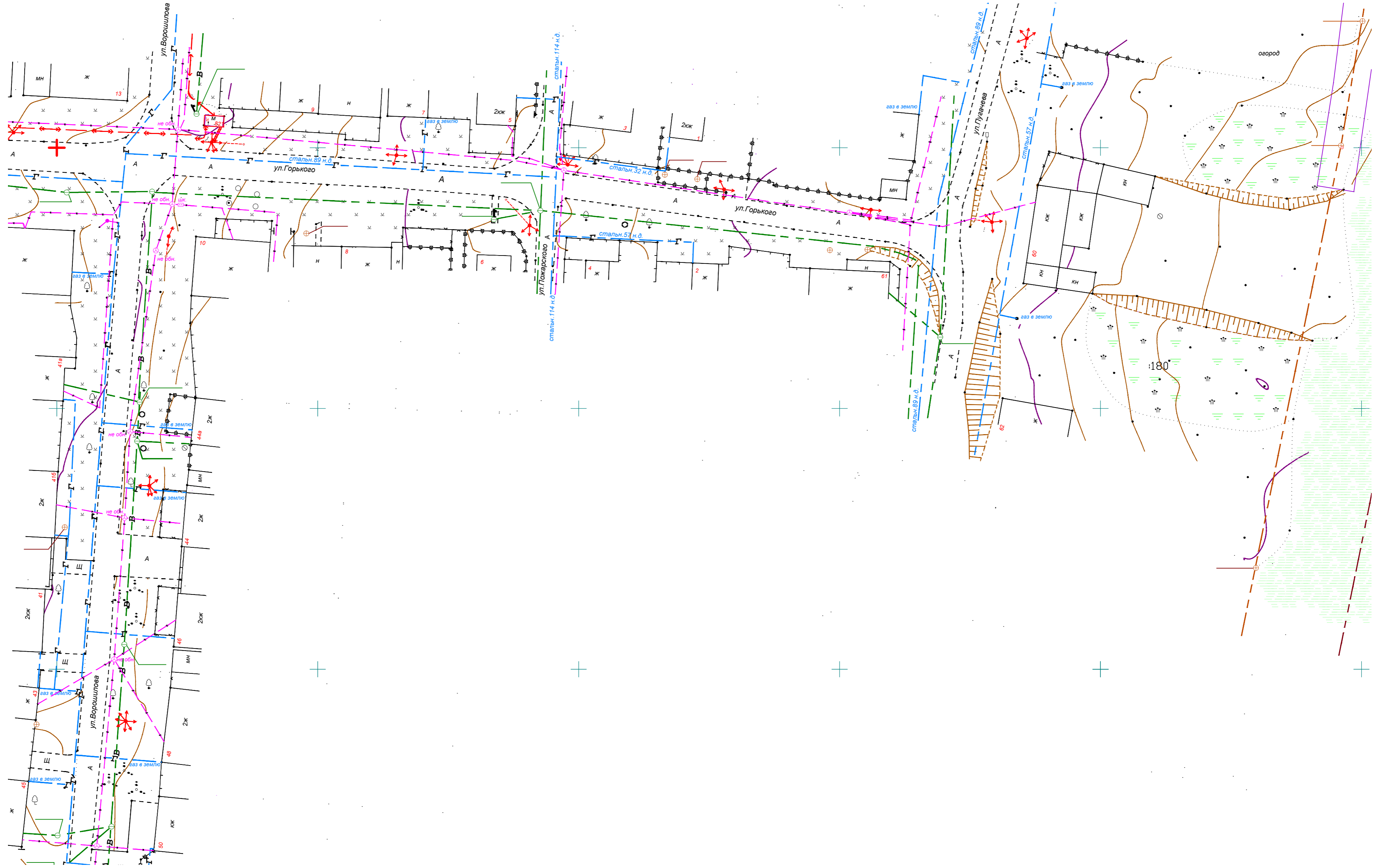


Схема совмещения листов



Составлено	
Изд. № подл.	
Подпись и дата	
Взам. инв. №	

				06-16-(Д.№1)-03.1-ППТ(ПМТ)		
				Документация по планировке территории (проект планировки территории, проект межевания территории) для объекта: "Сети канализования по ул. Горького г. Саранска"		
Изм.	Колуч	Лист	№ док.	Подпись	Дата	
	Н. контр.	Деганов			09.18	
				Проект межевания территории		Стадия
				Материалы по обоснованию проекта межевания территории		Лист
						Листов
				П		ПМ4-3
				Результаты инженерных изысканий. М1500		ООО "Проектно-аналитический центр"
Проверил	Деганов				09.18	
Разработал	Карлов				09.18	
ГИП	Деганов				09.18	