




Условные обозначения:	
	Границы:
	- проектируемая территория

										41/ 2018-ПП	ГП
Изм.	Кол.уч.	Лист	N док.	Подпись	Дата	ДОКУМЕНТАЦИЯ ПО ПЛАНИРОВКЕ ТЕРРИТОРИИ (проект межевания территории) земельных участков с кадастровыми номерами 13:23:1205004:390, 13:23:1205004:391, 13:23:0000000:3447 и 13:23:1205004:281, расположенных в районе ул. Октябрьская д. Ивановка г.о. Саранск					
						Основная часть проекта межевания территории			стадия	лист	листов
N. контр.		Ланкина Ю.А.				РП			РП	ПМ-1	3
Инженер		Асташов М.А.				Схема расположения элемента планировочной структуры в системе г.о. Саранск М 1 : 100 000			ООО "Региональный научно-исследовательский информационный центр"		