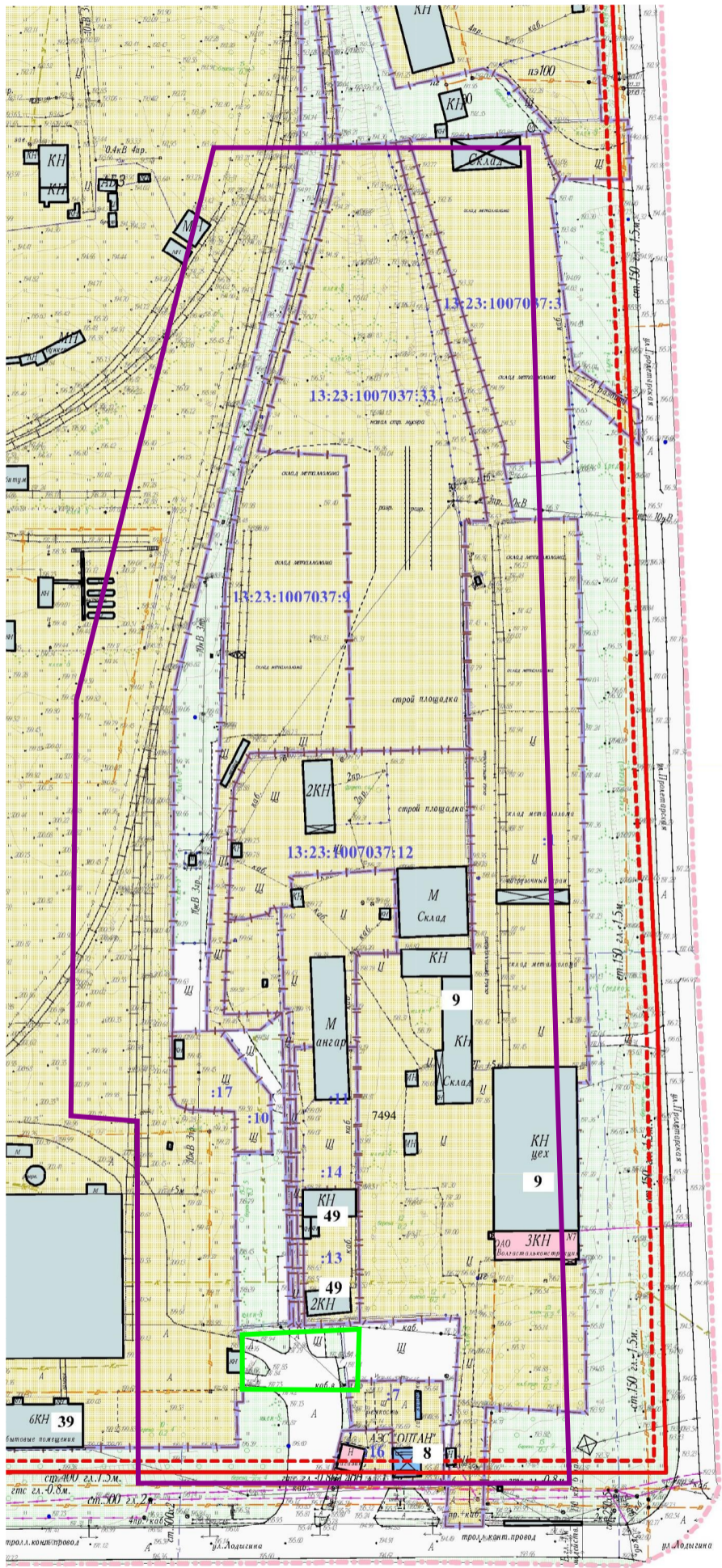
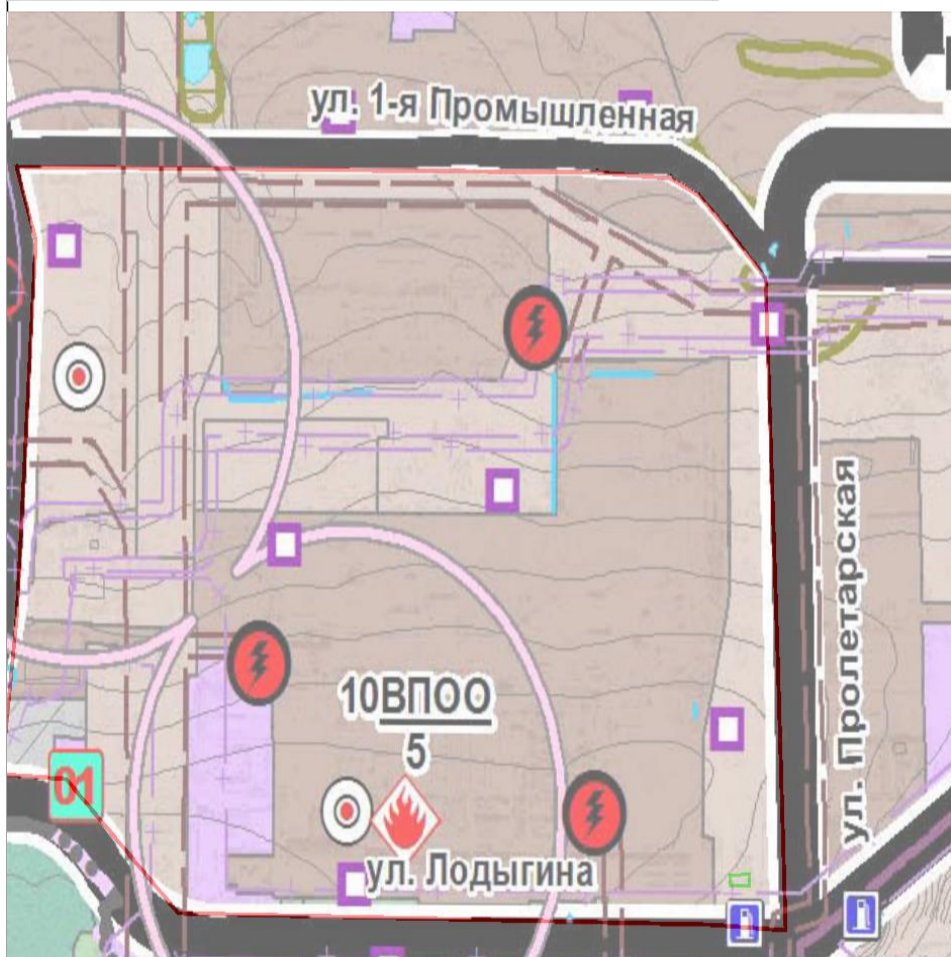
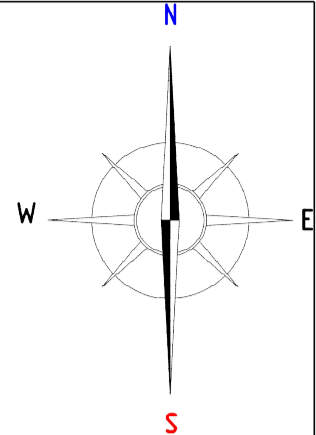


ГРАНИЦЫ	
	Городского округа Саранск
	Города Саранск
	Прочих населенных пунктов
	Земельных участков поставленных на кадастровый учет
	ГРАНИЦЫ ФУНКЦИОНАЛЬНЫХ ЗОН
ФУНКЦИОНАЛЬНЫЕ ЗОНЫ	
Жилые зоны	
	Зона застройки индивидуальными жилыми домами
	Зона застройки малоэтажными жилыми домами
	Зона застройки среднетяжелыми жилыми домами
	Зона застройки многоэтажными жилыми домами
Общественно-деловые зоны	
	Зона делового, общественного и коммерческого назначения
	Зона объектов здравоохранения
	Зона объектов образования
	Зона спортивных комплексов и сооружений
	Зона объектов обслуживания, необходимых для осуществления производственной и предпринимательской деятельности
Рекреационные зоны	
	Зона озеленения общего пользования (парки, скверы, бульвары)
	Зона лесов
	Зона объектов рекреации и туризма
Производственные зоны, зоны инженерной и транспортной инфраструктур	
	Зона производственных объектов
	Зона коммунально-складских объектов
	Зона объектов железнодорожного транспорта
	Зона воздушного транспорта
	Зона прочих объектов транспортной инфраструктуры
	Зона объектов инженерной инфраструктуры
Зона сельскохозяйственного использования	
	Зона сельскохозяйственного использования (пашни, пастбища)
	Зона объектов сельскохозяйственного назначения
	Зона для ведения садоводства
Зоны специального назначения	
	Зона кладбищ
	Зона размещения военных и режимных объектов
	Зона зеленых насаждений специального назначения
	Зона полигона ТБО
	Зона, не вовлеченная в градостроительную деятельность
Водные объекты	
	Водотоки
	Водоёмы
ОБЪЕКТЫ ТРАНСПОРТНОЙ ИНФРАСТРУКТУРЫ	
Железнодорожные пути	
	Магистральные (федерального значения)
	Подземные (местного значения)
Автомобильные дороги	
	Федерального значения
	Регионального или межмуниципального значения
Улично-дорожная сеть	
	Местного значения
	Магистральные улицы и дороги
	Общегородского значения
	Районного значения
	Улицы и дороги местного значения
Внутрироссийский аэропорт	
	Федерального значения
Железнодорожный вокзал	
	Федерального значения
Автовокзал	
	Регионального значения



Условные обозначения:

Границы:	
	- граница проектируемой территории
	- граница элемента планировочной структуры

Взам. инв. №	
Подп. и дата	
Инв. № прог.	

Изм.	Кол.	Лист	Ндк.	Подпись	Дата
				Нефедкина М.П.	
				Мельникова Е.С.	

Документация по внесению изменений в документацию по планировке территории, ограниченной ул. 1-я Промышленная, ул. Пролетарская, ул. Лодыгина и лямбдирским шоссе (в районе промышленной зоны) г. Саранска, включая проект межевания, в части изменения проекта межевания			
Проект межевания территории	Стадия	лист	листо в
	РП	ПМ-1	3
Схема размещения элемента планировочной структуры		ООО "Намаха"	