



ООО «ПРОЕКТ-СИТИ»

Заказчик: Жилищно-строительный кооператив "Луховка"

Место строительства: РМ, г.о. Саранск, р.п. Луховка

**Документация по внесению изменений в документацию по планировке территории объекта «Застройка малоэтажными жилыми домами в р.п. Луховка», включая проект межевания, в части изменения планировки территории
(проект межевания территории)**



ООО «ПРОЕКТ-СИТИ»

Заказчик: Жилищно-строительный кооператив "Луховка"

Место строительства: РМ, г.о. Саранск, р.п. Луховка

**Документация по внесению изменений в документацию по
планировке территории объекта «Застройка малоэтаж-
ными жилыми домами в р.п. Луховка», включая проект
межевания, в части изменения планировки территории
(проект межевания территории)**

Директор



В.И. Казаков
В.И. Казаков

Главный инженер проекта

П.А. Каханов
П.А. Каханов

2018

Раздел 1. Основная часть проекта планировки территории

1. ОБЩАЯ ЧАСТЬ

1.1 Состав авторского коллектива и ответственных разработчиков проекта

Главный инженер	П.А. Каханов
Инженер	А.А. Чендырев

1.2 Состав документации по планировке территории

РАЗДЕЛ 1. Основная часть проекта межевания территории

1. Текстовые материалы
2. Графические материалы:

№№ п/п	Наименование	Лист	Масштаб
1	2	3	4
1.	Чертеж межевания территории.	ПМ-1	1:1000

РАЗДЕЛ 2. Материалы по обоснованию проекта межевания территории

1. Текстовые материалы
2. Графические материалы:

№№ п/п	Наименование	Лист	Масштаб
1	2	3	4
1.	Схема расположения элемента планировочной структуры (по материалам генерального плана г.Саранск, 2014 г.)	ПМ-2	1: 10000
2.	Чертеж границ существующих земельных участков. Чертеж местоположения существующих объектов капитального строительства.	ПМ-3	1:1000

Взам. инв. №	
Подп. и дата	
Инв. №	

										Лист
Изм.	Кол.уч	Лист	№ док.	Подпись	Дата					3

3.	Чертеж границ зон особыми условиями использования территории.	ПМ-4	1:1000
----	---	------	--------

В связи со спецификой проектируемой территории в составе проекта межевания территории не разрабатывались следующие чертежи:

- чертеж границ территорий объектов культурного наследия.

Инв. №	Подп. и дата	Взам. инв. №

Изм.	Кол.уч	Лист	№ док.	Подпись	Дата

РАЗДЕЛ 1. Основная часть проекта межевания территории

1.1. Общие положения

Проект межевания территории выполнен в целях определения местоположения границ образуемых земельных участков для индивидуального жилищного строительства, подготовки исходного материала для выполнения межевых планов данных участков и постановки их, в дальнейшем на государственный кадастровый учёт.

Свидетельство о допуске к определенному виду или видам работ, которые оказывают влияние на безопасность объектов капитального строительства № СРО-П-014-05082009-13-0029 от 06.05.2014 г.

1.2. Характеристика земельных участков зарегистрированных в государственном кадастре недвижимости

Таблица №1

№ П\П	Кадастровый номер	Почтовый адрес ориентира	Разрешенное использование	Площадь кв. м.	Вид права	Правообладатель	Аренда
Кадастровый номер кадастрового квартала <u>13:23:1202001</u>							
1	: 1788	Республика Мордовия, г.о. Саранск, р.п. Луховка	Для размещения дома индивидуально жилой застройки	1230	Собственность	Жилищно-строительный кооператив "Луховка"	-
2	:5716	Республика Мордовия, г.о. Саранск, рп. Луховка	Земельные участки (территории) общего пользования	239343	данные о правообладателе отсутствуют		-
3	:5469	Республика Мордовия, г.о. Саранск, рп. Луховка	Земельные участки (территории) общего пользования	15779	данные о правообладателе отсутствуют		АО "Мордовская ипотечная корпорация"

Взам. инв. №	
Подп. и дата	
Инв. №	

Изм.	Кол.уч	Лист	№ док.	Подпись	Дата	Лист
						5

РАЗДЕЛ 2. Материалы по обоснованию проекта межевания территории

1.3. Формирование проектных границ земельных участков

Формирование проектных границ земельных участков производится в пределах красных линий, ограничивающих территорию разработки проекта межевания и отделяющих земли общего пользования от внутриквартальных территорий, подлежащих передаче физическим и юридическим лицам на различных правах.

В качестве общих методических нормативных актов использовано СП 42.13330.2016 «СниП 2.07.01-89* Градостроительство. Планировка и застройка городских и сельских поселений», местных нормативов градостроительного проектирования, утвержденных решением Совета депутатов г.о. Саранск от 28.10.2008 г. №193 (с изменениями), с учетом Генерального плана городского округа Саранск, утвержденного решением Совета депутатов городского округа Саранск от 23.04.2014 г. №333, а также Правил землепользования и застройки городского округа Саранск, утвержденных решением Совета депутатов городского округа Саранск от 06.05.2016 г. №516 (с изменениями, внесенными решением Совета депутатов городского округа Саранск от 26.06.2017г. №87), документации по проекту планировки территории объекта «Застройка малоэтажными жилыми домами в р.п. Луховка, включая проект межевания, утвержденной постановлением Администрации городского округа Саранск от 03.03.2015г. №693.

При разработке проекта межевания территории обеспечено соблюдение следующих требований:

- границы проектируемых земельных участков установлены в зависимости от функционального назначения территориальной зоны и обеспечения условий эксплуатации объектов недвижимости и земельных участков, включая проезды, проходы к ним, путём установления границ территорий общего пользования, в том числе внутри красных линий, а также путём установления зон действия ограничений на право доступа к земельным участкам (объектам недвижимости);

Взам. инв. №	
Подп. и дата	
Инв. №	

										Лист
Изм.	Кол.уч	Лист	№ док.	Подпись	Дата					6

Рекомендуемые размеры земельных участков, выделяемых для размещения индивидуальных жилых домов в зависимости от применяемых типов жилых домов и характера формирующейся застройки, следующие:

- 450 — 1500 м² при одно-, двухквартирных одно-, двухэтажных домах.

Характеристики формируемых земельных участков, планируемых для предоставления физическим и юридическим, представлены в *Таблице 2*.

Каталог координат формируемых земельных участков представлен в *Таблице 3*.

Проект межевания территории выполнен в масштабе 1:1000 и представлен на Листах ПМ-1 – ПМ-4 графических материалов.

Таблица 2

Характеристики образуемых земельных участков, планируемых для предоставления физическим и юридическим лицам

Образуемый земельный участок				Земельные участки, из которых состоит образуемый участок	
№ на плане	Вид разрешенного использования	Площадь, кв.м.	Способ образования	Кадастровый номер	Площадь, кв.м.
:ЗУ1	Для индивидуального жилищного строительства	700	Перераспределение	13:23:1202001:1788	1230
:ЗУ2	Для индивидуального жилищного строительства	550			
:ЗУ3	Для индивидуального жилищного строительства	1 500			
:ЗУ4	Земельные участки (территории) общего пользования	237 823			
:ЗУ5	Для индивидуального жилищного строительства	680	Раздел	13:23:1202001:5469	15779
:ЗУ6	Для индивидуального жилищного строительства	1 500			
:ЗУ7	Земельные участки (территории) общего пользования	13 599			

Взам. инв. №

Подп. и дата

Инв. №

1.4. Обоснование принятых решений

При внесении изменений в проект межевания территории под планируемыми индивидуальными жилыми домами определены границы земельных участков для индивидуального жилищного строительства.

Проектом межевания предусмотрено образование семи земельных участков. Земельные участки :ЗУ1 с площадью 700 м², :ЗУ2 с площадью 550 м², :ЗУ3 с площадью 1500 м² и :ЗУ4 с площадью 237823 м² образуются путем перераспределения земельного участка 13:23:1202001:5716 и 13:23:1202001:1788. Земельные участки :ЗУ5 с площадью 680 м², :ЗУ6 с площадью 1500 м² и :ЗУ7 с площадью 13599 образуются путем раздела земельного участка 13:23:1202001:5469.

Решение о выполнении землеустроительных работ с целью постановки земельных участков на государственный кадастровый учет предусмотренных проектом межевания территории, принимается собственником объекта недвижимости после утверждения проекта межевания в установленном действующим законодательством порядке.

Каталог координат образуемых земельных участков приведен в таблице №3, технико-экономические показатели проекта межевания приведены в Таблице 4.

Таблица 3

Каталог координат образуемых земельных участков

Номер земельного участка	Номер поворотной точки координат	Координаты поворотных точек	
		X	Y
:ЗУ1	н1	386939.15	1297081.87
	н2	386962.78	1297092.87
	н3	386947.01	1297117.45
	н4	386926.79	1297108.04
:ЗУ2	н1	386932.43	1297140.18
	н2	386915.36	1297132.23
:ЗУ3	н3	386926.79	1297108.04
	н4	386947.01	1297117.45
	н1	386622.15	1297362.26
	н2	386585.82	1297379.14
	н3	386566.58	1297337.79
:ЗУ4	н4	386576.53	1297333.16
	н5	386614.89	1297342.91
	н1	387022.61	1296423.95
	н2	387263.39	1296702.5
	н3	387213.67	1296827.92
н4	387221.13	1296830.52	

Взам. инв. №

Подл. и дата

Инв. №

н5	387161	1297015.79
н6	387125.32	1297072.76
н7	386999.5	1297040.28
н8	386989.08	1297056.51
н9	386803.04	1297346.49
н10	386788.2	1297339.57
н11	386761.71	1297327.22
н12	386734.52	1297314.54
н13	386710.24	1297303.22
н14	386701.07	1297322.44
н15	386684.22	1297345.97
н16	386673.5	1297359.51
н17	386656.98	1297372.89
н18	386612.94	1297397.79
н19	386257.65	1297544.71
н20	386182.73	1297470.99
н21	386161.12	1297449.74
н22	386139.69	1297428.65
н23	386118.3	1297407.61
н24	386096.91	1297386.57
н25	386075.53	1297365.53
н26	386054.14	1297344.5
н27	386037.26	1297327.88
н28	386013.74	1297348.93
н29	386004.71	1297357
н30	385998.92	1297343.9
н31	385993.23	1297319.81
н32	386204	1297138.26
н33	386506.23	1296869.86
н34	386568.94	1296817.59
н35	387091.08	1296531.7
н36	387155.29	1296606.21
н37	387232.92	1296696.29
н38	387234.19	1296704.97
н39	387214	1296762.07
н40	387075.28	1296678.97

н41	386983.63	1296624.06
н42	386970.01	1296635.77
н43	386947.26	1296655.33
н44	386924.51	1296674.88
н45	386901.76	1296694.44
н46	386879.01	1296714
н47	386856.26	1296733.55
н48	386833.51	1296753.11
н49	386810.76	1296772.66
н50	386788.01	1296792.22
н51	386765.26	1296811.78
н52	386742.51	1296831.33
н53	386719.76	1296850.89
н54	386697.01	1296870.45
н55	386638.01	1296855.23
н56	386579.05	1296839.97
н57	386609.07	1296814.17
н58	386631.82	1296794.61
н59	386654.57	1296775.06
н60	386677.32	1296755.5
н61	386700.07	1296735.94
н62	386722.82	1296716.39
н63	386745.57	1296696.83
н64	386768.32	1296677.28
н65	386791.07	1296657.72
н66	386813.82	1296638.16
н67	386836.57	1296618.61
н68	386859.32	1296599.05
н69	386879.82	1296581.43
н70	386948.28	1296523.53
н71	387020.58	1296462.38
н72	387041.9	1296474.63
н73	387160.67	1296750.32
н74	387186.96	1296766.04
н75	387208.41	1296778.86
н76	387187.97	1296823.29

Взам. инв. №	
Подп. и дата	
Инв. №	

н77	387175.79	1296865.99
н78	387147.29	1296857.01
н79	387119.57	1296848.29
н80	387096.22	1296833.27
н81	387074.76	1296819.46
н82	387052.78	1296805.32
н83	387030.53	1296791
н84	387013.75	1296780.21
н85	386996.69	1296769.26
н86	386981.33	1296782.57
н87	386967.66	1296794.43
н88	386944.79	1296814.29
н89	386921.94	1296834.13
н90	386900.05	1296853.14
н91	386892	1296860.13
н92	386884.4	1296875.8
н93	386874.6	1296896.01
н94	386865.95	1296913.84
н95	386825.04	1296904.84
н96	386795.85	1296897.12
н97	386766.81	1296889.43
н98	386721.59	1296877.25
н99	386766.71	1296838.22
н100	386796.12	1296812.72
н101	386814.93	1296796.4
н102	386836.23	1296777.93
н103	386857.53	1296759.46
н104	386880.35	1296739.67
н105	386903.17	1296719.88
н106	386925.99	1296700.09
н107	386948.84	1296680.29
н108	386983.49	1296651.5
н109	387000.75	1296655.53
н110	387023.09	1296668.07
н111	387044.29	1296680.74
н112	387064.85	1296693.04
н113	387084.29	1296704.66

н114	387109.37	1296719.65
н115	387135.1	1296735.04
н116	386929.72	1297055.97
н117	386916.56	1297083.81
н118	386903.57	1297111.31
н119	386890.63	1297138.69
н120	386877.69	1297166.07
н121	386865.18	1297192.53
н122	386852.67	1297218.99
н123	386839.73	1297246.37
н124	386825.34	1297273.15
н125	386811.26	1297299.31
н126	386798.24	1297323.49
н127	386757.36	1297304.74
н128	386717.62	1297286.43
н129	386729.59	1297260.49
н130	386741.85	1297233.94
н131	386754.43	1297206.7
н132	386767.08	1297179.32
н133	386779.62	1297152.16
н134	386791.83	1297125.7
н135	386804.4	1297098.48
н136	386817.37	1297070.39
н137	386829.94	1297043.18
н138	386835.35	1297031.44
н139	386880.93	1297043.29
н140	387148.4	1296881.36
н141	387170.84	1296887.4
н142	387159.38	1296936.07
н143	387148.03	1296983.71
н144	387122.5	1296977.95
н145	387093.52	1296970.18
н146	387064.55	1296962.41
н147	387035.57	1296954.64
н148	387006.59	1296946.87

Взам. инв. №	
Подп. и дата	
Инв. №	

н149	386977.62	1296939.11
н150	386948.64	1296931.34
н151	386919.66	1296923.57
н152	386889.08	1296915.37
н153	386903.79	1296885.67
н154	386915.29	1296870.63
н155	386956.07	1296833.53
н156	386980.33	1296836.3
н157	387003.51	1296842.52
н158	387032.49	1296850.29
н159	387061.47	1296858.06
н160	387090.44	1296865.82
н161	387119.42	1296873.59
н162	386786.92	1297018.85
н163	386814.3	1297025.97
н164	386793.3	1297072.13
н165	386783.46	1297093.76
н166	386773.61	1297115.42
н167	386733.13	1297104.98
н168	386704.31	1297097.54
н169	386674.99	1297089.98
н170	386645.87	1297082.47
н171	386616.86	1297074.98
н172	386587.95	1297067.52
н173	386558.74	1297059.99
н174	386529.76	1297052.51
н175	386542.25	1297005.82
н176	386554.81	1296958.5
н177	386583.65	1296966
н178	386612.76	1296973.57
н179	386641.64	1296981.08
н180	386670.67	1296988.62
н181	386699.85	1296996.21
н182	386728.88	1297003.76
н183	386757.89	1297011.3

н184	386732.3	1297127.5
н185	386764.03	1297135.99
н186	386743.32	1297180.84
н187	386722.75	1297225.25
н188	386707.24	1297221.18
н189	386678.27	1297213.57
н190	386649.06	1297205.9
н191	386620.43	1297198.38
н192	386596.09	1297191.98
н193	386571.86	1297185.62
н194	386547.74	1297179.28
н195	386523.34	1297172.87
н196	386499.45	1297166.6
н197	386511.69	1297120.24
н198	386524.61	1297071.93
н199	386548.76	1297078.4
н200	386572.91	1297084.86
н201	386597.06	1297091.32
н202	386621.21	1297097.78
н203	386645.36	1297104.24
н204	386674.34	1297112
н205	386703.32	1297119.75
н206	386689.61	1297239.6
н207	386713.32	1297245.83
н208	386692.26	1297292
н209	386683.57	1297309.01
н210	386667.06	1297333.92
н211	386646.54	1297328.69
н212	386617.34	1297321.25
н213	386588.41	1297313.87
н214	386559.35	1297306.46
н215	386530.16	1297299.02
н216	386501.24	1297291.65
н217	386472.19	1297284.24
н218	386451.99	1297279.09
н219	386436.61	1297266.16

Взам. инв. №	
Подп. и дата	
Инв. №	

н220	386464.91	1297232.22
н221	386481.87	1297184.98
н222	386497.16	1297189
н223	386526.17	1297196.63
н224	386555.18	1297204.26
н225	386584.2	1297211.88
н226	386613.21	1297219.51
н227	386642.22	1297227.14
н228	386668.34	1297234.01
н229	386440.4	1297381.74
н230	386460.3	1297401.44
н231	386484.37	1297425.26
н232	386434.61	1297446.36
н233	386400.6	1297460.67
н234	386377.1	1297470.56
н235	386347.68	1297482.94
н236	386322.17	1297493.68
н237	386293.61	1297505.71
н238	386261.24	1297519.39
н239	386239.07	1297497.12
н240	386216.88	1297474.88
н241	386247.93	1297447.22
н242	386268.94	1297428.51
н243	386289.88	1297409.86
н244	386309.2	1297392.65
н245	386327.94	1297375.96
н246	386345.52	1297358.19
н247	386380.7	1297322.65
н248	386400.6	1297342.35
н249	386420.5	1297362.05
н250	386210.63	1297326.89
н251	386231.82	1297348.13
н252	386253	1297369.37
н253	386272.65	1297389.07
н254	386235.23	1297422.35

н255	386197.75	1297455.58
н256	386182.2	1297439.98
н257	386161.01	1297418.74
н258	386139.83	1297397.5
н259	386118.64	1297376.26
н260	386097.46	1297355.02
н261	386076.27	1297333.78
н262	386054.3	1297311.76
н263	386091.55	1297278.3
н264	386128.78	1297244.82
н265	386147.08	1297263.16
н266	386168.26	1297284.4
н267	386189.45	1297305.64
н268	386420.81	1296985.8
н269	386436.47	1297004.96
н270	386424.12	1297049.71
н271	386414.76	1297083.52
н272	386403	1297116.25
н273	386384.26	1297140.36
н274	386363.61	1297162.16
н275	386341.86	1297182.64
н276	386319.99	1297203.24
н277	386302.39	1297219.81
н278	386267.9	1297186.57
н279	386232.12	1297151.47
н280	386255.38	1297130.8
н281	386277.8	1297110.87
н282	386300.22	1297090.94
н283	386322.64	1297071.01
н284	386345.06	1297051.08
н285	386367.49	1297031.15
н286	386389.85	1297011.26
н287	386297.52	1297246.67
н288	386318.85	1297267.58
н289	386340.21	1297288.5

Взам. инв. №
Подп. и дата
Инв. №

Изм.	Кол.уч	Лист	№ док.	Подпись	Дата

н290	386359.38	1297307.29
н291	386324.63	1297340.49
н292	386289.89	1297373.66
н293	386273.06	1297357.19
н294	386251.61	1297336.22
н295	386230.16	1297315.24
н296	386208.71	1297294.27
н297	386187.26	1297273.29
н298	386165.81	1297252.32
н299	386143.26	1297230.27
н300	386179.32	1297198.39
н301	386215.48	1297166.3
н302	386233.07	1297183.53
н303	386254.63	1297204.65
н304	386275.91	1297225.5
н305	386600.7	1297339.3
н306	386614.89	1297342.91
н307	386622.15	1297362.26
н308	386613.32	1297366.36
н309	386585.82	1297379.14
н310	386558.83	1297391.68
н311	386531.7	1297404.28
н312	386504.47	1297416.93
н313	386481.04	1297395.93
н314	386457.8	1297373.09
н315	386434.19	1297349.95
н316	386413.6	1297329.79
н317	386393.37	1297309.97
н318	386422.2	1297280.84
н319	386445.37	1297297.7
н320	386459.19	1297303.35
н321	386476.06	1297307.64
н322	386516.65	1297317.95
н323	386576.53	1297333.16
н324	386417.46	1297208.98

н325	386438.39	1297227.38
н326	386407.32	1297260.57
н327	386376.56	1297293.43
н328	386355.6	1297272.97
н329	386334.12	1297252.03
н330	386312.67	1297231.09
н331	386345.56	1297200.31
н332	386378.62	1297169.82
н333	386396.71	1297188.66
н334	386477.49	1297115.07
н335	386460.27	1297180.24
н336	386447.42	1297214.67
н337	386417.52	1297188.23
н338	386389.21	1297158.58
н339	386410.68	1297134.2
н340	386419.04	1297119.29
н341	386426.21	1297100.33
н342	386508.31	1296999.93
н343	386498.45	1297036.99
н344	386481.64	1297100.17
н345	386430.18	1297085.42
н346	386447.55	1297022.41
н347	386457.49	1296986.31
н348	386529.18	1296921.11
н349	386517.26	1296966.44
н350	386513.01	1296982.6
н351	386495.64	1296978.03
н352	386442.85	1296964.15
н353	386498.29	1296914.87
н354	386962.78	1297092.87
н355	386947.01	1297117.45
н356	386932.43	1297140.18
н357	386915.36	1297132.23

Взам. инв. №	
Подп. и дата	
Инв. №	

Изм.	Кол.уч	Лист	№ док.	Подпись	Дата

н358	386926.79	1297108.04
н359	386939.15	1297081.87
н360	387098.4	1297033.7
н361	387093.26	1297053.1
н362	387074.02	1297047.84
н363	387078.97	1297028.57
н364	386512.62	1296865.69
н365	386515.48	1296869.54
н366	386509.05	1296868.66
н367	386529.52	1296869.96
н368	386529.45	1296870.2
н369	386524.89	1296868.82
н370	386524.96	1296868.59
н371	387130.44	1297025.35
н372	387130.37	1297025.6
н373	387130.19	1297025.55
н374	387130.25	1297025.31
н375	386910.3	1296968.24
н376	386910.23	1296968.48
н377	386910.05	1296968.43
н378	386910.11	1296968.19
н379	386753.22	1296928.47
н380	386753.15	1296928.71
н381	386752.97	1296928.66
н382	386753.03	1296928.42
н383	386840.61	1296950.63
н384	386840.55	1296950.88
н385	386840.37	1296950.83
н386	386840.43	1296950.59

н387	387061.38	1297007.17	
н388	387061.32	1297007.42	
н389	387061.14	1297007.37	
н390	387061.2	1297007.13	
н391	386602.3	1296887.94	
н392	386602.23	1296888.18	
н393	386602.05	1296888.13	
н394	386602.12	1296887.89	
н395	386678.25	1296909.22	
н396	386678.19	1296909.46	
н397	386678.01	1296909.41	
н398	386678.07	1296909.17	
н399	386989.22	1296988.97	
н400	386989.16	1296989.21	
н401	386988.98	1296989.16	
н402	386989.04	1296988.92	
:3У5	н1	386788.20	1297339.57
	н2	386776.10	1297360.54
	н3	386761.06	1297380.79
	н4	386774.76	1297386.96
	н5	386801.22	1297345.65
:3У6	н1	386679.74	1297398.77
	н2	386696.64	1297416.41
	н3	386740.58	1297372.53
	н4	386713.39	1297359.86
:3У7	н1	386803.04	1297346.49
	н2	386774.40	1297391.13
	н3	386253.27	1297606.66
	н4	386168.06	1297647.60
	н5	386140.88	1297659.40
	н6	386113.24	1297676.75
	н7	386100.61	1297632.83
	н8	386103.86	1297621.95
	н9	386099.32	1297620.62

Взам. инв. №	
Подп. и дата	
Инв. №	

Изм.	Кол.уч	Лист	№ док.	Подпись	Дата

h10	386114.92	1297590.64
h11	386126.12	1297577.86
h12	386139.39	1297551.88
h13	386139.39	1297548.86
h14	386154.24	1297563.11
h15	386177.65	1297553.68
h16	386238.86	1297529.08
h17	386212.92	1297503.08
h18	386195.15	1297485.28
h19	386151.71	1297526.61
h20	386139.39	1297538.18
h21	386139.39	1297510.83
h22	386133.01	1297491.67
h23	386148.36	1297505.92
h24	386182.73	1297470.99
h25	386257.65	1297544.71
h26	386248.46	1297548.48
h27	386220.67	1297559.78
h28	386192.87	1297571.08
h29	386165.09	1297582.39
h30	386137.29	1297593.68
h31	386109.51	1297604.98
h32	386128.34	1297651.30
h33	386156.13	1297640.00
h34	386183.92	1297628.70
h35	386211.71	1297617.39

h36	386239.50	1297606.10
h37	386267.30	1297594.82
h38	386295.03	1297583.35
h39	386322.76	1297571.88
h40	386322.73	1297571.82
h41	386350.46	1297560.36
h42	386378.14	1297548.79
h43	386405.87	1297537.32
h44	386433.56	1297525.82
h45	386461.22	1297514.34
h46	386461.17	1297514.22
h47	386488.90	1297502.69
h48	386516.61	1297491.16
h49	386544.40	1297479.40
h50	386572.59	1297467.83
h51	386601.40	1297455.89
h52	386630.55	1297443.80
h53	386608.37	1297399.68
h54	386612.94	1297397.79
h55	386625.09	1297417.33
h56	386679.74	1297398.77
h57	386696.64	1297416.41
h58	386740.58	1297372.53
h59	386761.06	1297380.79
h60	386774.76	1297386.96
h61	386801.22	1297345.65

Взам. инв. №
Подп. и дата
Инв. №

Изм.	Кол.уч	Лист	№ док.	Подпись	Дата

**1.5. Основные технико-экономические показатели
проекта межевания территории**

Таблица 4

№ п/п	Наименование показателей	Единица измерения	По проекту
1	2	3	4
1	Площадь проектируемой территории – всего	га	25,8
2	Территории, подлежащие межеванию, в том числе:	га	25,8
	- территория жилой застройки:	га	0,49
3	Территории, не подлежащие межеванию, в том числе	га	-

Взам. инв. №	
Подп. и дата	
Инв. №	

Изм.	Кол.уч	Лист	№ док.	Подпись	Дата

ФГИС ЕГРН

полное наименование органа регистрации прав

Раздел 1

Выписка из Единого государственного реестра недвижимости об объекте недвижимости
Сведения о характеристиках объекта недвижимости

На основании запроса от 10.07.2018 г., поступившего на рассмотрение 11.07.2018 г., сообщаем, что согласно записям Единого государственного реестра недвижимости:

Земельный участок			
(вид объекта недвижимости)			
Лист № ___ Раздела 1	Всего листов раздела 1 : ___	Всего разделов: ___	Всего листов выписки: ___
11.07.2018 № 99/2018/131417836			
Кадастровый номер:		13:23:1202001:1788	

Номер кадастрового квартала:	13:23:1202001
Дата присвоения кадастрового номера:	08.09.2011
Ранее присвоенный государственный учетный номер:	данные отсутствуют
Адрес:	установлено относительно ориентира, расположенного в границах участка. Почтовый адрес ориентира: Республика Мордовия, г.о. Саранск, р.п. Луховка
Площадь:	1230 +/- 12 кв. м
Кадастровая стоимость, руб.:	219973.2
Кадастровые номера расположенных в пределах земельного участка объектов недвижимости:	данные отсутствуют
Кадастровые номера объектов недвижимости, из которых образован объект недвижимости:	13:23:1202001:1585
Кадастровые номера образованных объектов недвижимости:	данные отсутствуют
Сведения о включении объекта недвижимости в состав предприятия как имущественного комплекса:	

Государственный регистратор		ФГИС ЕГРН
полное наименование должности	подпись	инициалы, фамилия

М.П.

Раздел 1

Выписка из Единого государственного реестра недвижимости об объекте недвижимости

Сведения о характеристиках объекта недвижимости

Земельный участок		
(вид объекта недвижимости)		
Лист № __ Раздела 1	Всего листов раздела 1 : __	Всего разделов: __
Всего листов выписки: __		
11.07.2018 № 99/2018/131417836		
Кадастровый номер:		13:23:1202001:1788
Категория земель:	Земли населённых пунктов	
Виды разрешенного использования:	Для размещения дома индивидуальной жилой застройки	
Сведения о кадастровом инженере:	Гусаков Виктор Владимирович №13-11-49, МП "Кадастр"	
Сведения о лесах, водных объектах и об иных природных объектах, расположенных в пределах земельного участка:	данные отсутствуют	
Сведения о том, что земельный участок полностью или частично расположен в границах зоны с особыми условиями использования территории или территории объекта культурного наследия	данные отсутствуют	
Сведения о том, что земельный участок расположен в границах особой экономической зоны, территории опережающего социально-экономического развития, зоны территориального развития в Российской Федерации, игровой зоны:	данные отсутствуют	
Сведения о том, что земельный участок расположен в границах особо охраняемой природной территории, охотничьих угодий, лесничеств, лесопарков:	данные отсутствуют	
Сведения о результатах проведения государственного земельного надзора:	данные отсутствуют	
Сведения о расположении земельного участка в границах территории, в отношении которой утвержден проект межевания территории:	данные отсутствуют	
Государственный регистратор		ФГИС ЕГРН
полное наименование должности	подпись	инициалы, фамилия

М.П.

Раздел 1

Выписка из Единого государственного реестра недвижимости об объекте недвижимости

Сведения о характеристиках объекта недвижимости

Земельный участок		
(вид объекта недвижимости)		
Лист № __ Раздела 1	Всего листов раздела 1 : __	Всего разделов: __
11.07.2018 № 99/2018/131417836		Всего листов выписки: __
Кадастровый номер:		13:23:1202001:1788
Условный номер земельного участка:	данные отсутствуют	
Сведения о принятии акта и (или) заключении договора, предусматривающих предоставление в соответствии с земельным законодательством исполнительным органом государственной власти или органом местного самоуправления находящегося в государственной или муниципальной собственности земельного участка для строительства наемного дома социального использования или наемного дома коммерческого использования:	данные отсутствуют	
Сведения о том, что земельный участок или земельные участки образованы на основании решения об изъятии земельного участка и (или) расположенного на нем объекта недвижимости для государственных или муниципальных нужд:	данные отсутствуют	
Сведения о том, что земельный участок образован из земель или земельного участка, государственная собственность на которые не разграничена:	данные отсутствуют	
Сведения о наличии земельного спора о местоположении границ земельных участков:	данные отсутствуют	
Статус записи об объекте недвижимости:	Сведения об объекте недвижимости имеют статус "актуальные"	
Особые отметки:	Сведения необходимые для заполнения раздела 3.1 отсутствуют. Сведения необходимые для заполнения раздела 4 отсутствуют. Сведения необходимые для заполнения раздела 4.1 отсутствуют. Сведения необходимые для заполнения раздела 4.2 отсутствуют.	
Получатель выписки:	Чендырев Алексей Александрович	
Государственный регистратор		ФГИС ЕГРН
полное наименование должности	подпись	инициалы, фамилия

М.П.

Выписка из Единого государственного реестра недвижимости об объекте недвижимости
Сведения о зарегистрированных правах

Земельный участок	
(вид объекта недвижимости)	
Лист № ____ Раздела <u>2</u>	Всего листов раздела <u>2</u> : ____
Всего разделов: ____	
Всего листов выписки: ____	
11.07.2018 № 99/2018/131417836	
Кадастровый номер:	13:23:1202001:1788
1. Правообладатель (правообладатели):	1.1. Жилищно-строительный кооператив "Луховка", ИНН: 1326225523
2. Вид, номер и дата государственной регистрации права:	2.1. Собственность, № 13:23:1202001:1788-13/001/2017-1 от 02.03.2017
Ограничение прав и обременение объекта недвижимости:	
3. 3.1.1.	вид: Залог в силу закона, весь объект
	дата государственной регистрации: 02.03.2017
	номер государственной регистрации: 13:23:1202001:1788-13/001/2017-3
	срок, на который установлено ограничение прав и обременение объекта недвижимости: с 02.03.2017 по 31.12.2017
	лицо, в пользу которого установлено ограничение прав и обременение объекта недвижимости: Акционерное общество "Мордовская ипотечная корпорация", ИНН: 1326183513
	основание государственной регистрации: Договор купли-продажи земельных участков от 30.12.2013 №3-ЗУ; Дополнительное соглашение от 12.01.2016 к Договору купли-продажи земельных участков от 30.12.2013 №3-ЗУ; Дополнительное соглашение от 23.01.2017 к Договору купли-продажи земельных участков от 30.12.2013 №3-ЗУ; Дополнительное соглашение от 01.01.2015 к Договору купли-продажи земельных участков от 30.12.2013 №3-ЗУ
4. Договоры участия в долевом строительстве:	не зарегистрировано
5. Заявленные в судебном порядке права требования:	данные отсутствуют
6. Сведения о возражении в отношении зарегистрированного права:	данные отсутствуют
7. Сведения о наличии решения об изъятии объекта недвижимости для государственных и муниципальных нужд:	данные отсутствуют
8. Сведения о невозможности государственной регистрации без личного участия правообладателя или его законного представителя:	
9. Правопритязания и сведения о наличии поступивших, но не рассмотренных заявлений о проведении государственной регистрации права (перехода, прекращения права), ограничения права или обременения объекта недвижимости, сделки в отношении объекта недвижимости:	данные отсутствуют
10. Сведения об осуществлении государственной регистрации сделки, права, ограничения права без необходимого в силу закона согласия третьего лица, органа:	данные отсутствуют
11. Сведения о невозможности государственной регистрации перехода, прекращения, ограничения права на земельный участок из земель сельскохозяйственного назначения:	

Государственный регистратор		ФГИС ЕГРН
полное наименование должности	подпись	инициалы, фамилия

М.П.

Раздел 3

Выписка из Единого государственного реестра недвижимости об объекте недвижимости
Описание местоположения земельного участка

Земельный участок			
(вид объекта недвижимости)			
Лист № ____ Раздела 3	Всего листов раздела 3 : ____	Всего разделов: ____	Всего листов выписки: ____
11.07.2018 № 99/2018/131417836			
Кадастровый номер:		13:23:1202001:1788	

План (чертеж, схема) земельного участка			
			
Масштаб 1: данные отсутствуют	Условные обозначения:		

Государственный регистратор		ФГИС ЕГРН
полное наименование должности	подпись	инициалы, фамилия

М.П.

Раздел 3.2

Выписка из Единого государственного реестра недвижимости об объекте недвижимости
Описание местоположения земельного участка

Земельный участок			
(вид объекта недвижимости)			
Лист № ____	Раздела 3.2	Всего листов раздела 3.2 : ____	Всего разделов: ____
Всего листов выписки: ____			
11.07.2018 № 99/2018/131417836			
Кадастровый номер:		13:23:1202001:1788	

Сведения о характерных точках границы земельного участка				
Система координат: СК кадастрового округа				
Зона №				
Номер точки	Координаты		Описание закрепления на местности	Средняя квадратическая погрешность определения координат характерных точек границ земельного участка, м
	X	Y		
1	2	3	4	5
1	386613.32	1297366.36	данные отсутствуют	данные отсутствуют
2	386585.82	1297379.14	данные отсутствуют	данные отсутствуют
3	386566.58	1297337.79	данные отсутствуют	данные отсутствуют
4	386576.53	1297333.16	данные отсутствуют	данные отсутствуют
5	386600.7	1297339.3	данные отсутствуют	данные отсутствуют

Государственный регистратор		ФГИС ЕГРН
полное наименование должности	подпись	инициалы, фамилия

М.П.

ФГИС ЕГРН

полное наименование органа регистрации прав

Раздел 1

Выписка из Единого государственного реестра недвижимости об объекте недвижимости
Сведения о характеристиках объекта недвижимости

На основании запроса от 10.07.2018 г., поступившего на рассмотрение 10.07.2018 г., сообщаем, что согласно записям Единого государственного реестра недвижимости:

Земельный участок			
(вид объекта недвижимости)			
Лист № ___ Раздела 1	Всего листов раздела 1 : ___	Всего разделов: ___	Всего листов выписки: ___
10.07.2018 № 99/2018/131338272			
Кадастровый номер:		13:23:1202001:5469	

Номер кадастрового квартала:	13:23:1202001
Дата присвоения кадастрового номера:	10.08.2017
Ранее присвоенный государственный учетный номер:	данные отсутствуют
Адрес:	Республика Мордовия, г.о. Саранск, рп. Луховка
Площадь:	15779 +/- 44кв. м
Кадастровая стоимость, руб.:	1
Кадастровые номера расположенных в пределах земельного участка объектов недвижимости:	13:23:0000000:3109, 13:23:1202001:5064
Кадастровые номера объектов недвижимости, из которых образован объект недвижимости:	13:23:1202001:4567
Кадастровые номера образованных объектов недвижимости:	данные отсутствуют
Сведения о включении объекта недвижимости в состав предприятия как имущественного комплекса:	

Государственный регистратор		ФГИС ЕГРН
полное наименование должности	подпись	инициалы, фамилия

М.П.

Раздел 1

Выписка из Единого государственного реестра недвижимости об объекте недвижимости

Сведения о характеристиках объекта недвижимости

Земельный участок		
(вид объекта недвижимости)		
Лист № __ Раздела 1	Всего листов раздела 1 : __	Всего разделов: __
Всего листов выписки: __		
10.07.2018 № 99/2018/131338272		
Кадастровый номер:		13:23:1202001:5469
Категория земель:	Земли населённых пунктов	
Виды разрешенного использования:	Земельные участки (территории) общего пользования	
Сведения о кадастровом инженере:	Орлова Светлана Александровна №13-12-143	
Сведения о лесах, водных объектах и об иных природных объектах, расположенных в пределах земельного участка:	данные отсутствуют	
Сведения о том, что земельный участок полностью или частично расположен в границах зоны с особыми условиями использования территории или территории объекта культурного наследия	данные отсутствуют	
Сведения о том, что земельный участок расположен в границах особой экономической зоны, территории опережающего социально-экономического развития, зоны территориального развития в Российской Федерации, игровой зоны:	данные отсутствуют	
Сведения о том, что земельный участок расположен в границах особо охраняемой природной территории, охотничьих угодий, лесничеств, лесопарков:	данные отсутствуют	
Сведения о результатах проведения государственного земельного надзора:	данные отсутствуют	
Сведения о расположении земельного участка в границах территории, в отношении которой утвержден проект межевания территории:	данные отсутствуют	
Государственный регистратор		ФГИС ЕГРН
полное наименование должности	подпись	инициалы, фамилия

М.П.

Раздел 1

Выписка из Единого государственного реестра недвижимости об объекте недвижимости

Сведения о характеристиках объекта недвижимости

Земельный участок		
(вид объекта недвижимости)		
Лист № __ Раздела 1	Всего листов раздела 1 : __	Всего разделов: __
Всего листов выписки: __		
10.07.2018 № 99/2018/131338272		
Кадастровый номер:		13:23:1202001:5469
Условный номер земельного участка:	данные отсутствуют	
Сведения о принятии акта и (или) заключении договора, предусматривающих предоставление в соответствии с земельным законодательством исполнительным органом государственной власти или органом местного самоуправления находящегося в государственной или муниципальной собственности земельного участка для строительства наемного дома социального использования или наемного дома коммерческого использования:	данные отсутствуют	
Сведения о том, что земельный участок или земельные участки образованы на основании решения об изъятии земельного участка и (или) расположенного на нем объекта недвижимости для государственных или муниципальных нужд:	данные отсутствуют	
Сведения о том, что земельный участок образован из земель или земельного участка, государственная собственность на которые не разграничена:	данные отсутствуют	
Сведения о наличии земельного спора о местоположении границ земельных участков:	данные отсутствуют	
Статус записи об объекте недвижимости:	Сведения об объекте недвижимости имеют статус "актуальные"	
Особые отметки:	Сведения необходимые для заполнения раздела 4 отсутствуют. Сведения необходимые для заполнения раздела 4.1 отсутствуют. Сведения необходимые для заполнения раздела 4.2 отсутствуют.	
Получатель выписки:	Чендырев Алексей Александрович	
Государственный регистратор		ФГИС ЕГРН
полное наименование должности	подпись	инициалы, фамилия

М.П.

Раздел 2

Выписка из Единого государственного реестра недвижимости об объекте недвижимости
Сведения о зарегистрированных правах

Земельный участок	
(вид объекта недвижимости)	
Лист № _____ Раздела <u>2</u>	Всего листов раздела <u>2</u> : _____
10.07.2018 № 99/2018/131338272	
Кадастровый номер:	13:23:1202001:5469
1. Правообладатель (правообладатели):	1.1. данные о правообладателе отсутствуют
2. Вид, номер и дата государственной регистрации права:	2.1. не зарегистрировано
Ограничение прав и обременение объекта недвижимости:	
3.1.1. вид:	Аренда, Республика Мордовия, г.Саранск, р.п.Луховка, кад.№ 13:23:12 02 001:1585, Земельный участок, категория земель: земли населенных пунктов, разрешенное использование: для комплексного освоения в целях малоэтажного жилищного строительства, общая площадь 693826 кв. м
дата государственной регистрации:	08.02.2018
номер государственной регистрации:	13:23:1202001:5469-13/001/2018-1
срок, на который установлено ограничение прав и обременение объекта недвижимости:	с 19.11.2007 по 19.11.2023
лицо, в пользу которого установлено ограничение прав и обременение объекта недвижимости:	Акционерное общество "Мордовская ипотечная корпорация", ИНН: 1326183513
3.1.1.1. основание государственной регистрации:	Договор аренды земельного участка для комплексного освоения в целях жилищного строительства от 19.11.2007 №003; Соглашение о внесении изменений в договор аренды земельного участка № 003 от 19.11.2007г. (с изменениями от 26.11.2009г., от 23.06.2012г., от 04.06.2013г., от 17.04.2014г., от 10.06.2015г., от 27.08.2015г) от 03.12.2015; Соглашение о внесении изменений в договор аренды земельного участка для комплексного освоения в целях жилищного строительства №003 от 19.11.2007 г. (с изменениями от 26.11.2009 г., от 23.06.2012 г., от 04.06.2013 г., от 17.04.2014 г., 10.06.2015 г.) от 27.08.2015; Соглашение о внесении изменений в договор аренды земельного участка для комплексного освоения в целях жилищного строительства от 19.11.2007г. № 003 от 26.11.2009, дата регистрации 08.07.2015, №13-13-01/305/2009-346; Соглашение о внесении изменений в договор аренды земельного участка для комплексного освоения в целях жилищного строительства №003 от 19.11.2007г. (с изменениями от 26.11.2009г., от 23.06.2012г., от 04.06.2003г., от 10.06.2015г. от 27.08.2015г.) от 03.11.2015; Соглашение о внесении изменений в договор аренды земельного участка для комплексного освоения в целях жилищного строительства №003 от 19.11.2007г. (с изменениями от 26.11.2009г., от 23.06.2012г., от 04.06.2013г., от 17.04.2014г.) от 10.06.2015
4. Договоры участия в долевом строительстве:	не зарегистрировано
5. Заявленные в судебном порядке права требования:	данные отсутствуют
6. Сведения о возражении в отношении зарегистрированного права:	данные отсутствуют
7. Сведения о наличии решения об изъятии объекта недвижимости для государственных и муниципальных нужд:	данные отсутствуют
8. Сведения о невозможности государственной регистрации без личного участия правообладателя или его законного представителя:	
9. Правопритязания и сведения о наличии поступивших, но не рассмотренных заявлений о проведении государственной регистрации права (перехода, прекращения права), ограничения права или обременения объекта недвижимости, сделки в отношении объекта недвижимости:	данные отсутствуют
10. Сведения об осуществлении государственной регистрации сделки, права, ограничения права без необходимого в силу закона согласия третьего лица, органа:	данные отсутствуют
11. Сведения о невозможности государственной регистрации перехода, прекращения, ограничения права на земельный участок из земель сельскохозяйственного назначения:	

Государственный регистратор		ФГИС ЕГРН
полное наименование должности	подпись	инициалы, фамилия

М.П.

Раздел 3

Выписка из Единого государственного реестра недвижимости об объекте недвижимости
Описание местоположения земельного участка

Земельный участок			
(вид объекта недвижимости)			
Лист № ____ Раздела 3	Всего листов раздела 3 : ____	Всего разделов: ____	Всего листов выписки: ____
10.07.2018 № 99/2018/131338272			
Кадастровый номер:		13:23:1202001:5469	

План (чертеж, схема) земельного участка			
 <p>13:23:1202001:5469</p>			
Масштаб 1: данные отсутствуют	Условные обозначения:		

Государственный регистратор		ФГИС ЕГРН
полное наименование должности	подпись	инициалы, фамилия

М.П.

Раздел 3.1

Выписка из Единого государственного реестра недвижимости об объекте недвижимости
Описание местоположения земельного участка

Земельный участок			
(вид объекта недвижимости)			
Лист № _____	Раздела 3.1	Всего листов раздела 3.1 : _____	Всего разделов: _____
Всего листов выписки: _____			
10.07.2018 № 99/2018/131338272			
Кадастровый номер:		13:23:1202001:5469	

Описание местоположения границ земельного участка							
Номер п/п	Номер точки		Дирекционный угол	Горизонтальное проложение, м	Описание закрепления на местности	Кадастровые номера смежных участков	Сведения об адресах правообладателей смежных земельных участков
	начальная	конечная					
1	2	3	4	5	6	7	8
1	1	2	данные отсутствуют	данные отсутствуют	-	данные отсутствуют	данные отсутствуют
2	2	3	данные отсутствуют	данные отсутствуют	-	данные отсутствуют	данные отсутствуют
3	3	4	данные отсутствуют	данные отсутствуют	-	данные отсутствуют	данные отсутствуют
4	4	5	данные отсутствуют	данные отсутствуют	-	данные отсутствуют	данные отсутствуют
5	5	6	данные отсутствуют	данные отсутствуют	-	данные отсутствуют	данные отсутствуют
6	6	7	данные отсутствуют	данные отсутствуют	-	данные отсутствуют	данные отсутствуют
7	7	8	данные отсутствуют	данные отсутствуют	-	данные отсутствуют	данные отсутствуют
8	8	9	данные отсутствуют	данные отсутствуют	-	данные отсутствуют	данные отсутствуют
9	9	10	данные отсутствуют	данные отсутствуют	-	данные отсутствуют	данные отсутствуют
10	10	11	данные отсутствуют	данные отсутствуют	-	данные отсутствуют	данные отсутствуют
11	11	12	данные отсутствуют	данные отсутствуют	-	данные отсутствуют	данные отсутствуют
12	12	13	данные отсутствуют	данные отсутствуют	-	данные отсутствуют	данные отсутствуют
13	13	14	данные отсутствуют	данные отсутствуют	-	данные отсутствуют	данные отсутствуют
14	14	15	данные отсутствуют	данные отсутствуют	-	данные отсутствуют	данные отсутствуют
15	15	16	данные отсутствуют	данные отсутствуют	-	данные отсутствуют	данные отсутствуют

Государственный регистратор		ФГИС ЕГРН
полное наименование должности	подпись	инициалы, фамилия

М.П.

Раздел 3.1

Выписка из Единого государственного реестра недвижимости об объекте недвижимости
Описание местоположения земельного участка

Земельный участок			
(вид объекта недвижимости)			
Лист № ____	Раздела 3.1	Всего листов раздела 3.1 : ____	Всего разделов: ____
Всего листов выписки: ____			
10.07.2018 № 99/2018/131338272			
Кадастровый номер:		13:23:1202001:5469	

Описание местоположения границ земельного участка							
Номер п/п	Номер точки		Дирекционный угол	Горизонтальное проложение, м	Описание закрепления на местности	Кадастровые номера смежных участков	Сведения об адресах правообладателей смежных земельных участков
	начальная	конечная					
1	2	3	4	5	6	7	8
16	16	17	данные отсутствуют	данные отсутствуют	-	данные отсутствуют	данные отсутствуют
17	17	18	данные отсутствуют	данные отсутствуют	-	данные отсутствуют	данные отсутствуют
18	18	19	данные отсутствуют	данные отсутствуют	-	данные отсутствуют	данные отсутствуют
19	19	20	данные отсутствуют	данные отсутствуют	-	данные отсутствуют	данные отсутствуют
20	20	21	данные отсутствуют	данные отсутствуют	-	данные отсутствуют	данные отсутствуют
21	21	22	данные отсутствуют	данные отсутствуют	-	данные отсутствуют	данные отсутствуют
22	22	23	данные отсутствуют	данные отсутствуют	-	данные отсутствуют	данные отсутствуют
23	23	24	данные отсутствуют	данные отсутствуют	-	данные отсутствуют	данные отсутствуют
24	24	25	данные отсутствуют	данные отсутствуют	-	данные отсутствуют	данные отсутствуют
25	25	26	данные отсутствуют	данные отсутствуют	-	данные отсутствуют	данные отсутствуют
26	26	27	данные отсутствуют	данные отсутствуют	-	данные отсутствуют	данные отсутствуют
27	27	28	данные отсутствуют	данные отсутствуют	-	данные отсутствуют	данные отсутствуют
28	28	29	данные отсутствуют	данные отсутствуют	-	данные отсутствуют	данные отсутствуют
29	29	30	данные отсутствуют	данные отсутствуют	-	данные отсутствуют	данные отсутствуют
30	30	31	данные отсутствуют	данные отсутствуют	-	данные отсутствуют	данные отсутствуют

Государственный регистратор		ФГИС ЕГРН
полное наименование должности	подпись	инициалы, фамилия

М.П.

Раздел 3.1

Выписка из Единого государственного реестра недвижимости об объекте недвижимости
Описание местоположения земельного участка

Земельный участок			
(вид объекта недвижимости)			
Лист № ____ Раздела 3.1	Всего листов раздела 3.1 : ____	Всего разделов: ____	Всего листов выписки: ____
10.07.2018 № 99/2018/131338272			
Кадастровый номер:		13:23:1202001:5469	

Описание местоположения границ земельного участка							
Номер п/п	Номер точки		Дирекционный угол	Горизонтальное проложение, м	Описание закрепления на местности	Кадастровые номера смежных участков	Сведения об адресах правообладателей смежных земельных участков
	начальная	конечная					
1	2	3	4	5	6	7	8
31	31	32	данные отсутствуют	данные отсутствуют	-	данные отсутствуют	данные отсутствуют
32	32	33	данные отсутствуют	данные отсутствуют	-	данные отсутствуют	данные отсутствуют
33	33	34	данные отсутствуют	данные отсутствуют	-	данные отсутствуют	данные отсутствуют
34	34	35	данные отсутствуют	данные отсутствуют	-	данные отсутствуют	данные отсутствуют
35	35	36	данные отсутствуют	данные отсутствуют	-	данные отсутствуют	данные отсутствуют
36	36	37	данные отсутствуют	данные отсутствуют	-	данные отсутствуют	данные отсутствуют
37	37	38	данные отсутствуют	данные отсутствуют	-	данные отсутствуют	данные отсутствуют
38	38	39	данные отсутствуют	данные отсутствуют	-	данные отсутствуют	данные отсутствуют
39	39	40	данные отсутствуют	данные отсутствуют	-	данные отсутствуют	данные отсутствуют
40	40	41	данные отсутствуют	данные отсутствуют	-	данные отсутствуют	данные отсутствуют
41	41	42	данные отсутствуют	данные отсутствуют	-	данные отсутствуют	данные отсутствуют
42	42	43	данные отсутствуют	данные отсутствуют	-	данные отсутствуют	данные отсутствуют
43	43	44	данные отсутствуют	данные отсутствуют	-	данные отсутствуют	данные отсутствуют
44	44	45	данные отсутствуют	данные отсутствуют	-	данные отсутствуют	данные отсутствуют
45	45	46	данные отсутствуют	данные отсутствуют	-	данные отсутствуют	данные отсутствуют

Государственный регистратор		ФГИС ЕГРН
полное наименование должности	подпись	инициалы, фамилия

М.П.

Раздел 3.1

Выписка из Единого государственного реестра недвижимости об объекте недвижимости
Описание местоположения земельного участка

Земельный участок			
(вид объекта недвижимости)			
Лист № ____ Раздела 3.1	Всего листов раздела 3.1 : ____	Всего разделов: ____	Всего листов выписки: ____
10.07.2018 № 99/2018/131338272			
Кадастровый номер:		13:23:1202001:5469	

Описание местоположения границ земельного участка							
Номер п/п	Номер точки		Дирекционный угол	Горизонтальное проложение, м	Описание закрепления на местности	Кадастровые номера смежных участков	Сведения об адресах правообладателей смежных земельных участков
	начальная	конечная					
1	2	3	4	5	6	7	8
46	46	47	данные отсутствуют	данные отсутствуют	-	данные отсутствуют	данные отсутствуют
47	47	48	данные отсутствуют	данные отсутствуют	-	данные отсутствуют	данные отсутствуют
48	48	49	данные отсутствуют	данные отсутствуют	-	данные отсутствуют	данные отсутствуют
49	49	50	данные отсутствуют	данные отсутствуют	-	данные отсутствуют	данные отсутствуют
50	50	51	данные отсутствуют	данные отсутствуют	-	данные отсутствуют	данные отсутствуют
51	51	52	данные отсутствуют	данные отсутствуют	-	данные отсутствуют	данные отсутствуют
52	52	53	данные отсутствуют	данные отсутствуют	-	данные отсутствуют	данные отсутствуют
53	53	54	данные отсутствуют	данные отсутствуют	-	данные отсутствуют	данные отсутствуют
54	54	55	данные отсутствуют	данные отсутствуют	-	данные отсутствуют	данные отсутствуют
55	55	56	данные отсутствуют	данные отсутствуют	-	данные отсутствуют	данные отсутствуют
56	56	57	данные отсутствуют	данные отсутствуют	-	данные отсутствуют	данные отсутствуют
57	57	58	данные отсутствуют	данные отсутствуют	-	данные отсутствуют	данные отсутствуют
58	58	59	данные отсутствуют	данные отсутствуют	-	данные отсутствуют	данные отсутствуют
59	59	60	данные отсутствуют	данные отсутствуют	-	данные отсутствуют	данные отсутствуют
60	60	61	данные отсутствуют	данные отсутствуют	-	данные отсутствуют	данные отсутствуют

Государственный регистратор		ФГИС ЕГРН
полное наименование должности	подпись	инициалы, фамилия

М.П.

Раздел 3.1

Выписка из Единого государственного реестра недвижимости об объекте недвижимости
Описание местоположения земельного участка

Земельный участок			
(вид объекта недвижимости)			
Лист № ____ Раздела 3.1	Всего листов раздела 3.1 : ____	Всего разделов: ____	Всего листов выписки: ____
10.07.2018 № 99/2018/131338272			
Кадастровый номер:		13:23:1202001:5469	

Описание местоположения границ земельного участка							
Номер п/п	Номер точки		Дирекционный угол	Горизонтальное проложение, м	Описание закрепления на местности	Кадастровые номера смежных участков	Сведения об адресах правообладателей смежных земельных участков
	начальная	конечная					
1	2	3	4	5	6	7	8
61	61	1	данные отсутствуют	данные отсутствуют	-	данные отсутствуют	данные отсутствуют

Государственный регистратор		ФГИС ЕГРН
полное наименование должности	подпись	инициалы, фамилия

М.П.

Раздел 3.2

Выписка из Единого государственного реестра недвижимости об объекте недвижимости
Описание местоположения земельного участка

Земельный участок			
(вид объекта недвижимости)			
Лист № _____	Раздела 3.2	Всего листов раздела 3.2 : _____	Всего разделов: _____
Всего листов выписки: _____			
10.07.2018 № 99/2018/131338272			
Кадастровый номер:		13:23:1202001:5469	

Сведения о характерных точках границы земельного участка				
Система координат: СК кадастрового округа				
Зона № _____				
Номер точки	Координаты		Описание закрепления на местности	Средняя квадратическая погрешность определения координат характерных точек границ земельного участка, м
	X	Y		
1	2	3	4	5
1	386803.04	1297346.49	Закрепление отсутствует	0.1
2	386774.4	1297391.13	Закрепление отсутствует	0.1
3	386253.27	1297606.66	Закрепление отсутствует	0.1
4	386168.06	1297647.6	Закрепление отсутствует	0.1
5	386140.88	1297659.4	Закрепление отсутствует	0.1
6	386113.24	1297676.75	Закрепление отсутствует	0.1
7	386100.61	1297632.83	Закрепление отсутствует	0.1
8	386103.86	1297621.95	Закрепление отсутствует	0.1
9	386099.32	1297620.62	Закрепление отсутствует	0.1
10	386114.92	1297590.64	Закрепление отсутствует	0.1
11	386126.12	1297577.86	Закрепление отсутствует	0.1
12	386139.39	1297551.88	Закрепление отсутствует	0.1
13	386139.39	1297548.86	Закрепление отсутствует	0.1
14	386154.24	1297563.11	Закрепление отсутствует	0.1
15	386177.65	1297553.68	Закрепление отсутствует	0.1

Государственный регистратор		ФГИС ЕГРН
полное наименование должности	подпись	инициалы, фамилия

М.П.

Раздел 3.2

Выписка из Единого государственного реестра недвижимости об объекте недвижимости
Описание местоположения земельного участка

Земельный участок			
(вид объекта недвижимости)			
Лист № ____ Раздела 3.2	Всего листов раздела 3.2 : ____	Всего разделов: ____	Всего листов выписки: ____
10.07.2018 № 99/2018/131338272			
Кадастровый номер:		13:23:1202001:5469	

Сведения о характерных точках границы земельного участка				
Система координат: СК кадастрового округа				
Зона №				
Номер точки	Координаты		Описание закрепления на местности	Средняя квадратическая погрешность определения координат характерных точек границ земельного участка, м
	X	Y		
1	2	3	4	5
16	386238.86	1297529.08	Закрепление отсутствует	0.1
17	386212.92	1297503.08	Закрепление отсутствует	0.1
18	386195.15	1297485.28	Закрепление отсутствует	0.1
19	386151.71	1297526.61	Закрепление отсутствует	0.1
20	386139.39	1297538.18	Закрепление отсутствует	0.1
21	386139.39	1297510.83	Закрепление отсутствует	0.1
22	386133.01	1297491.67	Закрепление отсутствует	0.1
23	386148.36	1297505.92	Закрепление отсутствует	0.1
24	386182.73	1297470.99	Закрепление отсутствует	0.1
25	386257.65	1297544.71	Закрепление отсутствует	0.1
26	386248.46	1297548.48	Закрепление отсутствует	0.1
27	386220.67	1297559.78	Закрепление отсутствует	0.1
28	386192.87	1297571.08	Закрепление отсутствует	0.1
29	386165.09	1297582.39	Закрепление отсутствует	0.1
30	386137.29	1297593.68	Закрепление отсутствует	0.1

Государственный регистратор		ФГИС ЕГРН
полное наименование должности	подпись	инициалы, фамилия

М.П.

Раздел 3.2

Выписка из Единого государственного реестра недвижимости об объекте недвижимости
Описание местоположения земельного участка

Земельный участок			
(вид объекта недвижимости)			
Лист № ____ Раздела 3.2	Всего листов раздела 3.2 : ____	Всего разделов: ____	Всего листов выписки: ____
10.07.2018 № 99/2018/131338272			
Кадастровый номер:		13:23:1202001:5469	

Сведения о характерных точках границы земельного участка				
Система координат: СК кадастрового округа				
Зона №				
Номер точки	Координаты		Описание закрепления на местности	Средняя квадратическая погрешность определения координат характерных точек границ земельного участка, м
	X	Y		
1	2	3	4	5
31	386109.51	1297604.98	Закрепление отсутствует	0.1
32	386128.34	1297651.3	Закрепление отсутствует	0.1
33	386156.13	1297640	Закрепление отсутствует	0.1
34	386183.92	1297628.7	Закрепление отсутствует	0.1
35	386211.71	1297617.39	Закрепление отсутствует	0.1
36	386239.5	1297606.1	Закрепление отсутствует	0.1
37	386267.3	1297594.82	Закрепление отсутствует	0.1
38	386295.03	1297583.35	Закрепление отсутствует	0.1
39	386322.76	1297571.88	Закрепление отсутствует	0.1
40	386322.73	1297571.82	Закрепление отсутствует	0.1
41	386350.46	1297560.36	Закрепление отсутствует	0.1
42	386378.14	1297548.79	Закрепление отсутствует	0.1
43	386405.87	1297537.32	Закрепление отсутствует	0.1
44	386433.56	1297525.82	Закрепление отсутствует	0.1
45	386461.22	1297514.34	Закрепление отсутствует	0.1

Государственный регистратор		ФГИС ЕГРН
полное наименование должности	подпись	инициалы, фамилия

М.П.

Раздел 3.2

Выписка из Единого государственного реестра недвижимости об объекте недвижимости
Описание местоположения земельного участка

Земельный участок			
(вид объекта недвижимости)			
Лист № ____ Раздела 3.2	Всего листов раздела 3.2 : ____	Всего разделов: ____	Всего листов выписки: ____
10.07.2018 № 99/2018/131338272			
Кадастровый номер:		13:23:1202001:5469	

Сведения о характерных точках границы земельного участка				
Система координат: СК кадастрового округа				
Зона №				
Номер точки	Координаты		Описание закрепления на местности	Средняя квадратическая погрешность определения координат характерных точек границ земельного участка, м
	X	Y		
1	2	3	4	5
46	386461.17	1297514.22	Закрепление отсутствует	0.1
47	386488.9	1297502.69	Закрепление отсутствует	0.1
48	386516.61	1297491.16	Закрепление отсутствует	0.1
49	386544.4	1297479.4	Закрепление отсутствует	0.1
50	386572.59	1297467.83	Закрепление отсутствует	0.1
51	386601.4	1297455.89	Закрепление отсутствует	0.1
52	386630.55	1297443.8	Закрепление отсутствует	0.1
53	386608.37	1297399.68	Закрепление отсутствует	0.1
54	386612.94	1297397.79	Закрепление отсутствует	0.1
55	386625.09	1297417.33	Закрепление отсутствует	0.1
56	386679.74	1297398.77	Закрепление отсутствует	0.1
57	386713.39	1297359.86	Закрепление отсутствует	0.1
58	386740.58	1297372.53	Закрепление отсутствует	0.1
59	386761.06	1297380.79	Закрепление отсутствует	0.1
60	386776.1	1297360.54	Закрепление отсутствует	0.1

Государственный регистратор		ФГИС ЕГРН
полное наименование должности	подпись	инициалы, фамилия

М.П.

Раздел 3.2

Выписка из Единого государственного реестра недвижимости об объекте недвижимости
Описание местоположения земельного участка

Земельный участок			
(вид объекта недвижимости)			
Лист № ____	Раздела 3.2	Всего листов раздела 3.2 : ____	Всего разделов: ____
Всего листов выписки: ____			
10.07.2018 № 99/2018/131338272			
Кадастровый номер:		13:23:1202001:5469	

Сведения о характерных точках границы земельного участка				
Система координат: СК кадастрового округа				
Зона №				
Номер точки	Координаты		Описание закрепления на местности	Средняя квадратическая погрешность определения координат характерных точек границ земельного участка, м
	X	Y		
1	2	3	4	5
61	386788.2	1297339.57	Закрепление отсутствует	0.1

Государственный регистратор		ФГИС ЕГРН
полное наименование должности	подпись	инициалы, фамилия

М.П.

ФГИС ЕГРН

полное наименование органа регистрации прав

Раздел 1

Выписка из Единого государственного реестра недвижимости об объекте недвижимости
Сведения о характеристиках объекта недвижимости

На основании запроса от 10.07.2018 г., поступившего на рассмотрение 11.07.2018 г., сообщаем, что согласно записям Единого государственного реестра недвижимости:

Земельный участок			
(вид объекта недвижимости)			
Лист № ___ Раздела 1	Всего листов раздела 1 : ___	Всего разделов: ___	Всего листов выписки: ___
11.07.2018 № 99/2018/131417740			
Кадастровый номер:		13:23:1202001:5716	

Номер кадастрового квартала:	13:23:1202001
Дата присвоения кадастрового номера:	15.06.2018
Ранее присвоенный государственный учетный номер:	данные отсутствуют
Адрес:	Республика Мордовия, г.о. Саранск, р.п. Луховка
Площадь:	239343 +/- 171 кв. м
Кадастровая стоимость, руб.:	1
Кадастровые номера расположенных в пределах земельного участка объектов недвижимости:	13:23:1202001:4964, 13:23:1202001:5064, 13:23:0000000:3109, 13:23:1202001:4329, 13:23:1202001:4286, 13:23:1202001:4284, 13:23:1202001:4288, 13:23:1202001:4289, 13:23:1202001:4331, 13:23:0000000:3304, 13:23:1202001:4963
Кадастровые номера объектов недвижимости, из которых образован объект недвижимости:	13:23:1202001:4581
Кадастровые номера образованных объектов недвижимости:	данные отсутствуют
Сведения о включении объекта недвижимости в состав предприятия как имущественного комплекса:	

Государственный регистратор		ФГИС ЕГРН
полное наименование должности	подпись	инициалы, фамилия

М.П.

Раздел 1

Выписка из Единого государственного реестра недвижимости об объекте недвижимости

Сведения о характеристиках объекта недвижимости

Земельный участок		
(вид объекта недвижимости)		
Лист № __ Раздела 1	Всего листов раздела 1 : __	Всего разделов: __
Всего листов выписки: __		
11.07.2018 № 99/2018/131417740		
Кадастровый номер:		13:23:1202001:5716
Категория земель:	Земли населённых пунктов	
Виды разрешенного использования:	Земельные участки (территории) общего пользования	
Сведения о кадастровом инженере:	Чукарова Елена Алексеевна №13-16-243	
Сведения о лесах, водных объектах и об иных природных объектах, расположенных в пределах земельного участка:	данные отсутствуют	
Сведения о том, что земельный участок полностью или частично расположен в границах зоны с особыми условиями использования территории или территории объекта культурного наследия	данные отсутствуют	
Сведения о том, что земельный участок расположен в границах особой экономической зоны, территории опережающего социально-экономического развития, зоны территориального развития в Российской Федерации, игровой зоны:	данные отсутствуют	
Сведения о том, что земельный участок расположен в границах особо охраняемой природной территории, охотничьих угодий, лесничеств, лесопарков:	данные отсутствуют	
Сведения о результатах проведения государственного земельного надзора:	данные отсутствуют	
Сведения о расположении земельного участка в границах территории, в отношении которой утвержден проект межевания территории:	данные отсутствуют	
Государственный регистратор		ФГИС ЕГРН
полное наименование должности	подпись	инициалы, фамилия

М.П.

Раздел 1

Выписка из Единого государственного реестра недвижимости об объекте недвижимости

Сведения о характеристиках объекта недвижимости

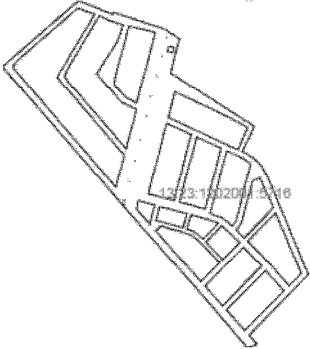
Земельный участок		
(вид объекта недвижимости)		
Лист № __ Раздела 1	Всего листов раздела 1 : __	Всего разделов: __
Всего листов выписки: __		
11.07.2018 № 99/2018/131417740		
Кадастровый номер:		13:23:1202001:5716
Условный номер земельного участка:	данные отсутствуют	
Сведения о принятии акта и (или) заключении договора, предусматривающих предоставление в соответствии с земельным законодательством исполнительным органом государственной власти или органом местного самоуправления находящегося в государственной или муниципальной собственности земельного участка для строительства наемного дома социального использования или наемного дома коммерческого использования:	данные отсутствуют	
Сведения о том, что земельный участок или земельные участки образованы на основании решения об изъятии земельного участка и (или) расположенного на нем объекта недвижимости для государственных или муниципальных нужд:	данные отсутствуют	
Сведения о том, что земельный участок образован из земель или земельного участка, государственная собственность на которые не разграничена:	данные отсутствуют	
Сведения о наличии земельного спора о местоположении границ земельных участков:	данные отсутствуют	
Статус записи об объекте недвижимости:	Сведения об объекте недвижимости имеют статус "актуальные"	
Особые отметки:	Сведения необходимые для заполнения раздела 2 отсутствуют.	
Получатель выписки:	Чендырев Алексей Александрович	
Государственный регистратор		ФГИС ЕГРН
полное наименование должности	подпись	инициалы, фамилия

М.П.

Раздел 3

Выписка из Единого государственного реестра недвижимости об объекте недвижимости
Описание местоположения земельного участка

Земельный участок			
(вид объекта недвижимости)			
Лист № ____ Раздела 3	Всего листов раздела 3 : ____	Всего разделов: ____	Всего листов выписки: ____
11.07.2018 № 99/2018/131417740			
Кадастровый номер:		13:23:1202001:5716	

План (чертеж, схема) земельного участка			
			
Масштаб 1: данные отсутствуют	Условные обозначения:		

Государственный регистратор		ФГИС ЕГРН
полное наименование должности	подпись	инициалы, фамилия

М.П.

Раздел 3.1

Выписка из Единого государственного реестра недвижимости об объекте недвижимости
Описание местоположения земельного участка

Земельный участок			
(вид объекта недвижимости)			
Лист № _____	Раздела 3.1	Всего листов раздела 3.1 : _____	Всего разделов: _____
Всего листов выписки: _____			
11.07.2018 № 99/2018/131417740			
Кадастровый номер:		13:23:1202001:5716	

Описание местоположения границ земельного участка							
Номер п/п	Номер точки		Дирекционный угол	Горизонтальное проложение, м	Описание закрепления на местности	Кадастровые номера смежных участков	Сведения об адресах правообладателей смежных земельных участков
	начальная	конечная					
1	2	3	4	5	6	7	8
1	1	2	данные отсутствуют	данные отсутствуют	-	данные отсутствуют	данные отсутствуют
2	2	3	данные отсутствуют	данные отсутствуют	-	данные отсутствуют	данные отсутствуют
3	3	4	данные отсутствуют	данные отсутствуют	-	данные отсутствуют	данные отсутствуют
4	4	5	данные отсутствуют	данные отсутствуют	-	данные отсутствуют	данные отсутствуют
5	5	6	данные отсутствуют	данные отсутствуют	-	данные отсутствуют	данные отсутствуют
6	6	7	данные отсутствуют	данные отсутствуют	-	данные отсутствуют	данные отсутствуют
7	7	8	данные отсутствуют	данные отсутствуют	-	данные отсутствуют	данные отсутствуют
8	8	9	данные отсутствуют	данные отсутствуют	-	данные отсутствуют	данные отсутствуют
9	9	10	данные отсутствуют	данные отсутствуют	-	данные отсутствуют	данные отсутствуют
10	10	11	данные отсутствуют	данные отсутствуют	-	данные отсутствуют	данные отсутствуют
11	11	12	данные отсутствуют	данные отсутствуют	-	данные отсутствуют	данные отсутствуют
12	12	13	данные отсутствуют	данные отсутствуют	-	данные отсутствуют	данные отсутствуют
13	13	14	данные отсутствуют	данные отсутствуют	-	данные отсутствуют	данные отсутствуют
14	14	15	данные отсутствуют	данные отсутствуют	-	данные отсутствуют	данные отсутствуют
15	15	16	данные отсутствуют	данные отсутствуют	-	данные отсутствуют	данные отсутствуют

Государственный регистратор		ФГИС ЕГРН
полное наименование должности	подпись	инициалы, фамилия

М.П.

Раздел 3.1

Выписка из Единого государственного реестра недвижимости об объекте недвижимости
Описание местоположения земельного участка

Земельный участок			
(вид объекта недвижимости)			
Лист № ____ Раздела 3.1	Всего листов раздела 3.1 : ____	Всего разделов: ____	Всего листов выписки: ____
11.07.2018 № 99/2018/131417740			
Кадастровый номер:		13:23:1202001:5716	

Описание местоположения границ земельного участка							
Номер п/п	Номер точки		Дирекционный угол	Горизонтальное проложение, м	Описание закрепления на местности	Кадастровые номера смежных участков	Сведения об адресах правообладателей смежных земельных участков
	начальная	конечная					
1	2	3	4	5	6	7	8
16	16	17	данные отсутствуют	данные отсутствуют	-	данные отсутствуют	данные отсутствуют
17	17	18	данные отсутствуют	данные отсутствуют	-	данные отсутствуют	данные отсутствуют
18	18	19	данные отсутствуют	данные отсутствуют	-	данные отсутствуют	данные отсутствуют
19	19	20	данные отсутствуют	данные отсутствуют	-	данные отсутствуют	данные отсутствуют
20	20	21	данные отсутствуют	данные отсутствуют	-	данные отсутствуют	данные отсутствуют
21	21	22	данные отсутствуют	данные отсутствуют	-	данные отсутствуют	данные отсутствуют
22	22	23	данные отсутствуют	данные отсутствуют	-	данные отсутствуют	данные отсутствуют
23	23	24	данные отсутствуют	данные отсутствуют	-	данные отсутствуют	данные отсутствуют
24	24	25	данные отсутствуют	данные отсутствуют	-	данные отсутствуют	данные отсутствуют
25	25	26	данные отсутствуют	данные отсутствуют	-	данные отсутствуют	данные отсутствуют
26	26	27	данные отсутствуют	данные отсутствуют	-	данные отсутствуют	данные отсутствуют
27	27	28	данные отсутствуют	данные отсутствуют	-	данные отсутствуют	данные отсутствуют
28	28	29	данные отсутствуют	данные отсутствуют	-	данные отсутствуют	данные отсутствуют
29	29	30	данные отсутствуют	данные отсутствуют	-	данные отсутствуют	данные отсутствуют
30	30	31	данные отсутствуют	данные отсутствуют	-	данные отсутствуют	данные отсутствуют

Государственный регистратор		ФГИС ЕГРН
полное наименование должности	подпись	инициалы, фамилия

М.П.

Раздел 3.1

Выписка из Единого государственного реестра недвижимости об объекте недвижимости
Описание местоположения земельного участка

Земельный участок			
(вид объекта недвижимости)			
Лист № ____ Раздела 3.1	Всего листов раздела 3.1 : ____	Всего разделов: ____	Всего листов выписки: ____
11.07.2018 № 99/2018/131417740			
Кадастровый номер:		13:23:1202001:5716	

Описание местоположения границ земельного участка							
Номер п/п	Номер точки		Дирекционный угол	Горизонтальное проложение, м	Описание закрепления на местности	Кадастровые номера смежных участков	Сведения об адресах правообладателей смежных земельных участков
	начальная	конечная					
1	2	3	4	5	6	7	8
31	31	32	данные отсутствуют	данные отсутствуют	-	данные отсутствуют	данные отсутствуют
32	32	33	данные отсутствуют	данные отсутствуют	-	данные отсутствуют	данные отсутствуют
33	33	34	данные отсутствуют	данные отсутствуют	-	данные отсутствуют	данные отсутствуют
34	34	1	данные отсутствуют	данные отсутствуют	-	данные отсутствуют	данные отсутствуют
35	36	37	данные отсутствуют	данные отсутствуют	-	данные отсутствуют	данные отсутствуют
36	37	38	данные отсутствуют	данные отсутствуют	-	данные отсутствуют	данные отсутствуют
37	38	1	данные отсутствуют	данные отсутствуют	-	данные отсутствуют	данные отсутствуют

Государственный регистратор		ФГИС ЕГРН
полное наименование должности	подпись	инициалы, фамилия

М.П.

Раздел 3.2

Выписка из Единого государственного реестра недвижимости об объекте недвижимости
Описание местоположения земельного участка

Земельный участок			
(вид объекта недвижимости)			
Лист № _____	Раздела 3.2	Всего листов раздела 3.2 : _____	Всего разделов: _____
Всего листов выписки: _____			
11.07.2018 № 99/2018/131417740			
Кадастровый номер:		13:23:1202001:5716	

Сведения о характерных точках границы земельного участка				
Система координат: СК кадастрового округа				
Зона № _____				
Номер точки	Координаты		Описание закрепления на местности	Средняя квадратическая погрешность определения координат характерных точек границ земельного участка, м
	X	Y		
1	2	3	4	5
1	387022.61	1296423.95	данные отсутствуют	0.1
2	387263.39	1296702.5	данные отсутствуют	0.1
3	387213.67	1296827.92	данные отсутствуют	0.1
4	387221.13	1296830.52	данные отсутствуют	0.1
5	387161	1297015.79	данные отсутствуют	0.1
6	387125.32	1297072.76	данные отсутствуют	0.1
7	386999.5	1297040.28	данные отсутствуют	0.1
8	386989.08	1297056.51	данные отсутствуют	0.1
9	386803.04	1297346.49	данные отсутствуют	0.1
10	386788.2	1297339.57	данные отсутствуют	0.1
11	386761.71	1297327.22	данные отсутствуют	0.1
12	386734.52	1297314.54	данные отсутствуют	0.1
13	386710.24	1297303.22	данные отсутствуют	0.1
14	386701.07	1297322.44	данные отсутствуют	0.1
15	386684.22	1297345.97	данные отсутствуют	0.1

Государственный регистратор		ФГИС ЕГРН
полное наименование должности	подпись	инициалы, фамилия

М.П.

Раздел 3.2

Выписка из Единого государственного реестра недвижимости об объекте недвижимости
Описание местоположения земельного участка

Земельный участок			
(вид объекта недвижимости)			
Лист № ____	Раздела 3.2	Всего листов раздела 3.2 : ____	Всего разделов: ____
Всего листов выписки: ____			
11.07.2018 № 99/2018/131417740			
Кадастровый номер:		13:23:1202001:5716	

Сведения о характерных точках границы земельного участка				
Система координат: СК кадастрового округа				
Зона №				
Номер точки	Координаты		Описание закрепления на местности	Средняя квадратическая погрешность определения координат характерных точек границ земельного участка, м
	X	Y		
1	2	3	4	5
16	386673.5	1297359.51	данные отсутствуют	0.1
17	386656.98	1297372.89	данные отсутствуют	0.1
18	386612.94	1297397.79	данные отсутствуют	0.1
19	386257.65	1297544.71	данные отсутствуют	0.1
20	386182.73	1297470.99	данные отсутствуют	0.1
21	386161.12	1297449.74	данные отсутствуют	0.1
22	386139.69	1297428.65	данные отсутствуют	0.1
23	386118.3	1297407.61	данные отсутствуют	0.1
24	386096.91	1297386.57	данные отсутствуют	0.1
25	386075.53	1297365.53	данные отсутствуют	0.1
26	386054.14	1297344.5	данные отсутствуют	0.1
27	386037.26	1297327.88	данные отсутствуют	0.1
28	386013.74	1297348.93	данные отсутствуют	0.1
29	386004.71	1297357	данные отсутствуют	0.1
30	385998.92	1297343.9	данные отсутствуют	0.1

Государственный регистратор		ФГИС ЕГРН
полное наименование должности	подпись	инициалы, фамилия

М.П.

Раздел 3.2

Выписка из Единого государственного реестра недвижимости об объекте недвижимости
Описание местоположения земельного участка

Земельный участок			
(вид объекта недвижимости)			
Лист № ____ Раздела 3.2	Всего листов раздела 3.2 : ____	Всего разделов: ____	Всего листов выписки: ____
11.07.2018 № 99/2018/131417740			
Кадастровый номер:		13:23:1202001:5716	

Сведения о характерных точках границы земельного участка				
Система координат: СК кадастрового округа				
Зона №				
Номер точки	Координаты		Описание закрепления на местности	Средняя квадратическая погрешность определения координат характерных точек границ земельного участка, м
	X	Y		
1	2	3	4	5
31	385993.23	1297319.81	данные отсутствуют	0.1
32	386204	1297138.26	данные отсутствуют	0.1
33	386506.23	1296869.86	данные отсутствуют	0.1
34	386568.94	1296817.59	данные отсутствуют	0.1
35	387091.08	1296531.7	данные отсутствуют	0.1
36	387155.29	1296606.21	данные отсутствуют	0.1
37	387232.92	1296696.29	данные отсутствуют	0.1
38	387234.19	1296704.97	данные отсутствуют	0.1
39	387214	1296762.07	данные отсутствуют	0.1
40	387075.28	1296678.97	данные отсутствуют	0.1
41	386983.63	1296624.06	данные отсутствуют	0.1
42	386970.01	1296635.77	данные отсутствуют	0.1
43	386947.26	1296655.33	данные отсутствуют	0.1
44	386924.51	1296674.88	данные отсутствуют	0.1
45	386901.76	1296694.44	данные отсутствуют	0.1

Государственный регистратор		ФГИС ЕГРН
полное наименование должности	подпись	инициалы, фамилия

М.П.

Раздел 3.2

Выписка из Единого государственного реестра недвижимости об объекте недвижимости
Описание местоположения земельного участка

Земельный участок			
(вид объекта недвижимости)			
Лист № ____	Раздела 3.2	Всего листов раздела 3.2 : ____	Всего разделов: ____
Всего листов выписки: ____			
11.07.2018 № 99/2018/131417740			
Кадастровый номер:		13:23:1202001:5716	

Сведения о характерных точках границы земельного участка				
Система координат: СК кадастрового округа				
Зона №				
Номер точки	Координаты		Описание закрепления на местности	Средняя квадратическая погрешность определения координат характерных точек границ земельного участка, м
	X	Y		
1	2	3	4	5
46	386879.01	1296714	данные отсутствуют	0.1
47	386856.26	1296733.55	данные отсутствуют	0.1
48	386833.51	1296753.11	данные отсутствуют	0.1
49	386810.76	1296772.66	данные отсутствуют	0.1
50	386788.01	1296792.22	данные отсутствуют	0.1
51	386765.26	1296811.78	данные отсутствуют	0.1
52	386742.51	1296831.33	данные отсутствуют	0.1
53	386719.76	1296850.89	данные отсутствуют	0.1
54	386697.01	1296870.45	данные отсутствуют	0.1
55	386638.01	1296855.23	данные отсутствуют	0.1
56	386579.05	1296839.97	данные отсутствуют	0.1
57	386609.07	1296814.17	данные отсутствуют	0.1
58	386631.82	1296794.61	данные отсутствуют	0.1
59	386654.57	1296775.06	данные отсутствуют	0.1
60	386677.32	1296755.5	данные отсутствуют	0.1

Государственный регистратор		ФГИС ЕГРН
полное наименование должности	подпись	инициалы, фамилия

М.П.

Раздел 3.2

Выписка из Единого государственного реестра недвижимости об объекте недвижимости
Описание местоположения земельного участка

Земельный участок			
(вид объекта недвижимости)			
Лист № ____ Раздела 3.2	Всего листов раздела 3.2 : ____	Всего разделов: ____	Всего листов выписки: ____
11.07.2018 № 99/2018/131417740			
Кадастровый номер:		13:23:1202001:5716	

Сведения о характерных точках границы земельного участка				
Система координат: СК кадастрового округа				
Зона №				
Номер точки	Координаты		Описание закрепления на местности	Средняя квадратическая погрешность определения координат характерных точек границ земельного участка, м
	X	Y		
1	2	3	4	5
61	386700.07	1296735.94	данные отсутствуют	0.1
62	386722.82	1296716.39	данные отсутствуют	0.1
63	386745.57	1296696.83	данные отсутствуют	0.1
64	386768.32	1296677.28	данные отсутствуют	0.1
65	386791.07	1296657.72	данные отсутствуют	0.1
66	386813.82	1296638.16	данные отсутствуют	0.1
67	386836.57	1296618.61	данные отсутствуют	0.1
68	386859.32	1296599.05	данные отсутствуют	0.1
69	386879.82	1296581.43	данные отсутствуют	0.1
70	386948.28	1296523.53	данные отсутствуют	0.1
71	387020.58	1296462.38	данные отсутствуют	0.1
72	387041.9	1296474.63	данные отсутствуют	0.1
73	387160.67	1296750.32	данные отсутствуют	0.1
74	387186.96	1296766.04	данные отсутствуют	0.1
75	387208.41	1296778.86	данные отсутствуют	0.1

Государственный регистратор		ФГИС ЕГРН
полное наименование должности	подпись	инициалы, фамилия

М.П.

Раздел 3.2

Выписка из Единого государственного реестра недвижимости об объекте недвижимости
Описание местоположения земельного участка

Земельный участок			
(вид объекта недвижимости)			
Лист № ____ Раздела 3.2	Всего листов раздела 3.2 : ____	Всего разделов: ____	Всего листов выписки: ____
11.07.2018 № 99/2018/131417740			
Кадастровый номер:		13:23:1202001:5716	

Сведения о характерных точках границы земельного участка				
Система координат: СК кадастрового округа				
Зона №				
Номер точки	Координаты		Описание закрепления на местности	Средняя квадратическая погрешность определения координат характерных точек границ земельного участка, м
	X	Y		
1	2	3	4	5
76	387187.97	1296823.29	данные отсутствуют	0.1
77	387175.79	1296865.99	данные отсутствуют	0.1
78	387147.29	1296857.01	данные отсутствуют	0.1
79	387119.57	1296848.29	данные отсутствуют	0.1
80	387096.22	1296833.27	данные отсутствуют	0.1
81	387074.76	1296819.46	данные отсутствуют	0.1
82	387052.78	1296805.32	данные отсутствуют	0.1
83	387030.53	1296791	данные отсутствуют	0.1
84	387013.75	1296780.21	данные отсутствуют	0.1
85	386996.69	1296769.26	данные отсутствуют	0.1
86	386981.33	1296782.57	данные отсутствуют	0.1
87	386967.66	1296794.43	данные отсутствуют	0.1
88	386944.79	1296814.29	данные отсутствуют	0.1
89	386921.94	1296834.13	данные отсутствуют	0.1
90	386900.05	1296853.14	данные отсутствуют	0.1

Государственный регистратор		ФГИС ЕГРН
полное наименование должности	подпись	инициалы, фамилия

М.П.

Раздел 3.2

Выписка из Единого государственного реестра недвижимости об объекте недвижимости
Описание местоположения земельного участка

Земельный участок			
(вид объекта недвижимости)			
Лист № ____ Раздела 3.2	Всего листов раздела 3.2 : ____	Всего разделов: ____	Всего листов выписки: ____
11.07.2018 № 99/2018/131417740			
Кадастровый номер:		13:23:1202001:5716	

Сведения о характерных точках границы земельного участка				
Система координат: СК кадастрового округа				
Зона №				
Номер точки	Координаты		Описание закрепления на местности	Средняя квадратическая погрешность определения координат характерных точек границ земельного участка, м
	X	Y		
1	2	3	4	5
91	386892	1296860.13	данные отсутствуют	0.1
92	386884.4	1296875.8	данные отсутствуют	0.1
93	386874.6	1296896.01	данные отсутствуют	0.1
94	386865.95	1296913.84	данные отсутствуют	0.1
95	386825.04	1296904.84	данные отсутствуют	0.1
96	386795.85	1296897.12	данные отсутствуют	0.1
97	386766.81	1296889.43	данные отсутствуют	0.1
98	386721.59	1296877.25	данные отсутствуют	0.1
99	386766.71	1296838.22	данные отсутствуют	0.1
100	386796.12	1296812.72	данные отсутствуют	0.1
101	386814.93	1296796.4	данные отсутствуют	0.1
102	386836.23	1296777.93	данные отсутствуют	0.1
103	386857.53	1296759.46	данные отсутствуют	0.1
104	386880.35	1296739.67	данные отсутствуют	0.1
105	386903.17	1296719.88	данные отсутствуют	0.1

Государственный регистратор		ФГИС ЕГРН
полное наименование должности	подпись	инициалы, фамилия

М.П.

Раздел 3.2

Выписка из Единого государственного реестра недвижимости об объекте недвижимости
Описание местоположения земельного участка

Земельный участок			
(вид объекта недвижимости)			
Лист № ____	Раздела 3.2	Всего листов раздела 3.2 : ____	Всего разделов: ____
Всего листов выписки: ____			
11.07.2018 № 99/2018/131417740			
Кадастровый номер:		13:23:1202001:5716	

Сведения о характерных точках границы земельного участка				
Система координат: СК кадастрового округа				
Зона №				
Номер точки	Координаты		Описание закрепления на местности	Средняя квадратическая погрешность определения координат характерных точек границ земельного участка, м
	X	Y		
1	2	3	4	5
106	386925.99	1296700.09	данные отсутствуют	0.1
107	386948.84	1296680.29	данные отсутствуют	0.1
108	386983.49	1296651.5	данные отсутствуют	0.1
109	387000.75	1296655.53	данные отсутствуют	0.1
110	387023.09	1296668.07	данные отсутствуют	0.1
111	387044.29	1296680.74	данные отсутствуют	0.1
112	387064.85	1296693.04	данные отсутствуют	0.1
113	387084.29	1296704.66	данные отсутствуют	0.1
114	387109.37	1296719.65	данные отсутствуют	0.1
115	387135.1	1296735.04	данные отсутствуют	0.1
116	386929.72	1297055.97	данные отсутствуют	0.1
117	386916.56	1297083.81	данные отсутствуют	0.1
118	386903.57	1297111.31	данные отсутствуют	0.1
119	386890.63	1297138.69	данные отсутствуют	0.1
120	386877.69	1297166.07	данные отсутствуют	0.1

Государственный регистратор		ФГИС ЕГРН
полное наименование должности	подпись	инициалы, фамилия

М.П.

Раздел 3.2

Выписка из Единого государственного реестра недвижимости об объекте недвижимости
Описание местоположения земельного участка

Земельный участок			
(вид объекта недвижимости)			
Лист № ____ Раздела 3.2	Всего листов раздела 3.2 : ____	Всего разделов: ____	Всего листов выписки: ____
11.07.2018 № 99/2018/131417740			
Кадастровый номер:		13:23:1202001:5716	

Сведения о характерных точках границы земельного участка				
Система координат: СК кадастрового округа				
Зона №				
Номер точки	Координаты		Описание закрепления на местности	Средняя квадратическая погрешность определения координат характерных точек границ земельного участка, м
	X	Y		
1	2	3	4	5
121	386865.18	1297192.53	данные отсутствуют	0.1
122	386852.67	1297218.99	данные отсутствуют	0.1
123	386839.73	1297246.37	данные отсутствуют	0.1
124	386825.34	1297273.15	данные отсутствуют	0.1
125	386811.26	1297299.31	данные отсутствуют	0.1
126	386798.24	1297323.49	данные отсутствуют	0.1
127	386757.36	1297304.74	данные отсутствуют	0.1
128	386717.62	1297286.43	данные отсутствуют	0.1
129	386729.59	1297260.49	данные отсутствуют	0.1
130	386741.85	1297233.94	данные отсутствуют	0.1
131	386754.43	1297206.7	данные отсутствуют	0.1
132	386767.08	1297179.32	данные отсутствуют	0.1
133	386779.62	1297152.16	данные отсутствуют	0.1
134	386791.83	1297125.7	данные отсутствуют	0.1
135	386804.4	1297098.48	данные отсутствуют	0.1

Государственный регистратор		ФГИС ЕГРН
полное наименование должности	подпись	инициалы, фамилия

М.П.

Раздел 3.2

Выписка из Единого государственного реестра недвижимости об объекте недвижимости
Описание местоположения земельного участка

Земельный участок			
(вид объекта недвижимости)			
Лист № ____ Раздела 3.2	Всего листов раздела 3.2 : ____	Всего разделов: ____	Всего листов выписки: ____
11.07.2018 № 99/2018/131417740			
Кадастровый номер:		13:23:1202001:5716	

Сведения о характерных точках границы земельного участка				
Система координат: СК кадастрового округа				
Зона №				
Номер точки	Координаты		Описание закрепления на местности	Средняя квадратическая погрешность определения координат характерных точек границ земельного участка, м
	X	Y		
1	2	3	4	5
136	386817.37	1297070.39	данные отсутствуют	0.1
137	386829.94	1297043.18	данные отсутствуют	0.1
138	386835.35	1297031.44	данные отсутствуют	0.1
139	386880.93	1297043.29	данные отсутствуют	0.1
140	386786.92	1297018.85	данные отсутствуют	0.1
141	386814.3	1297025.97	данные отсутствуют	0.1
142	386793.3	1297072.13	данные отсутствуют	0.1
143	386783.46	1297093.76	данные отсутствуют	0.1
144	386773.61	1297115.42	данные отсутствуют	0.1
145	386733.13	1297104.98	данные отсутствуют	0.1
146	386704.31	1297097.54	данные отсутствуют	0.1
147	386674.99	1297089.98	данные отсутствуют	0.1
148	386645.87	1297082.47	данные отсутствуют	0.1
149	386616.86	1297074.98	данные отсутствуют	0.1
150	386587.95	1297067.52	данные отсутствуют	0.1

Государственный регистратор		ФГИС ЕГРН
полное наименование должности	подпись	инициалы, фамилия

М.П.

Раздел 3.2

Выписка из Единого государственного реестра недвижимости об объекте недвижимости
Описание местоположения земельного участка

Земельный участок			
(вид объекта недвижимости)			
Лист № ____ Раздела 3.2	Всего листов раздела 3.2 : ____	Всего разделов: ____	Всего листов выписки: ____
11.07.2018 № 99/2018/131417740			
Кадастровый номер:		13:23:1202001:5716	

Сведения о характерных точках границы земельного участка				
Система координат: СК кадастрового округа				
Зона №				
Номер точки	Координаты		Описание закрепления на местности	Средняя квадратическая погрешность определения координат характерных точек границ земельного участка, м
	X	Y		
1	2	3	4	5
151	386558.74	1297059.99	данные отсутствуют	0.1
152	386529.76	1297052.51	данные отсутствуют	0.1
153	386542.25	1297005.82	данные отсутствуют	0.1
154	386554.81	1296958.5	данные отсутствуют	0.1
155	386583.65	1296966	данные отсутствуют	0.1
156	386612.76	1296973.57	данные отсутствуют	0.1
157	386641.64	1296981.08	данные отсутствуют	0.1
158	386670.67	1296988.62	данные отсутствуют	0.1
159	386699.85	1296996.21	данные отсутствуют	0.1
160	386728.88	1297003.76	данные отсутствуют	0.1
161	386757.89	1297011.3	данные отсутствуют	0.1
162	387148.4	1296881.36	данные отсутствуют	0.1
163	387170.84	1296887.4	данные отсутствуют	0.1
164	387159.38	1296936.07	данные отсутствуют	0.1
165	387148.03	1296983.71	данные отсутствуют	0.1

Государственный регистратор		ФГИС ЕГРН
полное наименование должности	подпись	инициалы, фамилия

М.П.

Раздел 3.2

Выписка из Единого государственного реестра недвижимости об объекте недвижимости
Описание местоположения земельного участка

Земельный участок			
(вид объекта недвижимости)			
Лист № ____	Раздела 3.2	Всего листов раздела 3.2 : ____	Всего разделов: ____
Всего листов выписки: ____			
11.07.2018 № 99/2018/131417740			
Кадастровый номер:		13:23:1202001:5716	

Сведения о характерных точках границы земельного участка				
Система координат: СК кадастрового округа				
Зона №				
Номер точки	Координаты		Описание закрепления на местности	Средняя квадратическая погрешность определения координат характерных точек границ земельного участка, м
	X	Y		
1	2	3	4	5
166	387122.5	1296977.95	данные отсутствуют	0.1
167	387093.52	1296970.18	данные отсутствуют	0.1
168	387064.55	1296962.41	данные отсутствуют	0.1
169	387035.57	1296954.64	данные отсутствуют	0.1
170	387006.59	1296946.87	данные отсутствуют	0.1
171	386977.62	1296939.11	данные отсутствуют	0.1
172	386948.64	1296931.34	данные отсутствуют	0.1
173	386919.66	1296923.57	данные отсутствуют	0.1
174	386889.08	1296915.37	данные отсутствуют	0.1
175	386903.79	1296885.67	данные отсутствуют	0.1
176	386915.29	1296870.63	данные отсутствуют	0.1
177	386956.07	1296833.53	данные отсутствуют	0.1
178	386980.33	1296836.3	данные отсутствуют	0.1
179	387003.51	1296842.52	данные отсутствуют	0.1
180	387032.49	1296850.29	данные отсутствуют	0.1

Государственный регистратор		ФГИС ЕГРН
полное наименование должности	подпись	инициалы, фамилия

М.П.

Раздел 3.2

Выписка из Единого государственного реестра недвижимости об объекте недвижимости
Описание местоположения земельного участка

Земельный участок			
(вид объекта недвижимости)			
Лист № ____ Раздела 3.2	Всего листов раздела 3.2 : ____	Всего разделов: ____	Всего листов выписки: ____
11.07.2018 № 99/2018/131417740			
Кадастровый номер:		13:23:1202001:5716	

Сведения о характерных точках границы земельного участка				
Система координат: СК кадастрового округа				
Зона №				
Номер точки	Координаты		Описание закрепления на местности	Средняя квадратическая погрешность определения координат характерных точек границ земельного участка, м
	X	Y		
1	2	3	4	5
181	387061.47	1296858.06	данные отсутствуют	0.1
182	387090.44	1296865.82	данные отсутствуют	0.1
183	387119.42	1296873.59	данные отсутствуют	0.1
184	386732.3	1297127.5	данные отсутствуют	0.1
185	386764.03	1297135.99	данные отсутствуют	0.1
186	386743.32	1297180.84	данные отсутствуют	0.1
187	386722.75	1297225.25	данные отсутствуют	0.1
188	386707.24	1297221.18	данные отсутствуют	0.1
189	386678.27	1297213.57	данные отсутствуют	0.1
190	386649.06	1297205.9	данные отсутствуют	0.1
191	386620.43	1297198.38	данные отсутствуют	0.1
192	386596.09	1297191.98	данные отсутствуют	0.1
193	386571.86	1297185.62	данные отсутствуют	0.1
194	386547.74	1297179.28	данные отсутствуют	0.1
195	386523.34	1297172.87	данные отсутствуют	0.1

Государственный регистратор		ФГИС ЕГРН
полное наименование должности	подпись	инициалы, фамилия

М.П.

Раздел 3.2

Выписка из Единого государственного реестра недвижимости об объекте недвижимости
Описание местоположения земельного участка

Земельный участок			
(вид объекта недвижимости)			
Лист № ____	Раздела 3.2	Всего листов раздела 3.2 : ____	Всего разделов: ____
Всего листов выписки: ____			
11.07.2018 № 99/2018/131417740			
Кадастровый номер:		13:23:1202001:5716	

Сведения о характерных точках границы земельного участка				
Система координат: СК кадастрового округа				
Зона №				
Номер точки	Координаты		Описание закрепления на местности	Средняя квадратическая погрешность определения координат характерных точек границ земельного участка, м
	X	Y		
1	2	3	4	5
196	386499.45	1297166.6	данные отсутствуют	0.1
197	386511.69	1297120.24	данные отсутствуют	0.1
198	386524.61	1297071.93	данные отсутствуют	0.1
199	386548.76	1297078.4	данные отсутствуют	0.1
200	386572.91	1297084.86	данные отсутствуют	0.1
201	386597.06	1297091.32	данные отсутствуют	0.1
202	386621.21	1297097.78	данные отсутствуют	0.1
203	386645.36	1297104.24	данные отсутствуют	0.1
204	386674.34	1297112	данные отсутствуют	0.1
205	386703.32	1297119.75	данные отсутствуют	0.1
206	386689.61	1297239.6	данные отсутствуют	0.1
207	386713.32	1297245.83	данные отсутствуют	0.1
208	386692.26	1297292	данные отсутствуют	0.1
209	386683.57	1297309.01	данные отсутствуют	0.1
210	386667.06	1297333.92	данные отсутствуют	0.1

Государственный регистратор		ФГИС ЕГРН
полное наименование должности	подпись	инициалы, фамилия

М.П.

Раздел 3.2

Выписка из Единого государственного реестра недвижимости об объекте недвижимости
Описание местоположения земельного участка

Земельный участок			
(вид объекта недвижимости)			
Лист № ____	Раздела 3.2	Всего листов раздела 3.2 : ____	Всего разделов: ____
Всего листов выписки: ____			
11.07.2018 № 99/2018/131417740			
Кадастровый номер:		13:23:1202001:5716	

Сведения о характерных точках границы земельного участка				
Система координат: СК кадастрового округа				
Зона №				
Номер точки	Координаты		Описание закрепления на местности	Средняя квадратическая погрешность определения координат характерных точек границ земельного участка, м
	X	Y		
1	2	3	4	5
211	386646.54	1297328.69	данные отсутствуют	0.1
212	386617.34	1297321.25	данные отсутствуют	0.1
213	386588.41	1297313.87	данные отсутствуют	0.1
214	386559.35	1297306.46	данные отсутствуют	0.1
215	386530.16	1297299.02	данные отсутствуют	0.1
216	386501.24	1297291.65	данные отсутствуют	0.1
217	386472.19	1297284.24	данные отсутствуют	0.1
218	386451.99	1297279.09	данные отсутствуют	0.1
219	386436.61	1297266.16	данные отсутствуют	0.1
220	386464.91	1297232.22	данные отсутствуют	0.1
221	386481.87	1297184.98	данные отсутствуют	0.1
222	386497.16	1297189	данные отсутствуют	0.1
223	386526.17	1297196.63	данные отсутствуют	0.1
224	386555.18	1297204.26	данные отсутствуют	0.1
225	386584.2	1297211.88	данные отсутствуют	0.1

Государственный регистратор		ФГИС ЕГРН
полное наименование должности	подпись	инициалы, фамилия

М.П.

Раздел 3.2

Выписка из Единого государственного реестра недвижимости об объекте недвижимости
Описание местоположения земельного участка

Земельный участок			
(вид объекта недвижимости)			
Лист № ____	Раздела 3.2	Всего листов раздела 3.2 : ____	Всего разделов: ____
Всего листов выписки: ____			
11.07.2018 № 99/2018/131417740			
Кадастровый номер:		13:23:1202001:5716	

Сведения о характерных точках границы земельного участка				
Система координат: СК кадастрового округа				
Зона №				
Номер точки	Координаты		Описание закрепления на местности	Средняя квадратическая погрешность определения координат характерных точек границ земельного участка, м
	X	Y		
1	2	3	4	5
226	386613.21	1297219.51	данные отсутствуют	0.1
227	386642.22	1297227.14	данные отсутствуют	0.1
228	386668.34	1297234.01	данные отсутствуют	0.1
229	386440.4	1297381.74	данные отсутствуют	0.1
230	386460.3	1297401.44	данные отсутствуют	0.1
231	386484.37	1297425.26	данные отсутствуют	0.1
232	386434.61	1297446.36	данные отсутствуют	0.1
233	386400.6	1297460.67	данные отсутствуют	0.1
234	386377.1	1297470.56	данные отсутствуют	0.1
235	386347.68	1297482.94	данные отсутствуют	0.1
236	386322.17	1297493.68	данные отсутствуют	0.1
237	386293.61	1297505.71	данные отсутствуют	0.1
238	386261.24	1297519.39	данные отсутствуют	0.1
239	386239.07	1297497.12	данные отсутствуют	0.1
240	386216.88	1297474.88	данные отсутствуют	0.1

Государственный регистратор		ФГИС ЕГРН
полное наименование должности	подпись	инициалы, фамилия

М.П.

Раздел 3.2

Выписка из Единого государственного реестра недвижимости об объекте недвижимости
Описание местоположения земельного участка

Земельный участок			
(вид объекта недвижимости)			
Лист № ____ Раздела 3.2	Всего листов раздела 3.2 : ____	Всего разделов: ____	Всего листов выписки: ____
11.07.2018 № 99/2018/131417740			
Кадастровый номер:		13:23:1202001:5716	

Сведения о характерных точках границы земельного участка				
Система координат: СК кадастрового округа				
Зона №				
Номер точки	Координаты		Описание закрепления на местности	Средняя квадратическая погрешность определения координат характерных точек границ земельного участка, м
	X	Y		
1	2	3	4	5
241	386247.93	1297447.22	данные отсутствуют	0.1
242	386268.94	1297428.51	данные отсутствуют	0.1
243	386289.88	1297409.86	данные отсутствуют	0.1
244	386309.2	1297392.65	данные отсутствуют	0.1
245	386327.94	1297375.96	данные отсутствуют	0.1
246	386345.52	1297358.19	данные отсутствуют	0.1
247	386380.7	1297322.65	данные отсутствуют	0.1
248	386400.6	1297342.35	данные отсутствуют	0.1
249	386420.5	1297362.05	данные отсутствуют	0.1
250	386210.63	1297326.89	данные отсутствуют	0.1
251	386231.82	1297348.13	данные отсутствуют	0.1
252	386253	1297369.37	данные отсутствуют	0.1
253	386272.65	1297389.07	данные отсутствуют	0.1
254	386235.23	1297422.35	данные отсутствуют	0.1
255	386197.75	1297455.58	данные отсутствуют	0.1

Государственный регистратор		ФГИС ЕГРН
полное наименование должности	подпись	инициалы, фамилия

М.П.

Раздел 3.2

Выписка из Единого государственного реестра недвижимости об объекте недвижимости
Описание местоположения земельного участка

Земельный участок			
(вид объекта недвижимости)			
Лист № ____	Раздела 3.2	Всего листов раздела 3.2 : ____	Всего разделов: ____
Всего листов выписки: ____			
11.07.2018 № 99/2018/131417740			
Кадастровый номер:		13:23:1202001:5716	

Сведения о характерных точках границы земельного участка				
Система координат: СК кадастрового округа				
Зона №				
Номер точки	Координаты		Описание закрепления на местности	Средняя квадратическая погрешность определения координат характерных точек границ земельного участка, м
	X	Y		
1	2	3	4	5
256	386182.2	1297439.98	данные отсутствуют	0.1
257	386161.01	1297418.74	данные отсутствуют	0.1
258	386139.83	1297397.5	данные отсутствуют	0.1
259	386118.64	1297376.26	данные отсутствуют	0.1
260	386097.46	1297355.02	данные отсутствуют	0.1
261	386076.27	1297333.78	данные отсутствуют	0.1
262	386054.3	1297311.76	данные отсутствуют	0.1
263	386091.55	1297278.3	данные отсутствуют	0.1
264	386128.78	1297244.82	данные отсутствуют	0.1
265	386147.08	1297263.16	данные отсутствуют	0.1
266	386168.26	1297284.4	данные отсутствуют	0.1
267	386189.45	1297305.64	данные отсутствуют	0.1
268	386420.81	1296985.8	данные отсутствуют	0.1
269	386436.47	1297004.96	данные отсутствуют	0.1
270	386424.12	1297049.71	данные отсутствуют	0.1

Государственный регистратор		ФГИС ЕГРН
полное наименование должности	подпись	инициалы, фамилия

М.П.

Раздел 3.2

Выписка из Единого государственного реестра недвижимости об объекте недвижимости
Описание местоположения земельного участка

Земельный участок			
(вид объекта недвижимости)			
Лист № ____ Раздела 3.2	Всего листов раздела 3.2 : ____	Всего разделов: ____	Всего листов выписки: ____
11.07.2018 № 99/2018/131417740			
Кадастровый номер:		13:23:1202001:5716	

Сведения о характерных точках границы земельного участка				
Система координат: СК кадастрового округа				
Зона №				
Номер точки	Координаты		Описание закрепления на местности	Средняя квадратическая погрешность определения координат характерных точек границ земельного участка, м
	X	Y		
1	2	3	4	5
271	386414.76	1297083.52	данные отсутствуют	0.1
272	386403	1297116.25	данные отсутствуют	0.1
273	386384.26	1297140.36	данные отсутствуют	0.1
274	386363.61	1297162.16	данные отсутствуют	0.1
275	386341.86	1297182.64	данные отсутствуют	0.1
276	386319.99	1297203.24	данные отсутствуют	0.1
277	386302.39	1297219.81	данные отсутствуют	0.1
278	386267.9	1297186.57	данные отсутствуют	0.1
279	386232.12	1297151.47	данные отсутствуют	0.1
280	386255.38	1297130.8	данные отсутствуют	0.1
281	386277.8	1297110.87	данные отсутствуют	0.1
282	386300.22	1297090.94	данные отсутствуют	0.1
283	386322.64	1297071.01	данные отсутствуют	0.1
284	386345.06	1297051.08	данные отсутствуют	0.1
285	386367.49	1297031.15	данные отсутствуют	0.1

Государственный регистратор		ФГИС ЕГРН
полное наименование должности	подпись	инициалы, фамилия

М.П.

Раздел 3.2

Выписка из Единого государственного реестра недвижимости об объекте недвижимости
Описание местоположения земельного участка

Земельный участок			
(вид объекта недвижимости)			
Лист № ____	Раздела 3.2	Всего листов раздела 3.2 : ____	Всего разделов: ____
Всего листов выписки: ____			
11.07.2018 № 99/2018/131417740			
Кадастровый номер:		13:23:1202001:5716	

Сведения о характерных точках границы земельного участка				
Система координат: СК кадастрового округа				
Зона №				
Номер точки	Координаты		Описание закрепления на местности	Средняя квадратическая погрешность определения координат характерных точек границ земельного участка, м
	X	Y		
1	2	3	4	5
286	386389.85	1297011.26	данные отсутствуют	0.1
287	386297.52	1297246.67	данные отсутствуют	0.1
288	386318.85	1297267.58	данные отсутствуют	0.1
289	386340.21	1297288.5	данные отсутствуют	0.1
290	386359.38	1297307.29	данные отсутствуют	0.1
291	386324.63	1297340.49	данные отсутствуют	0.1
292	386289.89	1297373.66	данные отсутствуют	0.1
293	386273.06	1297357.19	данные отсутствуют	0.1
294	386251.61	1297336.22	данные отсутствуют	0.1
295	386230.16	1297315.24	данные отсутствуют	0.1
296	386208.71	1297294.27	данные отсутствуют	0.1
297	386187.26	1297273.29	данные отсутствуют	0.1
298	386165.81	1297252.32	данные отсутствуют	0.1
299	386143.26	1297230.27	данные отсутствуют	0.1
300	386179.32	1297198.39	данные отсутствуют	0.1

Государственный регистратор		ФГИС ЕГРН
полное наименование должности	подпись	инициалы, фамилия

М.П.

Раздел 3.2

Выписка из Единого государственного реестра недвижимости об объекте недвижимости
Описание местоположения земельного участка

Земельный участок			
(вид объекта недвижимости)			
Лист № ____	Раздела 3.2	Всего листов раздела 3.2 : ____	Всего разделов: ____
11.07.2018 № 99/2018/131417740		Всего листов выписки: ____	
Кадастровый номер:		13:23:1202001:5716	

Сведения о характерных точках границы земельного участка				
Система координат: СК кадастрового округа				
Зона №				
Номер точки	Координаты		Описание закрепления на местности	Средняя квадратическая погрешность определения координат характерных точек границ земельного участка, м
	X	Y		
1	2	3	4	5
301	386215.48	1297166.3	данные отсутствуют	0.1
302	386233.07	1297183.53	данные отсутствуют	0.1
303	386254.63	1297204.65	данные отсутствуют	0.1
304	386275.91	1297225.5	данные отсутствуют	0.1
305	386600.7	1297339.3	данные отсутствуют	0.1
306	386613.32	1297366.36	данные отсутствуют	0.1
307	386585.82	1297379.14	данные отсутствуют	0.1
308	386558.83	1297391.68	данные отсутствуют	0.1
309	386531.7	1297404.28	данные отсутствуют	0.1
310	386504.47	1297416.93	данные отсутствуют	0.1
311	386481.04	1297395.93	данные отсутствуют	0.1
312	386457.8	1297373.09	данные отсутствуют	0.1
313	386434.19	1297349.95	данные отсутствуют	0.1
314	386413.6	1297329.79	данные отсутствуют	0.1
315	386393.37	1297309.97	данные отсутствуют	0.1

Государственный регистратор		ФГИС ЕГРН
полное наименование должности	подпись	инициалы, фамилия

М.П.

Раздел 3.2

Выписка из Единого государственного реестра недвижимости об объекте недвижимости
Описание местоположения земельного участка

Земельный участок			
(вид объекта недвижимости)			
Лист № ____ Раздела 3.2	Всего листов раздела 3.2 : ____	Всего разделов: ____	Всего листов выписки: ____
11.07.2018 № 99/2018/131417740			
Кадастровый номер:		13:23:1202001:5716	

Сведения о характерных точках границы земельного участка				
Система координат: СК кадастрового округа				
Зона №				
Номер точки	Координаты		Описание закрепления на местности	Средняя квадратическая погрешность определения координат характерных точек границ земельного участка, м
	X	Y		
1	2	3	4	5
316	386422.2	1297280.84	данные отсутствуют	0.1
317	386445.37	1297297.7	данные отсутствуют	0.1
318	386459.19	1297303.35	данные отсутствуют	0.1
319	386476.06	1297307.64	данные отсутствуют	0.1
320	386516.65	1297317.95	данные отсутствуют	0.1
321	386576.53	1297333.16	данные отсутствуют	0.1
322	386417.46	1297208.98	данные отсутствуют	0.1
323	386438.39	1297227.38	данные отсутствуют	0.1
324	386407.32	1297260.57	данные отсутствуют	0.1
325	386376.56	1297293.43	данные отсутствуют	0.1
326	386355.6	1297272.97	данные отсутствуют	0.1
327	386334.12	1297252.03	данные отсутствуют	0.1
328	386312.67	1297231.09	данные отсутствуют	0.1
329	386345.56	1297200.31	данные отсутствуют	0.1
330	386378.62	1297169.82	данные отсутствуют	0.1

Государственный регистратор		ФГИС ЕГРН
полное наименование должности	подпись	инициалы, фамилия

М.П.

Раздел 3.2

Выписка из Единого государственного реестра недвижимости об объекте недвижимости
Описание местоположения земельного участка

Земельный участок			
(вид объекта недвижимости)			
Лист № ____	Раздела 3.2	Всего листов раздела 3.2 : ____	Всего разделов: ____
Всего листов выписки: ____			
11.07.2018 № 99/2018/131417740			
Кадастровый номер:		13:23:1202001:5716	

Сведения о характерных точках границы земельного участка				
Система координат: СК кадастрового округа				
Зона №				
Номер точки	Координаты		Описание закрепления на местности	Средняя квадратическая погрешность определения координат характерных точек границ земельного участка, м
	X	Y		
1	2	3	4	5
331	386396.71	1297188.66	данные отсутствуют	0.1
332	386477.49	1297115.07	данные отсутствуют	0.1
333	386460.27	1297180.24	данные отсутствуют	0.1
334	386447.42	1297214.67	данные отсутствуют	0.1
335	386417.52	1297188.23	данные отсутствуют	0.1
336	386389.21	1297158.58	данные отсутствуют	0.1
337	386410.68	1297134.2	данные отсутствуют	0.1
338	386419.04	1297119.29	данные отсутствуют	0.1
339	386426.21	1297100.33	данные отсутствуют	0.1
340	386508.31	1296999.93	данные отсутствуют	0.1
341	386498.45	1297036.99	данные отсутствуют	0.1
342	386481.64	1297100.17	данные отсутствуют	0.1
343	386430.18	1297085.42	данные отсутствуют	0.1
344	386447.55	1297022.41	данные отсутствуют	0.1
345	386457.49	1296986.31	данные отсутствуют	0.1

Государственный регистратор		ФГИС ЕГРН
полное наименование должности	подпись	инициалы, фамилия

М.П.

Раздел 3.2

Выписка из Единого государственного реестра недвижимости об объекте недвижимости
Описание местоположения земельного участка

Земельный участок			
(вид объекта недвижимости)			
Лист № ____	Раздела 3.2	Всего листов раздела 3.2 : ____	Всего разделов: ____
Всего листов выписки: ____			
11.07.2018 № 99/2018/131417740			
Кадастровый номер:		13:23:1202001:5716	

Сведения о характерных точках границы земельного участка				
Система координат: СК кадастрового округа				
Зона №				
Номер точки	Координаты		Описание закрепления на местности	Средняя квадратическая погрешность определения координат характерных точек границ земельного участка, м
	X	Y		
1	2	3	4	5
346	386529.18	1296921.11	данные отсутствуют	0.1
347	386517.26	1296966.44	данные отсутствуют	0.1
348	386513.01	1296982.6	данные отсутствуют	0.1
349	386495.64	1296978.03	данные отсутствуют	0.1
350	386442.85	1296964.15	данные отсутствуют	0.1
351	386498.29	1296914.87	данные отсутствуют	0.1
352	387098.4	1297033.7	данные отсутствуют	0.1
353	387093.26	1297053.1	данные отсутствуют	0.1
354	387074.02	1297047.84	данные отсутствуют	0.1
355	387078.97	1297028.57	данные отсутствуют	0.1
356	386512.62	1296865.69	данные отсутствуют	0.1
357	386515.48	1296869.54	данные отсутствуют	0.1
358	386509.05	1296868.66	данные отсутствуют	0.1
359	386529.52	1296869.96	данные отсутствуют	0.1
360	386529.45	1296870.2	данные отсутствуют	0.1

Государственный регистратор		ФГИС ЕГРН
полное наименование должности	подпись	инициалы, фамилия

М.П.

Раздел 3.2

Выписка из Единого государственного реестра недвижимости об объекте недвижимости
Описание местоположения земельного участка

Земельный участок			
(вид объекта недвижимости)			
Лист № ____	Раздела 3.2	Всего листов раздела 3.2 : ____	Всего разделов: ____
Всего листов выписки: ____			
11.07.2018 № 99/2018/131417740			
Кадастровый номер:		13:23:1202001:5716	

Сведения о характерных точках границы земельного участка				
Система координат: СК кадастрового округа				
Зона №				
Номер точки	Координаты		Описание закрепления на местности	Средняя квадратическая погрешность определения координат характерных точек границ земельного участка, м
	X	Y		
1	2	3	4	5
361	386524.89	1296868.82	данные отсутствуют	0.1
362	386524.96	1296868.59	данные отсутствуют	0.1
363	387130.44	1297025.35	данные отсутствуют	0.1
364	387130.37	1297025.6	данные отсутствуют	0.1
365	387130.19	1297025.55	данные отсутствуют	0.1
366	387130.25	1297025.31	данные отсутствуют	0.1
367	386753.22	1296928.47	данные отсутствуют	0.1
368	386753.15	1296928.71	данные отсутствуют	0.1
369	386752.97	1296928.66	данные отсутствуют	0.1
370	386753.03	1296928.42	данные отсутствуют	0.1
371	386910.3	1296968.24	данные отсутствуют	0.1
372	386910.23	1296968.48	данные отсутствуют	0.1
373	386910.05	1296968.43	данные отсутствуют	0.1
374	386910.11	1296968.19	данные отсутствуют	0.1
375	387061.38	1297007.17	данные отсутствуют	0.1

Государственный регистратор		ФГИС ЕГРН
полное наименование должности	подпись	инициалы, фамилия

М.П.

Раздел 3.2

Выписка из Единого государственного реестра недвижимости об объекте недвижимости
Описание местоположения земельного участка

Земельный участок			
(вид объекта недвижимости)			
Лист № ____ Раздела 3.2	Всего листов раздела 3.2 : ____	Всего разделов: ____	Всего листов выписки: ____
11.07.2018 № 99/2018/131417740			
Кадастровый номер:		13:23:1202001:5716	

Сведения о характерных точках границы земельного участка				
Система координат: СК кадастрового округа				
Зона №				
Номер точки	Координаты		Описание закрепления на местности	Средняя квадратическая погрешность определения координат характерных точек границ земельного участка, м
	X	Y		
1	2	3	4	5
376	387061.32	1297007.42	данные отсутствуют	0.1
377	387061.14	1297007.37	данные отсутствуют	0.1
378	387061.2	1297007.13	данные отсутствуют	0.1
379	386840.61	1296950.63	данные отсутствуют	0.1
380	386840.55	1296950.88	данные отсутствуют	0.1
381	386840.37	1296950.83	данные отсутствуют	0.1
382	386840.43	1296950.59	данные отсутствуют	0.1
383	386602.3	1296887.94	данные отсутствуют	0.1
384	386602.23	1296888.18	данные отсутствуют	0.1
385	386602.05	1296888.13	данные отсутствуют	0.1
386	386602.12	1296887.89	данные отсутствуют	0.1
387	386989.22	1296988.97	данные отсутствуют	0.1
388	386989.16	1296989.21	данные отсутствуют	0.1
389	386988.98	1296989.16	данные отсутствуют	0.1
390	386989.04	1296988.92	данные отсутствуют	0.1

Государственный регистратор		ФГИС ЕГРН
полное наименование должности	подпись	инициалы, фамилия

М.П.

Раздел 3.2

Выписка из Единого государственного реестра недвижимости об объекте недвижимости
Описание местоположения земельного участка

Земельный участок			
(вид объекта недвижимости)			
Лист № ____	Раздела 3.2	Всего листов раздела 3.2 : ____	Всего разделов: ____
Всего листов выписки: ____			
11.07.2018 № 99/2018/131417740			
Кадастровый номер:		13:23:1202001:5716	

Сведения о характерных точках границы земельного участка				
Система координат: СК кадастрового округа				
Зона №				
Номер точки	Координаты		Описание закрепления на местности	Средняя квадратическая погрешность определения координат характерных точек границ земельного участка, м
	X	Y		
1	2	3	4	5
391	386678.25	1296909.22	данные отсутствуют	0.1
392	386678.19	1296909.46	данные отсутствуют	0.1
393	386678.01	1296909.41	данные отсутствуют	0.1
394	386678.07	1296909.17	данные отсутствуют	0.1

Государственный регистратор		ФГИС ЕГРН
полное наименование должности	подпись	инициалы, фамилия

М.П.

Раздел 4

Выписка из Единого государственного реестра недвижимости об объекте недвижимости
Сведения о частях земельного участка

Земельный участок			
(вид объекта недвижимости)			
Лист № ____ Раздела 4	Всего листов раздела 4 : ____	Всего разделов: ____	Всего листов выписки: ____
11.07.2018 № 99/2018/131417740			
Кадастровый номер:		13:23:1202001:5716	

План (чертеж, схема) части земельного участка	Учетный номер части: 13:23:1202001:5716/1
	
Масштаб 1: данные отсутствуют	Условные обозначения:


Государственный регистратор		ФГИС ЕГРН
полное наименование должности	подпись	инициалы, фамилия

М.П.

Раздел 4

Выписка из Единого государственного реестра недвижимости об объекте недвижимости
Сведения о частях земельного участка

Земельный участок			
(вид объекта недвижимости)			
Лист № ____ Раздела 4	Всего листов раздела 4 : ____	Всего разделов: ____	Всего листов выписки: ____
11.07.2018 № 99/2018/131417740			
Кадастровый номер:		13:23:1202001:5716	

План (чертеж, схема) части земельного участка	Учетный номер части: 13:23:1202001:5716/2		
			
Масштаб 1: данные отсутствуют	Условные обозначения:		

Государственный регистратор		ФГИС ЕГРН
полное наименование должности	подпись	инициалы, фамилия

М.П.

Раздел 4

Выписка из Единого государственного реестра недвижимости об объекте недвижимости
Сведения о частях земельного участка

Земельный участок			
(вид объекта недвижимости)			
Лист № ____ Раздела 4	Всего листов раздела 4 : ____	Всего разделов: ____	Всего листов выписки: ____
11.07.2018 № 99/2018/131417740			
Кадастровый номер:		13:23:1202001:5716	

План (чертеж, схема) части земельного участка	Учетный номер части: 13:23:1202001:5716/3
	
Масштаб 1: данные отсутствуют	Условные обозначения:

Государственный регистратор		ФГИС ЕГРН
полное наименование должности	подпись	инициалы, фамилия

М.П.

Раздел 4.1

Выписка из Единого государственного реестра недвижимости об объекте недвижимости
Сведения о частях земельного участка

Земельный участок			
(вид объекта недвижимости)			
Лист № ____ Раздела 4.1	Всего листов раздела 4.1 : ____	Всего разделов: ____	Всего листов выписки: ____
11.07.2018 № 99/2018/131417740			
Кадастровый номер:		13:23:1202001:5716	

Учетный номер части	Площадь (м ²)	Содержание ограничения в использовании или ограничения права на объект недвижимости или обременения объекта недвижимости
1	2	3
1	496	Ограничения прав на земельный участок, предусмотренные статьей 56 Земельного кодекса Российской Федерации, 13.23.2.3202, Доверенность № 5-1919 от 17.12.2015
2	152	Ограничения прав на земельный участок, предусмотренные статьей 56 Земельного кодекса Российской Федерации, 13.23.2.3154, Доверенность № 5-1919 от 17.12.2015
3	24463	Ограничения прав на земельный участок, предусмотренные статьей 56 Земельного кодекса Российской Федерации, 13.23.2.194, Постановление Правительства Российской Федерации "О порядке установления охранных зон объектов электросетевого хозяйства и особых условий использования земельных участков, расположенных в границах таких зон" № 160 от 24 февраля 2009 года № 160 от 24.02.2009

Государственный регистратор		ФГИС ЕГРН
полное наименование должности	подпись	инициалы, фамилия

М.П.

Раздел 4.2

Выписка из Единого государственного реестра недвижимости об объекте недвижимости
Сведения о частях земельного участка

Земельный участок				
(вид объекта недвижимости)				
Лист № ____ Раздела 4.2		Всего листов раздела 4.2 : ____		Всего разделов: ____
Всего листов выписки: ____				
11.07.2018 № 99/2018/131417740				
Кадастровый номер:			13:23:1202001:5716	
Сведения о характерных точках границы части (частей) земельного участка				
Учетный номер части: 1				
Система координат: СК кадастрового округа				
Зона №				
Номер точки	Координаты, м		Описание закрепления на местности	Средняя квадратическая погрешность определения координат характерных точек границы части земельного участка, м
	X	Y		
1	2	3	4	5
1	387022.61	1296423.95	данные отсутствуют	0.1
31	385993.23	1297319.81	данные отсутствуют	0.1
32	386204	1297138.26	данные отсутствуют	0.1
33	386506.23	1296869.86	данные отсутствуют	0.1
34	386568.94	1296817.59	данные отсутствуют	0.1
355	387078.97	1297028.57	данные отсутствуют	0.1
355	387078.97	1297028.57	данные отсутствуют	0.1
356	386512.62	1296865.69	данные отсутствуют	0.1
357	386515.48	1296869.54	данные отсутствуют	0.1
358	386509.05	1296868.66	данные отсутствуют	0.1
359	386529.52	1296869.96	данные отсутствуют	0.1
360	386529.45	1296870.2	данные отсутствуют	0.1
361	386524.89	1296868.82	данные отсутствуют	0.1
362	386524.96	1296868.59	данные отсутствуют	0.1
363	387130.44	1297025.35	данные отсутствуют	0.1
364	387130.37	1297025.6	данные отсутствуют	0.1
Государственный регистратор			ФГИС ЕГРН	
полное наименование должности			подпись	
			инициалы, фамилия	

М.П.

Раздел 4.2

Выписка из Единого государственного реестра недвижимости об объекте недвижимости

Сведения о частях земельного участка

Земельный участок			
(вид объекта недвижимости)			
Лист №	Раздела 4.2	Всего листов раздела 4.2 :	Всего разделов: _____
11.07.2018 № 99/2018/131417740		Всего листов выписки: _____	
Кадастровый номер:		13:23:1202001:5716	

Номер точки	Координаты, м		Описание закрепления на местности	Средняя квадратическая погрешность определения координат характерных точек границы части земельного участка, м
	X	Y		
1	2	3	4	5
365	387130.19	1297025.55	данные отсутствуют	0.1
366	387130.25	1297025.31	данные отсутствуют	0.1
367	386753.22	1296928.47	данные отсутствуют	0.1
368	386753.15	1296928.71	данные отсутствуют	0.1
369	386752.97	1296928.66	данные отсутствуют	0.1
370	386753.03	1296928.42	данные отсутствуют	0.1
371	386910.3	1296968.24	данные отсутствуют	0.1
372	386910.23	1296968.48	данные отсутствуют	0.1
373	386910.05	1296968.43	данные отсутствуют	0.1
374	386910.11	1296968.19	данные отсутствуют	0.1
375	387061.38	1297007.17	данные отсутствуют	0.1
376	387061.32	1297007.42	данные отсутствуют	0.1
377	387061.14	1297007.37	данные отсутствуют	0.1
378	387061.2	1297007.13	данные отсутствуют	0.1
379	386840.61	1296950.63	данные отсутствуют	0.1
380	386840.55	1296950.88	данные отсутствуют	0.1
381	386840.37	1296950.83	данные отсутствуют	0.1
Государственный регистратор				ФГИС ЕГРН
полное наименование должности			подпись	инициалы, фамилия

М.П.

Раздел 4.2

Выписка из Единого государственного реестра недвижимости об объекте недвижимости

Сведения о частях земельного участка

Земельный участок			
(вид объекта недвижимости)			
Лист №	Раздела 4.2	Всего листов раздела 4.2 :	Всего разделов: _____
Всего листов выписки: _____			
11.07.2018 № 99/2018/131417740			
Кадастровый номер:		13:23:1202001:5716	

Номер точки	Координаты, м		Описание закрепления на местности	Средняя квадратическая погрешность определения координат характерных точек границы части земельного участка, м
	X	Y		
1	2	3	4	5
382	386840.43	1296950.59	данные отсутствуют	0.1
383	386602.3	1296887.94	данные отсутствуют	0.1
384	386602.23	1296888.18	данные отсутствуют	0.1
385	386602.05	1296888.13	данные отсутствуют	0.1
386	386602.12	1296887.89	данные отсутствуют	0.1
387	386989.22	1296988.97	данные отсутствуют	0.1
388	386989.16	1296989.21	данные отсутствуют	0.1
389	386988.98	1296989.16	данные отсутствуют	0.1
390	386989.04	1296988.92	данные отсутствуют	0.1
391	386678.25	1296909.22	данные отсутствуют	0.1
392	386678.19	1296909.46	данные отсутствуют	0.1
393	386678.01	1296909.41	данные отсутствуют	0.1
394	386678.07	1296909.17	данные отсутствуют	0.1
395	387074.47	1297008.25	данные отсутствуют	0.1
396	387052.93	1297013.81	данные отсутствуют	0.1
397	387058.62	1297035.43	данные отсутствуют	0.1
398	387078.53	1297030.29	данные отсутствуют	данные отсутствуют
Государственный регистратор				ФГИС ЕГРН
полное наименование должности			подпись	инициалы, фамилия

М.П.

Раздел 4.2

Выписка из Единого государственного реестра недвижимости об объекте недвижимости

Сведения о частях земельного участка

Земельный участок			
(вид объекта недвижимости)			
Лист №	Раздела 4.2	Всего листов раздела 4.2 :	Всего разделов: _____
Всего листов выписки: _____			
11.07.2018 № 99/2018/131417740			
Кадастровый номер:		13:23:1202001:5716	

Номер точки	Координаты, м		Описание закрепления на местности	Средняя квадратическая погрешность определения координат характерных точек границы части земельного участка, м
	X	Y		
1	2	3	4	5
399	387079.88	1297028.81	данные отсутствуют	данные отсутствуют
400	387068.77	1297022.13	данные отсутствуют	0.1
401	387064.91	1297023.79	данные отсутствуют	0.1
402	387066.39	1297027.25	данные отсутствуют	0.1
403	387068.62	1297058.12	данные отсутствуют	данные отсутствуют
404	387072.91	1297059.23	данные отсутствуют	данные отсутствуют
405	387070.53	1297026.24	данные отсутствуют	0.1
406	387076.86	1297058.85	данные отсутствуют	0.1
407	387072.96	1297057.96	данные отсутствуют	0.1
408	387072.68	1297059.17	данные отсутствуют	данные отсутствуют
409	387076.56	1297060.17	данные отсутствуют	данные отсутствуют
410	387028.78	1296431.09	данные отсутствуют	данные отсутствуют
411	385995.24	1297328.33	данные отсутствуют	данные отсутствуют
412	386045.33	1297284.21	данные отсутствуют	0.1
413	386106.47	1297230.91	данные отсутствуют	0.1
414	386172.4	1297172.83	данные отсутствуют	0.1
415	386239.35	1297113.99	данные отсутствуют	0.1
Государственный регистратор				ФГИС ЕГРН
полное наименование должности			подпись	инициалы, фамилия

М.П.

Раздел 4.2

Выписка из Единого государственного реестра недвижимости об объекте недвижимости

Сведения о частях земельного участка

Земельный участок			
(вид объекта недвижимости)			
Лист №	Раздела 4.2	Всего листов раздела 4.2 :	Всего разделов: _____
Всего листов выписки: _____			
11.07.2018 № 99/2018/131417740			
Кадастровый номер:		13:23:1202001:5716	

Номер точки	Координаты, м		Описание закрепления на местности	Средняя квадратическая погрешность определения координат характерных точек границы части земельного участка, м
	X	Y		
1	2	3	4	5
416	386307.76	1297053.42	данные отсутствуют	0.1
417	386376.1	1296994.43	данные отсутствуют	0.1
418	386446.64	1296931.7	данные отсутствуют	0.1
419	386515.38	1296878.3	данные отсутствуют	0.1
420	386525.52	1296879.28	данные отсутствуют	0.1
421	386599.49	1296897.8	данные отсутствуют	0.1
422	386675.42	1296919.07	данные отсутствуют	0.1
423	386750.49	1296938.35	данные отсутствуют	0.1
424	386837.94	1296960.53	данные отсутствуют	0.1
425	386907.63	1296977.88	данные отсутствуют	0.1
426	386986.53	1296998.6	данные отсутствуют	0.1
427	387053.32	1297015.69	данные отсутствуют	0.1
428	387060.35	1297037.43	данные отсутствуют	0.1
429	387067.47	1297046.1	данные отсутствуют	0.1
430	387071.18	1297043.77	данные отсутствуют	0.1
431	387075.07	1297043.77	данные отсутствуют	данные отсутствуют
432	387078.21	1297027.65	данные отсутствуют	0.1
Государственный регистратор				ФГИС ЕГРН
полное наименование должности			подпись	инициалы, фамилия

М.П.

Раздел 4.2

Выписка из Единого государственного реестра недвижимости об объекте недвижимости

Сведения о частях земельного участка

Земельный участок			
(вид объекта недвижимости)			
Лист №	Раздела 4.2	Всего листов раздела 4.2 : _____	Всего разделов: _____
Всего листов выписки: _____			
11.07.2018 № 99/2018/131417740			
Кадастровый номер:		13:23:1202001:5716	

Номер точки	Координаты, м		Описание закрепления на местности	Средняя квадратическая погрешность определения координат характерных точек границы части земельного участка, м
	X	Y		
1	2	3	4	5
433	387076.26	1297021.63	данные отсутствуют	0.1
434	387127.74	1297035	данные отсутствуют	0.1
435	387146.01	1297039.72	данные отсутствуют	данные отсутствуют
436	387157.15	1297021.94	данные отсутствуют	данные отсутствуют
437	387132.76	1297015.63	данные отсутствуют	0.1
438	387063.64	1296997.69	данные отсутствуют	0.1
439	386991.55	1296979.24	данные отсутствуют	0.1
440	386912.59	1296958.5	данные отсутствуют	0.1
441	386842.8	1296941.13	данные отсутствуют	0.1
442	386755.44	1296918.97	данные отсутствуют	0.1
443	386680.61	1296899.76	данные отсутствуют	0.1
444	386604.61	1296878.46	данные отсутствуют	0.1
445	386535.01	1296861.04	данные отсутствуют	0.1
446	386575.15	1296824.85	данные отсутствуют	0.1
447	386626.17	1296779.93	данные отсутствуют	0.1
448	386677.98	1296735.3	данные отсутствуют	0.1
449	386736.52	1296684.36	данные отсутствуют	0.1
Государственный регистратор				ФГИС ЕГРН
полное наименование должности			подпись	инициалы, фамилия

М.П.

Раздел 4.2

Выписка из Единого государственного реестра недвижимости об объекте недвижимости

Сведения о частях земельного участка

Земельный участок			
(вид объекта недвижимости)			
Лист № __	Раздела 4.2	Всего листов раздела 4.2 : __	Всего разделов: __
Всего листов выписки: __			
11.07.2018 № 99/2018/131417740			
Кадастровый номер:		13:23:1202001:5716	

Номер точки	Координаты, м		Описание закрепления на местности	Средняя квадратическая погрешность определения координат характерных точек границы части земельного участка, м
	X	Y		
1	2	3	4	5
450	386803.17	1296627.1	данные отсутствуют	0.1
451	386868.72	1296569.72	данные отсутствуют	0.1
452	386934.87	1296513.16	данные отсутствуют	0.1
453	387000.96	1296455.09	данные отсутствуют	0.1

Государственный регистратор		ФГИС ЕГРН
полное наименование должности	подпись	инициалы, фамилия

М.П.

Раздел 4.2

Выписка из Единого государственного реестра недвижимости об объекте недвижимости
Сведения о частях земельного участка

Земельный участок				
(вид объекта недвижимости)				
Лист № ____ Раздела 4.2		Всего листов раздела 4.2 : ____		Всего разделов: ____
Всего листов выписки: ____				
11.07.2018 № 99/2018/131417740				
Кадастровый номер:			13:23:1202001:5716	
Сведения о характерных точках границы части (частей) земельного участка				
Учетный номер части: 2				
Система координат: СК кадастрового округа				
Зона №				
Номер точки	Координаты, м		Описание закрепления на местности	Средняя квадратическая погрешность определения координат характерных точек границы части земельного участка, м
	X	Y		
1	2	3	4	5
1	387022.61	1296423.95	данные отсутствуют	0.1
31	385993.23	1297319.81	данные отсутствуют	0.1
32	386204	1297138.26	данные отсутствуют	0.1
33	386506.23	1296869.86	данные отсутствуют	0.1
34	386568.94	1296817.59	данные отсутствуют	0.1
355	387078.97	1297028.57	данные отсутствуют	0.1
355	387078.97	1297028.57	данные отсутствуют	0.1
356	386512.62	1296865.69	данные отсутствуют	0.1
357	386515.48	1296869.54	данные отсутствуют	0.1
358	386509.05	1296868.66	данные отсутствуют	0.1
359	386529.52	1296869.96	данные отсутствуют	0.1
360	386529.45	1296870.2	данные отсутствуют	0.1
361	386524.89	1296868.82	данные отсутствуют	0.1
362	386524.96	1296868.59	данные отсутствуют	0.1
363	387130.44	1297025.35	данные отсутствуют	0.1
364	387130.37	1297025.6	данные отсутствуют	0.1
Государственный регистратор			ФГИС ЕГРН	
полное наименование должности			подпись	
			инициалы, фамилия	

М.П.

Раздел 4.2

Выписка из Единого государственного реестра недвижимости об объекте недвижимости

Сведения о частях земельного участка

Земельный участок			
(вид объекта недвижимости)			
Лист №	Раздела 4.2	Всего листов раздела 4.2 :	Всего разделов: _____
11.07.2018 № 99/2018/131417740		Всего листов выписки: _____	
Кадастровый номер:		13:23:1202001:5716	

Номер точки	Координаты, м		Описание закрепления на местности	Средняя квадратическая погрешность определения координат характерных точек границы части земельного участка, м
	X	Y		
1	2	3	4	5
365	387130.19	1297025.55	данные отсутствуют	0.1
366	387130.25	1297025.31	данные отсутствуют	0.1
367	386753.22	1296928.47	данные отсутствуют	0.1
368	386753.15	1296928.71	данные отсутствуют	0.1
369	386752.97	1296928.66	данные отсутствуют	0.1
370	386753.03	1296928.42	данные отсутствуют	0.1
371	386910.3	1296968.24	данные отсутствуют	0.1
372	386910.23	1296968.48	данные отсутствуют	0.1
373	386910.05	1296968.43	данные отсутствуют	0.1
374	386910.11	1296968.19	данные отсутствуют	0.1
375	387061.38	1297007.17	данные отсутствуют	0.1
376	387061.32	1297007.42	данные отсутствуют	0.1
377	387061.14	1297007.37	данные отсутствуют	0.1
378	387061.2	1297007.13	данные отсутствуют	0.1
379	386840.61	1296950.63	данные отсутствуют	0.1
380	386840.55	1296950.88	данные отсутствуют	0.1
381	386840.37	1296950.83	данные отсутствуют	0.1
Государственный регистратор				ФГИС ЕГРН
полное наименование должности			подпись	инициалы, фамилия

М.П.

Раздел 4.2

Выписка из Единого государственного реестра недвижимости об объекте недвижимости

Сведения о частях земельного участка

Земельный участок			
(вид объекта недвижимости)			
Лист №	Раздела 4.2	Всего листов раздела 4.2 :	Всего разделов: _____
Всего листов выписки: _____			
11.07.2018 № 99/2018/131417740			
Кадастровый номер:		13:23:1202001:5716	

Номер точки	Координаты, м		Описание закрепления на местности	Средняя квадратическая погрешность определения координат характерных точек границы части земельного участка, м
	X	Y		
1	2	3	4	5
382	386840.43	1296950.59	данные отсутствуют	0.1
383	386602.3	1296887.94	данные отсутствуют	0.1
384	386602.23	1296888.18	данные отсутствуют	0.1
385	386602.05	1296888.13	данные отсутствуют	0.1
386	386602.12	1296887.89	данные отсутствуют	0.1
387	386989.22	1296988.97	данные отсутствуют	0.1
388	386989.16	1296989.21	данные отсутствуют	0.1
389	386988.98	1296989.16	данные отсутствуют	0.1
390	386989.04	1296988.92	данные отсутствуют	0.1
391	386678.25	1296909.22	данные отсутствуют	0.1
392	386678.19	1296909.46	данные отсутствуют	0.1
393	386678.01	1296909.41	данные отсутствуют	0.1
394	386678.07	1296909.17	данные отсутствуют	0.1
395	387074.47	1297008.25	данные отсутствуют	0.1
396	387052.93	1297013.81	данные отсутствуют	0.1
397	387058.62	1297035.43	данные отсутствуют	0.1
398	387078.53	1297030.29	данные отсутствуют	данные отсутствуют
Государственный регистратор				ФГИС ЕГРН
полное наименование должности			подпись	инициалы, фамилия

М.П.

Раздел 4.2

Выписка из Единого государственного реестра недвижимости об объекте недвижимости

Сведения о частях земельного участка

Земельный участок			
(вид объекта недвижимости)			
Лист №	Раздела 4.2	Всего листов раздела 4.2 :	Всего разделов: _____
Всего листов выписки: _____			
11.07.2018 № 99/2018/131417740			
Кадастровый номер:		13:23:1202001:5716	

Номер точки	Координаты, м		Описание закрепления на местности	Средняя квадратическая погрешность определения координат характерных точек границы части земельного участка, м
	X	Y		
1	2	3	4	5
399	387079.88	1297028.81	данные отсутствуют	данные отсутствуют
400	387068.77	1297022.13	данные отсутствуют	0.1
401	387064.91	1297023.79	данные отсутствуют	0.1
402	387066.39	1297027.25	данные отсутствуют	0.1
403	387068.62	1297058.12	данные отсутствуют	данные отсутствуют
404	387072.91	1297059.23	данные отсутствуют	данные отсутствуют
405	387070.53	1297026.24	данные отсутствуют	0.1
406	387076.86	1297058.85	данные отсутствуют	0.1
407	387072.96	1297057.96	данные отсутствуют	0.1
408	387072.68	1297059.17	данные отсутствуют	данные отсутствуют
409	387076.56	1297060.17	данные отсутствуют	данные отсутствуют
410	387028.78	1296431.09	данные отсутствуют	данные отсутствуют
411	385995.24	1297328.33	данные отсутствуют	данные отсутствуют
412	386045.33	1297284.21	данные отсутствуют	0.1
413	386106.47	1297230.91	данные отсутствуют	0.1
414	386172.4	1297172.83	данные отсутствуют	0.1
415	386239.35	1297113.99	данные отсутствуют	0.1
Государственный регистратор				ФГИС ЕГРН
полное наименование должности			подпись	инициалы, фамилия

М.П.

Раздел 4.2

Выписка из Единого государственного реестра недвижимости об объекте недвижимости

Сведения о частях земельного участка

Земельный участок			
(вид объекта недвижимости)			
Лист №	Раздела 4.2	Всего листов раздела 4.2 :	Всего разделов: _____
11.07.2018 № 99/2018/131417740		Всего листов выписки: _____	
Кадастровый номер:		13:23:1202001:5716	

Номер точки	Координаты, м		Описание закрепления на местности	Средняя квадратическая погрешность определения координат характерных точек границы части земельного участка, м
	X	Y		
1	2	3	4	5
416	386307.76	1297053.42	данные отсутствуют	0.1
417	386376.1	1296994.43	данные отсутствуют	0.1
418	386446.64	1296931.7	данные отсутствуют	0.1
419	386515.38	1296878.3	данные отсутствуют	0.1
420	386525.52	1296879.28	данные отсутствуют	0.1
421	386599.49	1296897.8	данные отсутствуют	0.1
422	386675.42	1296919.07	данные отсутствуют	0.1
423	386750.49	1296938.35	данные отсутствуют	0.1
424	386837.94	1296960.53	данные отсутствуют	0.1
425	386907.63	1296977.88	данные отсутствуют	0.1
426	386986.53	1296998.6	данные отсутствуют	0.1
427	387053.32	1297015.69	данные отсутствуют	0.1
428	387060.35	1297037.43	данные отсутствуют	0.1
429	387067.47	1297046.1	данные отсутствуют	0.1
430	387071.18	1297043.77	данные отсутствуют	0.1
431	387075.07	1297043.77	данные отсутствуют	данные отсутствуют
432	387078.21	1297027.65	данные отсутствуют	0.1
Государственный регистратор				ФГИС ЕГРН
полное наименование должности			подпись	инициалы, фамилия

М.П.

Раздел 4.2

Выписка из Единого государственного реестра недвижимости об объекте недвижимости

Сведения о частях земельного участка

Земельный участок			
(вид объекта недвижимости)			
Лист №	Раздела 4.2	Всего листов раздела 4.2 :	Всего разделов: _____
Всего листов выписки: _____			
11.07.2018 № 99/2018/131417740			
Кадастровый номер:		13:23:1202001:5716	

Номер точки	Координаты, м		Описание закрепления на местности	Средняя квадратическая погрешность определения координат характерных точек границы части земельного участка, м
	X	Y		
1	2	3	4	5
433	387076.26	1297021.63	данные отсутствуют	0.1
434	387127.74	1297035	данные отсутствуют	0.1
435	387146.01	1297039.72	данные отсутствуют	данные отсутствуют
436	387157.15	1297021.94	данные отсутствуют	данные отсутствуют
437	387132.76	1297015.63	данные отсутствуют	0.1
438	387063.64	1296997.69	данные отсутствуют	0.1
439	386991.55	1296979.24	данные отсутствуют	0.1
440	386912.59	1296958.5	данные отсутствуют	0.1
441	386842.8	1296941.13	данные отсутствуют	0.1
442	386755.44	1296918.97	данные отсутствуют	0.1
443	386680.61	1296899.76	данные отсутствуют	0.1
444	386604.61	1296878.46	данные отсутствуют	0.1
445	386535.01	1296861.04	данные отсутствуют	0.1
446	386575.15	1296824.85	данные отсутствуют	0.1
447	386626.17	1296779.93	данные отсутствуют	0.1
448	386677.98	1296735.3	данные отсутствуют	0.1
449	386736.52	1296684.36	данные отсутствуют	0.1
Государственный регистратор				ФГИС ЕГРН
полное наименование должности			подпись	инициалы, фамилия

М.П.

Раздел 4.2

Выписка из Единого государственного реестра недвижимости об объекте недвижимости

Сведения о частях земельного участка

Земельный участок			
(вид объекта недвижимости)			
Лист № __	Раздела 4.2	Всего листов раздела 4.2 : __	Всего разделов: __
Всего листов выписки: __			
11.07.2018 № 99/2018/131417740			
Кадастровый номер:		13:23:1202001:5716	

Номер точки	Координаты, м		Описание закрепления на местности	Средняя квадратическая погрешность определения координат характерных точек границы части земельного участка, м
	X	Y		
1	2	3	4	5
450	386803.17	1296627.1	данные отсутствуют	0.1
451	386868.72	1296569.72	данные отсутствуют	0.1
452	386934.87	1296513.16	данные отсутствуют	0.1
453	387000.96	1296455.09	данные отсутствуют	0.1

Государственный регистратор		ФГИС ЕГРН
полное наименование должности	подпись	инициалы, фамилия

М.П.

Раздел 4.2

Выписка из Единого государственного реестра недвижимости об объекте недвижимости
Сведения о частях земельного участка

Земельный участок				
(вид объекта недвижимости)				
Лист № ____ Раздела 4.2		Всего листов раздела 4.2 : ____		Всего разделов: ____
Всего листов выписки: ____				
11.07.2018 № 99/2018/131417740				
Кадастровый номер:			13:23:1202001:5716	
Сведения о характерных точках границы части (частей) земельного участка				
Учетный номер части: 3				
Система координат: СК кадастрового округа				
Зона №				
Номер точки	Координаты, м		Описание закрепления на местности	Средняя квадратическая погрешность определения координат характерных точек границы части земельного участка, м
	X	Y		
1	2	3	4	5
1	387022.61	1296423.95	данные отсутствуют	0.1
31	385993.23	1297319.81	данные отсутствуют	0.1
32	386204	1297138.26	данные отсутствуют	0.1
33	386506.23	1296869.86	данные отсутствуют	0.1
34	386568.94	1296817.59	данные отсутствуют	0.1
355	387078.97	1297028.57	данные отсутствуют	0.1
355	387078.97	1297028.57	данные отсутствуют	0.1
356	386512.62	1296865.69	данные отсутствуют	0.1
357	386515.48	1296869.54	данные отсутствуют	0.1
358	386509.05	1296868.66	данные отсутствуют	0.1
359	386529.52	1296869.96	данные отсутствуют	0.1
360	386529.45	1296870.2	данные отсутствуют	0.1
361	386524.89	1296868.82	данные отсутствуют	0.1
362	386524.96	1296868.59	данные отсутствуют	0.1
363	387130.44	1297025.35	данные отсутствуют	0.1
364	387130.37	1297025.6	данные отсутствуют	0.1
Государственный регистратор			ФГИС ЕГРН	
полное наименование должности			подпись	
			инициалы, фамилия	

М.П.

Раздел 4.2

Выписка из Единого государственного реестра недвижимости об объекте недвижимости

Сведения о частях земельного участка

Земельный участок			
(вид объекта недвижимости)			
Лист №	Раздела 4.2	Всего листов раздела 4.2 :	Всего разделов: _____
11.07.2018 № 99/2018/131417740		Всего листов выписки: _____	
Кадастровый номер:		13:23:1202001:5716	

Номер точки	Координаты, м		Описание закрепления на местности	Средняя квадратическая погрешность определения координат характерных точек границы части земельного участка, м
	X	Y		
1	2	3	4	5
365	387130.19	1297025.55	данные отсутствуют	0.1
366	387130.25	1297025.31	данные отсутствуют	0.1
367	386753.22	1296928.47	данные отсутствуют	0.1
368	386753.15	1296928.71	данные отсутствуют	0.1
369	386752.97	1296928.66	данные отсутствуют	0.1
370	386753.03	1296928.42	данные отсутствуют	0.1
371	386910.3	1296968.24	данные отсутствуют	0.1
372	386910.23	1296968.48	данные отсутствуют	0.1
373	386910.05	1296968.43	данные отсутствуют	0.1
374	386910.11	1296968.19	данные отсутствуют	0.1
375	387061.38	1297007.17	данные отсутствуют	0.1
376	387061.32	1297007.42	данные отсутствуют	0.1
377	387061.14	1297007.37	данные отсутствуют	0.1
378	387061.2	1297007.13	данные отсутствуют	0.1
379	386840.61	1296950.63	данные отсутствуют	0.1
380	386840.55	1296950.88	данные отсутствуют	0.1
381	386840.37	1296950.83	данные отсутствуют	0.1
Государственный регистратор				ФГИС ЕГРН
полное наименование должности			подпись	инициалы, фамилия

М.П.

Раздел 4.2

Выписка из Единого государственного реестра недвижимости об объекте недвижимости

Сведения о частях земельного участка

Земельный участок			
(вид объекта недвижимости)			
Лист №	Раздела 4.2	Всего листов раздела 4.2 :	Всего разделов: _____
Всего листов выписки: _____			
11.07.2018 № 99/2018/131417740			
Кадастровый номер:		13:23:1202001:5716	

Номер точки	Координаты, м		Описание закрепления на местности	Средняя квадратическая погрешность определения координат характерных точек границы части земельного участка, м
	X	Y		
1	2	3	4	5
382	386840.43	1296950.59	данные отсутствуют	0.1
383	386602.3	1296887.94	данные отсутствуют	0.1
384	386602.23	1296888.18	данные отсутствуют	0.1
385	386602.05	1296888.13	данные отсутствуют	0.1
386	386602.12	1296887.89	данные отсутствуют	0.1
387	386989.22	1296988.97	данные отсутствуют	0.1
388	386989.16	1296989.21	данные отсутствуют	0.1
389	386988.98	1296989.16	данные отсутствуют	0.1
390	386989.04	1296988.92	данные отсутствуют	0.1
391	386678.25	1296909.22	данные отсутствуют	0.1
392	386678.19	1296909.46	данные отсутствуют	0.1
393	386678.01	1296909.41	данные отсутствуют	0.1
394	386678.07	1296909.17	данные отсутствуют	0.1
395	387074.47	1297008.25	данные отсутствуют	0.1
396	387052.93	1297013.81	данные отсутствуют	0.1
397	387058.62	1297035.43	данные отсутствуют	0.1
398	387078.53	1297030.29	данные отсутствуют	данные отсутствуют
Государственный регистратор				ФГИС ЕГРН
полное наименование должности			подпись	инициалы, фамилия

М.П.

Раздел 4.2

Выписка из Единого государственного реестра недвижимости об объекте недвижимости

Сведения о частях земельного участка

Земельный участок			
(вид объекта недвижимости)			
Лист №	Раздела 4.2	Всего листов раздела 4.2 :	Всего разделов: _____
11.07.2018 № 99/2018/131417740		Всего листов выписки: _____	
Кадастровый номер:		13:23:1202001:5716	

Номер точки	Координаты, м		Описание закрепления на местности	Средняя квадратическая погрешность определения координат характерных точек границы части земельного участка, м
	X	Y		
1	2	3	4	5
399	387079.88	1297028.81	данные отсутствуют	данные отсутствуют
400	387068.77	1297022.13	данные отсутствуют	0.1
401	387064.91	1297023.79	данные отсутствуют	0.1
402	387066.39	1297027.25	данные отсутствуют	0.1
403	387068.62	1297058.12	данные отсутствуют	данные отсутствуют
404	387072.91	1297059.23	данные отсутствуют	данные отсутствуют
405	387070.53	1297026.24	данные отсутствуют	0.1
406	387076.86	1297058.85	данные отсутствуют	0.1
407	387072.96	1297057.96	данные отсутствуют	0.1
408	387072.68	1297059.17	данные отсутствуют	данные отсутствуют
409	387076.56	1297060.17	данные отсутствуют	данные отсутствуют
410	387028.78	1296431.09	данные отсутствуют	данные отсутствуют
411	385995.24	1297328.33	данные отсутствуют	данные отсутствуют
412	386045.33	1297284.21	данные отсутствуют	0.1
413	386106.47	1297230.91	данные отсутствуют	0.1
414	386172.4	1297172.83	данные отсутствуют	0.1
415	386239.35	1297113.99	данные отсутствуют	0.1
Государственный регистратор				ФГИС ЕГРН
полное наименование должности			подпись	инициалы, фамилия

М.П.

Раздел 4.2

Выписка из Единого государственного реестра недвижимости об объекте недвижимости

Сведения о частях земельного участка

Земельный участок			
(вид объекта недвижимости)			
Лист №	Раздела 4.2	Всего листов раздела 4.2 :	Всего разделов: _____
Всего листов выписки: _____			
11.07.2018 № 99/2018/131417740			
Кадастровый номер:		13:23:1202001:5716	

Номер точки	Координаты, м		Описание закрепления на местности	Средняя квадратическая погрешность определения координат характерных точек границы части земельного участка, м
	X	Y		
1	2	3	4	5
416	386307.76	1297053.42	данные отсутствуют	0.1
417	386376.1	1296994.43	данные отсутствуют	0.1
418	386446.64	1296931.7	данные отсутствуют	0.1
419	386515.38	1296878.3	данные отсутствуют	0.1
420	386525.52	1296879.28	данные отсутствуют	0.1
421	386599.49	1296897.8	данные отсутствуют	0.1
422	386675.42	1296919.07	данные отсутствуют	0.1
423	386750.49	1296938.35	данные отсутствуют	0.1
424	386837.94	1296960.53	данные отсутствуют	0.1
425	386907.63	1296977.88	данные отсутствуют	0.1
426	386986.53	1296998.6	данные отсутствуют	0.1
427	387053.32	1297015.69	данные отсутствуют	0.1
428	387060.35	1297037.43	данные отсутствуют	0.1
429	387067.47	1297046.1	данные отсутствуют	0.1
430	387071.18	1297043.77	данные отсутствуют	0.1
431	387075.07	1297043.77	данные отсутствуют	данные отсутствуют
432	387078.21	1297027.65	данные отсутствуют	0.1
Государственный регистратор				ФГИС ЕГРН
полное наименование должности			подпись	инициалы, фамилия

М.П.

Раздел 4.2

Выписка из Единого государственного реестра недвижимости об объекте недвижимости

Сведения о частях земельного участка

Земельный участок			
(вид объекта недвижимости)			
Лист №	Раздела 4.2	Всего листов раздела 4.2 :	Всего разделов: _____
Всего листов выписки: _____			
11.07.2018 № 99/2018/131417740			
Кадастровый номер:		13:23:1202001:5716	

Номер точки	Координаты, м		Описание закрепления на местности	Средняя квадратическая погрешность определения координат характерных точек границы части земельного участка, м
	X	Y		
1	2	3	4	5
433	387076.26	1297021.63	данные отсутствуют	0.1
434	387127.74	1297035	данные отсутствуют	0.1
435	387146.01	1297039.72	данные отсутствуют	данные отсутствуют
436	387157.15	1297021.94	данные отсутствуют	данные отсутствуют
437	387132.76	1297015.63	данные отсутствуют	0.1
438	387063.64	1296997.69	данные отсутствуют	0.1
439	386991.55	1296979.24	данные отсутствуют	0.1
440	386912.59	1296958.5	данные отсутствуют	0.1
441	386842.8	1296941.13	данные отсутствуют	0.1
442	386755.44	1296918.97	данные отсутствуют	0.1
443	386680.61	1296899.76	данные отсутствуют	0.1
444	386604.61	1296878.46	данные отсутствуют	0.1
445	386535.01	1296861.04	данные отсутствуют	0.1
446	386575.15	1296824.85	данные отсутствуют	0.1
447	386626.17	1296779.93	данные отсутствуют	0.1
448	386677.98	1296735.3	данные отсутствуют	0.1
449	386736.52	1296684.36	данные отсутствуют	0.1
Государственный регистратор				ФГИС ЕГРН
полное наименование должности			подпись	инициалы, фамилия

М.П.

Раздел 4.2

Выписка из Единого государственного реестра недвижимости об объекте недвижимости

Сведения о частях земельного участка

Земельный участок			
(вид объекта недвижимости)			
Лист № __	Раздела 4.2	Всего листов раздела 4.2 : __	Всего разделов: __
Всего листов выписки: __			
11.07.2018 № 99/2018/131417740			
Кадастровый номер:		13:23:1202001:5716	

Номер точки	Координаты, м		Описание закрепления на местности	Средняя квадратическая погрешность определения координат характерных точек границы части земельного участка, м
	X	Y		
1	2	3	4	5
450	386803.17	1296627.1	данные отсутствуют	0.1
451	386868.72	1296569.72	данные отсутствуют	0.1
452	386934.87	1296513.16	данные отсутствуют	0.1
453	387000.96	1296455.09	данные отсутствуют	0.1

Государственный регистратор		ФГИС ЕГРН
полное наименование должности	подпись	инициалы, фамилия

М.П.

Графическая часть

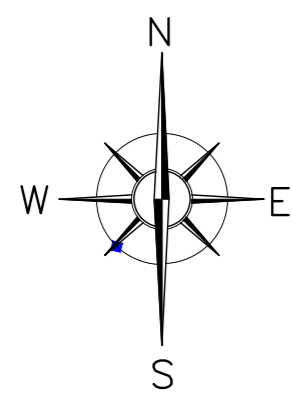
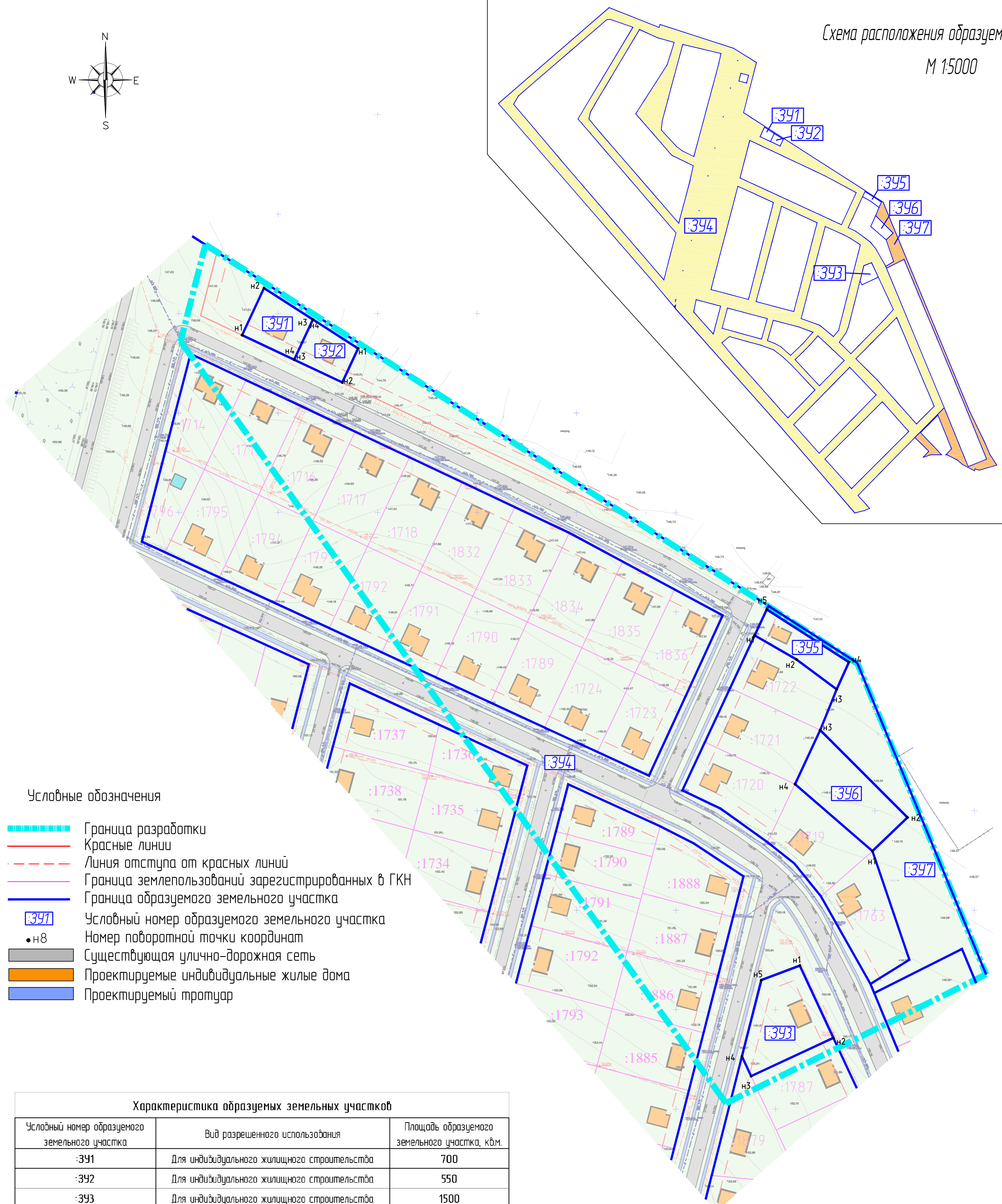


Схема расположения образуемых участков.

М 1:5000



Условные обозначения

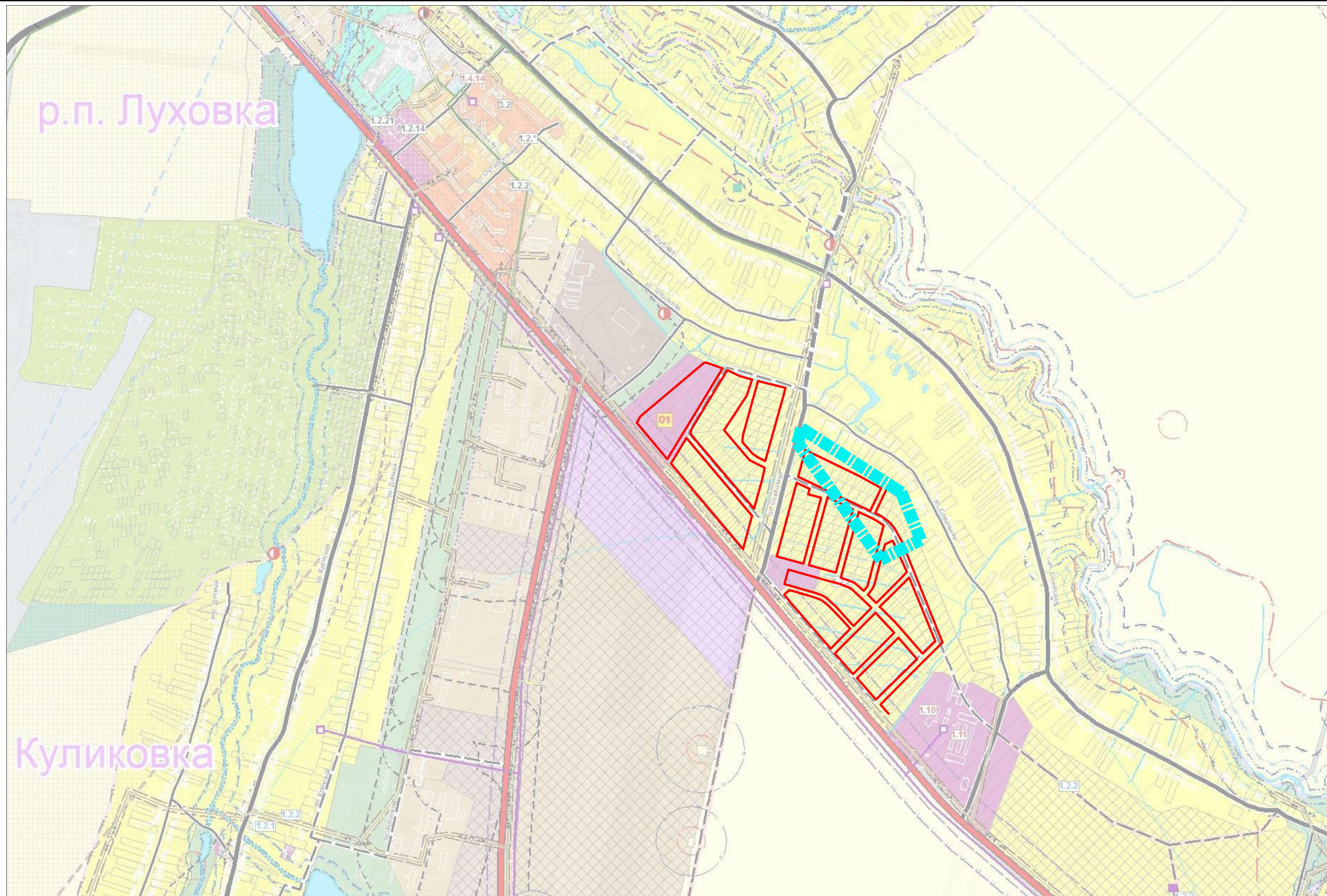
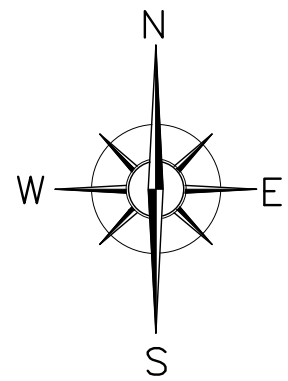
- - - - - Граница разработки
- — — — — Красные линии
- - - - - Линия отступа от красных линий
- - - - - Граница землепользований зарегистрированных в ГКН
- — — — — Граница образуемого земельного участка
- :341 Условный номер образуемого земельного участка
- н8 Номер поворотной точки координат
- Существующая улично-дорожная сеть
- Проектируемые индивидуальные жилые дома
- Проектируемый тротуар

Характеристика образуемых земельных участков

Условный номер образуемого земельного участка	Вид разрешенного использования	Площадь образуемого земельного участка, кв.м.
:341	Для индивидуального жилищного строительства	700
:342	Для индивидуального жилищного строительства	550
:343	Для индивидуального жилищного строительства	1500
:344	Земельные участки (территории) общего пользования	237823
:345	Для индивидуального жилищного строительства	680
:346	Для индивидуального жилищного строительства	1500
:347	Земельные участки (территории) общего пользования	13599

Изм.	Колуч.	Лист	№фак.	Подпись	Дата	Документация по внесению изменений в документацию по планировке территории объекта «Застройка малоэтажными жилыми домами в р.п. Луцковка», включая проект межевания, в части изменения планировки территории (проект межевания территории). Основная часть проекта межевания территории Чертеж межевания территории. М 1:1000	студия	лист	листок
Разработал	Чендыреб						П	ПМ-1	
ГИП	Коханов								

Инф. N подл. / План. и общ. / Вяз. шиф. N



Условные обозначения



Граница разработки
Граница элемента планировочной структуры

Изм.	Кол.уч.	Лист	№ док.	Подпись	Дата
Разработал		Чендырев			
ГИП		Каханов			

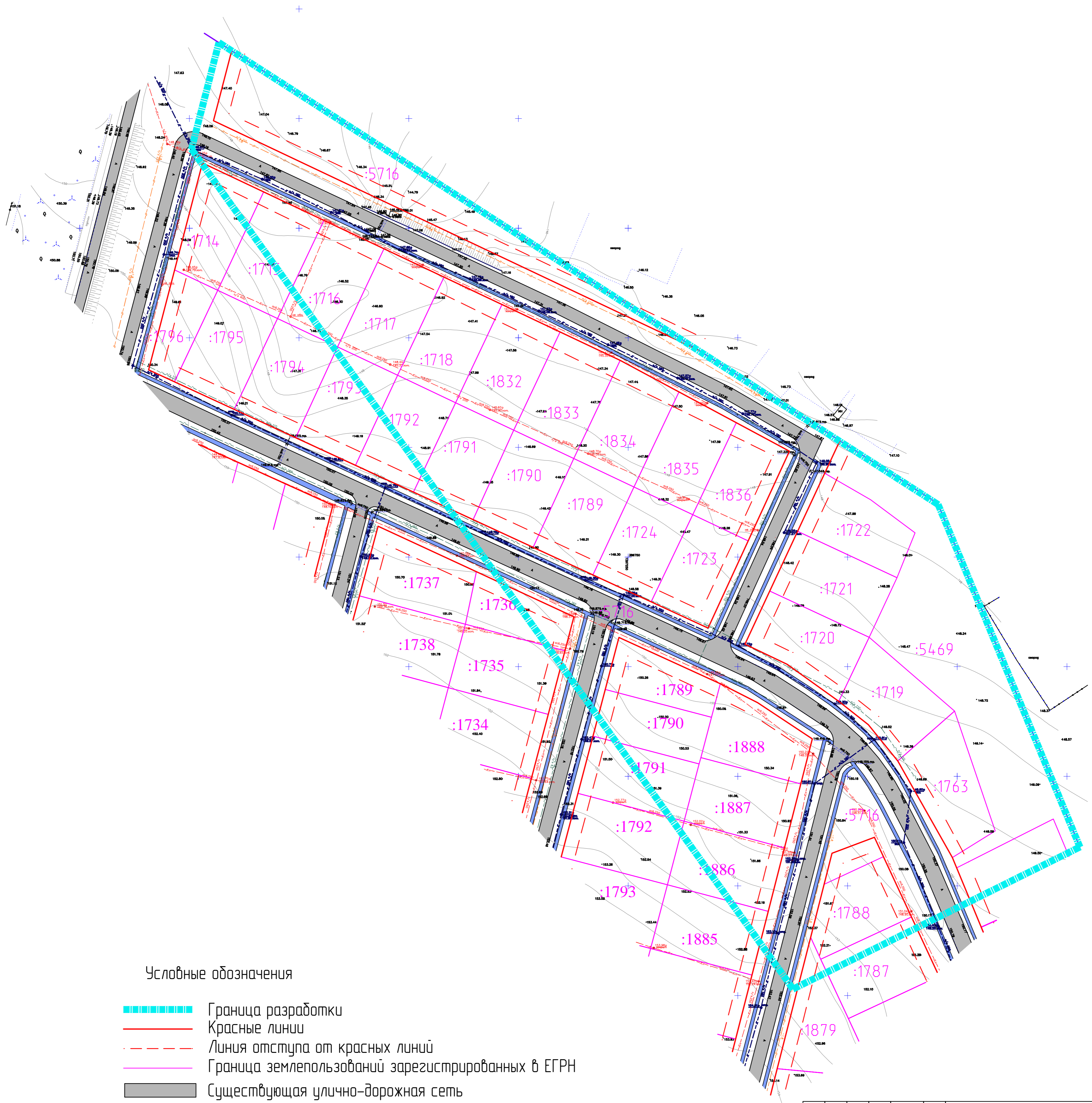
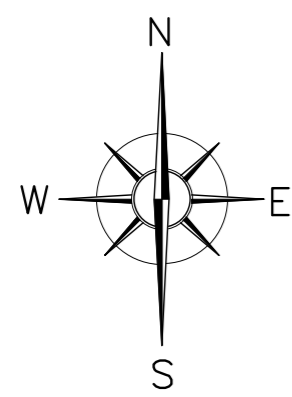
Документация по внесению изменений в документацию по планировке территории объекта «Застройка малоэтажными жилыми домами в р.п. Луховка», включая проект межевания, в части изменения планировки территории (проект межевания территории)

Материалы по обоснованию проекта межевания территории
Схема расположения элемента планировочной структуры
(по материалам генерального плана г.Саранск, 2014 г.)

стадия	лист	листов
П	ПМ-2	



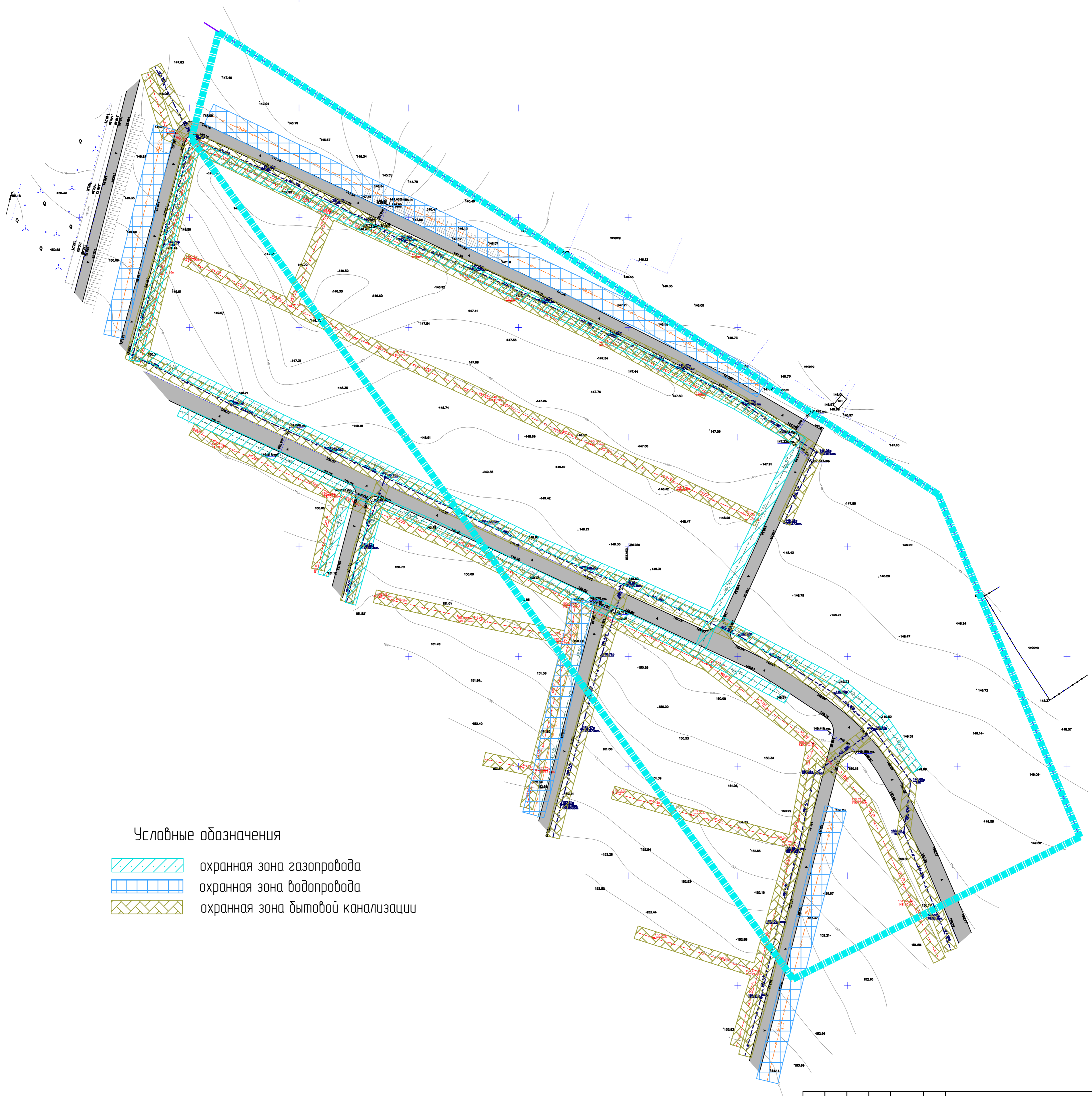
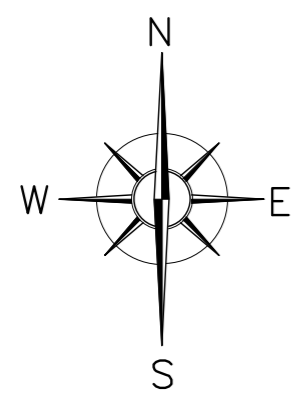
Инв. N подл.	
Подп. и дата	
Взам. инв. N	



Условные обозначения

- - - - - Граница разработки
- — — — — Красные линии
- - - - - Линия отступа от красных линий
- — — — — Граница землепользований зарегистрированных в ЕГРН
- Существующая улично-дорожная сеть

Изм.	Колуч.	Лист	№Фак	Подпись	Дата	Документация по внесению изменений в документацию по планировке территории объекта «Застройка малоэтажными жилыми домами в р.п. Луцковка», включая проект межевания, в части изменения планировки территории (проект межевания территории). Материалы по обоснованию проекта межевания территории Чертеж грани существующих земельных участков. Чертеж местоположения существующих объектов капитального строительства. М 1:500	стандия	лист	листоб
Разработал	Чендырьев						П	ПМ-3	
ГИП	Коханов								



Условные обозначения

- охранная зона газопровода
- охранная зона водопровода
- охранная зона бытовой канализации

Инф. N подл. Подл. и дата Взам. инб. N

Изм.	Колуч.	Лист	№фак.	Подпись	Дата	Документация по внесению изменений в документацию по планировке территории объекта «Застройка малоэтажными жилыми домами в р.п. Лушавка», включая проект межевания, в части изменения планировки территории (проект межевания территории).			
Разработал	Чендырбег								стадия
ГИП	Каханов					П	ПМ-4		
Чертеж границ зон с особыми условиями использования территории М 1:1000							 ООО "Проект-Сити"		