


















Условные обозначения:








Границы:

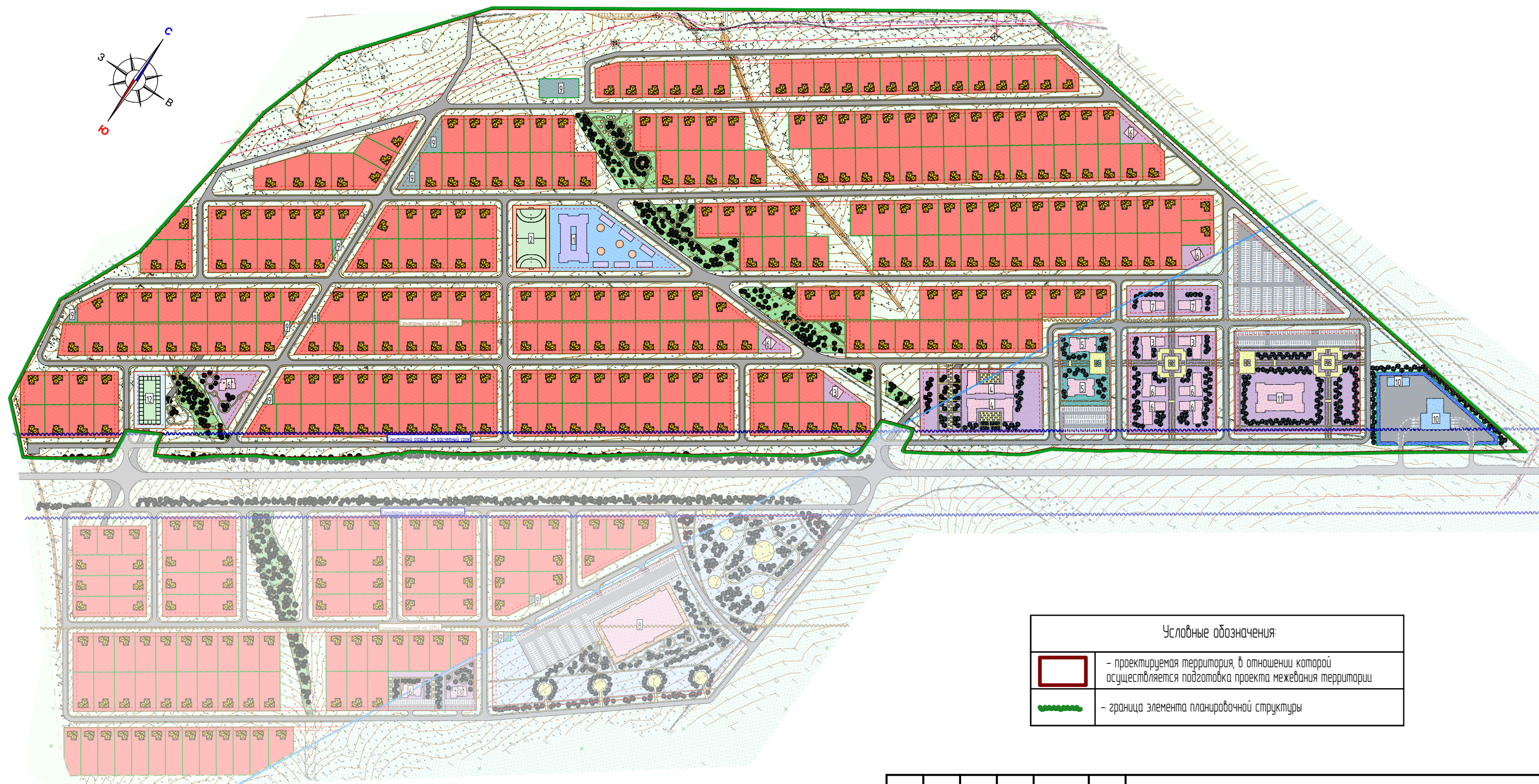
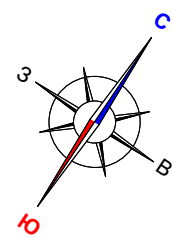
-  - граница проектируемой территории
-  - красные линии
-  - линии регулирования застройки
-  - граница зон планируемого размещения объектов капитального строительства
-  - граница санитарного разрыва от автомобильной дороги на 2015 г.
-  - граница санитарного разрыва от автомобильной дороги на расчетный срок
-  - зона санитарного разрыва по фактору шумового воздействия от ВС на 2030 г.

Проектируемые территории:



-  - проектируемая улично-дорожная сеть
-  - территория для размещения объектов торгово-бытового назначения
-  - территория для размещения жилой застройки
-  - территория для размещения спортивных объектов
-  - территория для размещения объектов здравоохранения
-  - территория для размещения объектов коммунально-бытового назначения
-  - территория для размещения объектов рекреационного назначения
-  - озелененная территория общего пользования
-  - территория для размещения объектов образования
-  - территория для размещения объектов транспортной инфраструктуры

Проектируемые объекты:

-  - проектируемые жилые здания
-  - проектируемые объекты транспортной инфраструктуры
-  - проектируемые образовательные учреждения
-  - проектируемые объекты коммунально-бытового назначения
-  - проектируемые общественные здания
-  - проектируемая парковка
-  - проектируемые тротуары



Условные обозначения:

-  - проектируемая территория, в отношении которой осуществляется подготовка проекта межевания территории
-  - граница элемента планировочной структуры

						1/ 2018-ПП		ГП
Изм.	Кол.уч.	Лист	N док.	Подпись	Дата	Документация по межеванию территории, предназначенной для размещения индивидуальной жилой застройки с комплексным обустройством территории, расположенной вдоль автомобильной дороги «Восточный обход г. Саранска», на 2-м км от развязки «Клевверный лист» южнее территории Болонического сада до п. Пужина, в части межевания земельного участка с кадастровым номером 13-23-12/8001-19		
Н. контр. Ланкина Ю.А. Инженер Астахов М.А.						Основная часть проекта межевания территории		
						стадия	лист	листоव
						РП	ПМ-1	3
Схема расположения элемента планировочной структуры в составе ранее разработанной документации по планировке территории М 1 : 5 000						ООО «Региональный научно-исследовательский информационный центр»		