

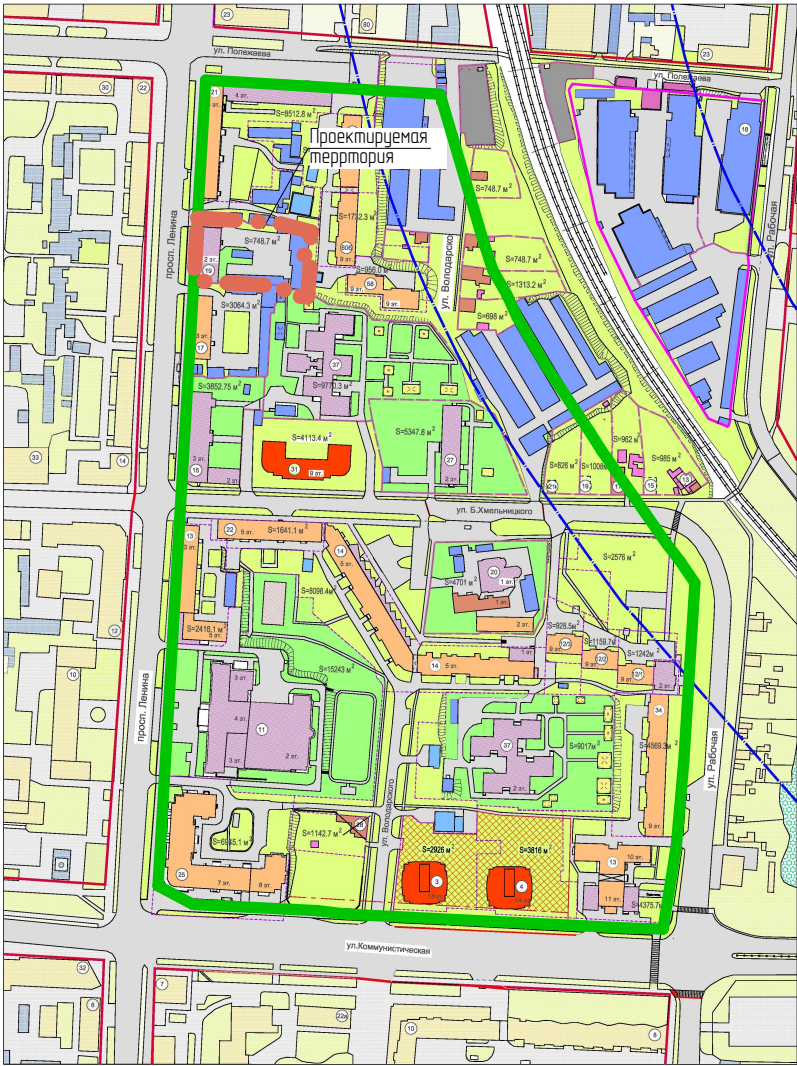


	Условные обозначения:
	Границы:
	- граница проектируемой территории
	- граница элементов планировочной структуры



--	--	--	--	--	--

20/2018-ПП

Изм. Кол.уч Лист N док Подпись Дата

ВНЕСЕНИЕ ИЗМЕНЕНИЙ В ДОКУМЕНТАЦИЮ ПО ПЛАНИРОВКЕ ТЕРРИТОРИИ, ограниченной улицами Полежаева, Рабочая, Коммунистическая и пр. Ленина г. Саранска, включая проект межевания» в части изменения межевания земельного участка с кадастровым номером 13-23-0901155-890

Н. контр	Ланкина Ю.А.				
Инженер	Смирнов И.В.				

Основная часть проекта межевания территории	стадия	лист	листов
	РП	ПМ-1	3
Схема расположения элемента планировочной структуры в составе ранее разработанной документации по планировке территории М 1 : 5 000			

ООО "Региональный Научно Исследовательский Центр"		
---	--	--