











Ведомость координат
границы проектирования

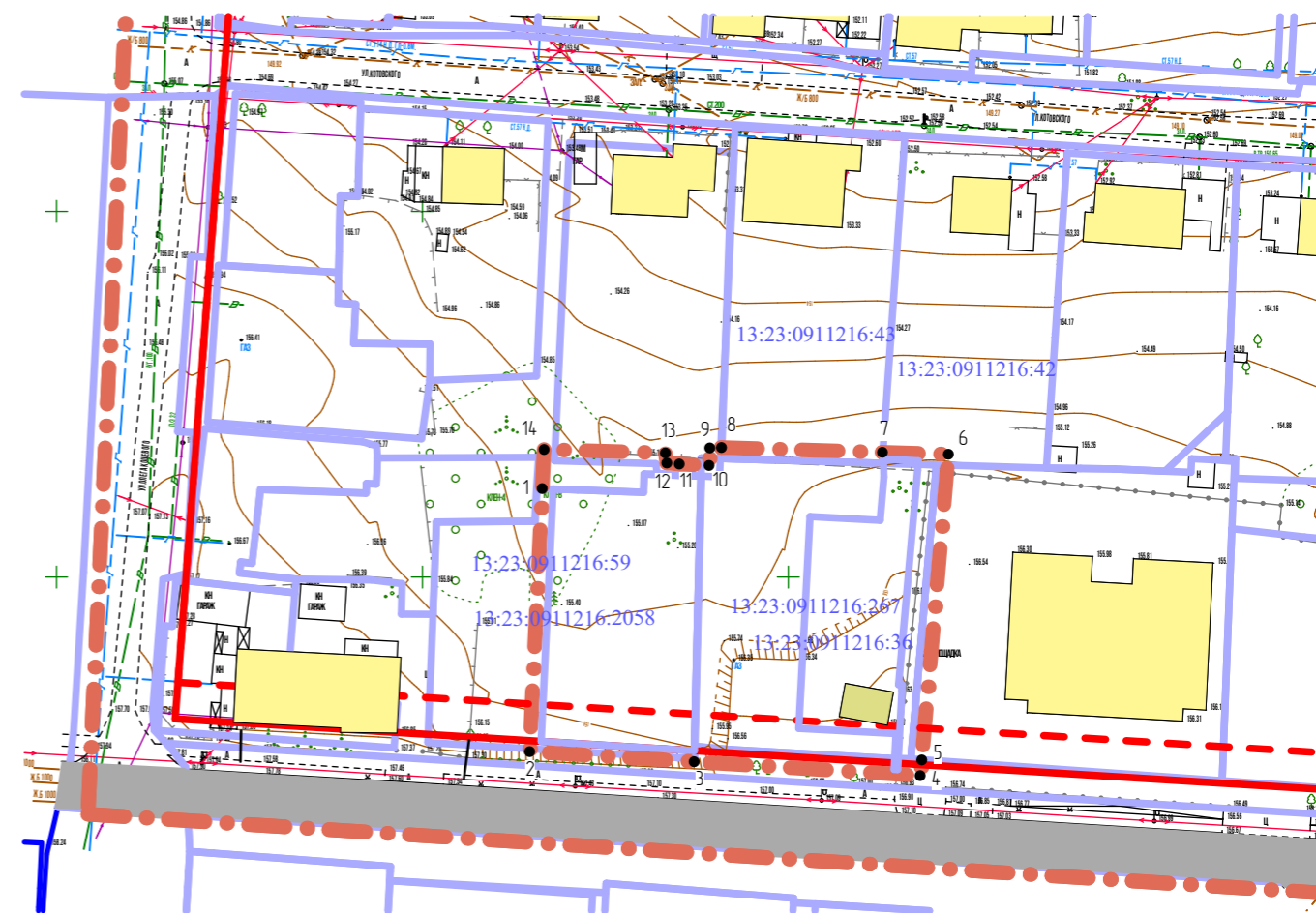
№ точки	Координата X	Координата Y
1	391162.03	1289017.87
2	391127.54	1289016.23
3	391126.25	1289037.23
4	391124.44	1289066.68
5	391125.14	1289066.75
6	391165.34	1289070.25
7	391165.56	1289062.82
8	391166.21	1289040.87
9	391166.20	1289040.71
10	391163.69	1289040.60
11	391163.96	1289035.01
12	391164.20	1289032.08
13	391165.51	1289031.90
14	391165.90	1289018.05

Ведомость земельных участков, зарегистрированных в едином государственном реестре недвижимости

Кадастровый номер (исходного участка)	Вид объекта недвижимости	Адрес	Площадь участка, кв. м.	Категория земель	Виды разрешенного использования	Вид права	Правообладатель
13:23:0911216:267	Земельный участок	Республика Мордовия, г. Саранск, ул. Фурманова, д. 23	1234 +/-12	Земли населенных пунктов	Для размещения многоквартирного дома	Общая долевая собственность	Собственники помещений многоквартирного дома
13:23:0911216:59	Земельный участок	Республика Мордовия, г. Саранск, ул. Фурманова, д. 25	1247 +/-12	Земли населенных пунктов	Для размещения многоквартирного дома	Общая долевая собственность	Собственники помещений многоквартирного дома
13:23:0911216:36	Земельный участок	Республика Мордовия, г. Саранск, ул. Фурманова, д. 23, кв. 2	438 +/-7	Земли населенных пунктов	Для эксплуатации индивидуального жилого дома	-	-
13:23:0911216:2058	Земельный участок	Республика Мордовия, г. Саранск, ул. Фурманова	737 +/-10	Земли населенных пунктов	Многоэтажная жилая застройка (высотная застройка)	-	-

Условные обозначения:

Границы:	
	- граница проектируемой территории
	- красные линии, утвержденные в составе ППТ
	- линии отступа от красных линий
	- граница существующих земельных участков, зарегистрированных в государственном кадастре недвижимости
	- граница кадастрового квартала
Существующие территории:	
	- улично-дорожная сеть
Существующие объекты:	
	- существующие нежилые здания и сооружения
	- существующие жилые здания
	- охранный зона ЛЭП
	- охранный зона газопровода
:33	- кадастровый номер земельного участка
...3:1003057	- номер кадастрового квартала



16/2018-ПП

Изм.	Кол.уч.	Лист	№ док.	Подпись	Дата	Внесение изменений в документацию по планировке территории, ограниченной улицами Гагарина, Сурикова, пр. 50 лет Октября и правым берегом реки Саранка г. Саранска, в части изменения проекта межевания территории, ограниченной ул. М.Расковой, ул. Фурманова, ул. О.Кошевого, поймой р. Саранка г. Саранска			
						Материалы по обоснованию проекта межевания территории	стадия	лист	листов
	Н. контр	Ланкина Ю.А.					РП	ПМ-3	3
	Инженер	Смирнов И.В.				Чертеж границ существующих земельных участков. Чертеж местоположения существующих объектов капитального строительства. Чертеж границ зон с особыми условиями использования территории.	ООО "Региональный Научно Исследовательский Центр"		
						М 1: 1 000			