





Проектируемая территория

ул. 2-я Промышленная

Автомобильная дорога Р-180

Условные обозначения:	
Границы:	
	- проектируемая территория, в отношении которой осуществляется подготовка проекта планировки
	- граница элемента планировочной структуры

							19/ПП-2018	ГП
Изм.	Кол.уч.	Лист	№ док.	Подпись	Дата	Внесение изменений в документацию по планировке территории, ограниченной дорогами на Ульяновск, улицами 1-я Промышленная и 2-я Промышленная г. Саранска, включая проект межевания, в части изменения планировки территории (проект планировки и проект межевания) земельных участков с кадастровыми номерами 13.23.100800964, 13.23.100903858		
Н. контр.		Ланкина Ю.А.				Материалы по обоснованию проекта планировки территории	стадия	лист
Инженер		Асташов М.А.					РП	ПП-2
						8		
						Схема расположения элемента планировочной структуры в системе ранее разработанного проекта планировки территории М 1 : 10 000	ООО "Региональный научно-исследовательский центр"	