


Условные обозначения:

1. Существующие объекты

-  – Красная линия
-  – Граница кадастрового квартала
-  – Граница земельных участков

13.23.0904217.146 – Кадастровый номер земельного участка










– Граница охранной зоны

13.23.2.1857 – Учетный номер охранной зоны

 – Водоохранная зона

 – Автодороги

2. Проектируемые объекты

-  – Проектируемая красная линия
-  – Отменяемая красная линия
-  – Линия отступла от красной линии
-  – Граница водоохранной зоны
-  – Границы зон планируемого размещения объектов капитального строительства местного назначения
-  – Граница участка в пределах корректировки проекта
-  – Крупно-панельные жилые здания 9 этажные
-  – Площадки для отдыха и занятия спортом
-  – Автодороги


6843 – Расчетная площадь образуемого земельного участка м.кв.

6843 – Фактическая площадь образуемого земельного участка м.кв.

– Номер оборотной точки

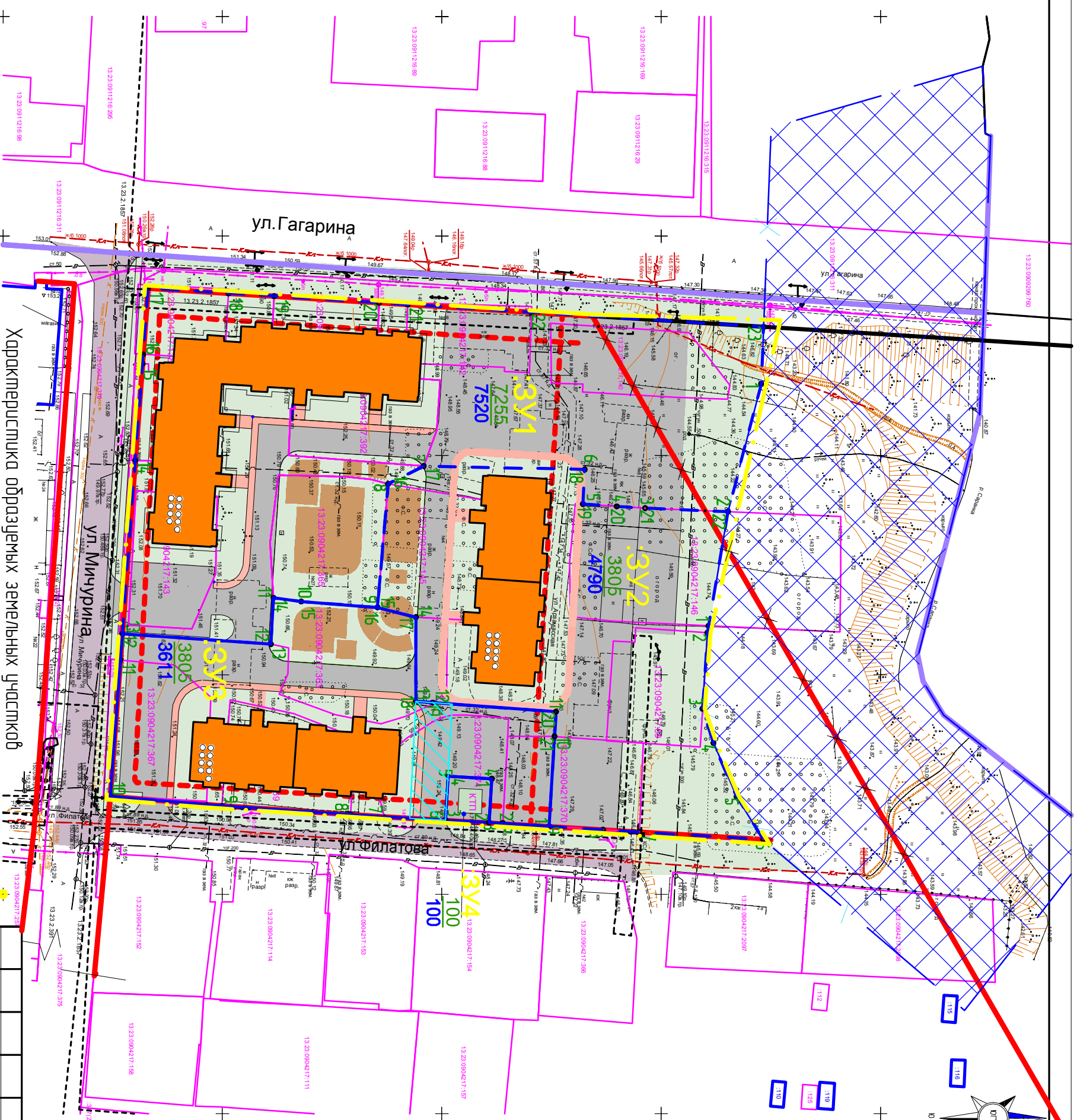
2 – Условный номер **этажа** формируемого земельного участка

3У1 – Площадь образуемого земельного участка м.кв.

 – Сервитут



Инв. N подл.	Подпись и дата	Взам. инв. N



Характеристика образуемых земельных участков

Условный номер образуемого земельного участка	Вид разрешенного использования	Площадь образуемого земельного участка м.кв.
3У1	Многоэтапная жилая застройка (высотная застройка)	7520
3У2	Многоэтапная жилая застройка (высотная застройка)	4790
3У3	Многоэтапная жилая застройка (высотная застройка)	3611
3У4	Коммунальное обслуживание	100

Изм.	Кол.уч.	Лист	Док.	Подпись	Дата
Директор		Большаков			
ТИП		Семидорогов			
Разработчик		Пестрякова			
Исполнитель		Семидорогов			

07.18-01 ПМТ

Высшие изменения в документации по планировке территории, озвученной участком 141004, Республика Татарстан, Г.Ижевск и районом 2 в Ижевском районе 2. Сторонка в части изменения проекта межевания территории, озвученной ул. Гагарина, районка ул. Филатова, ул. Минурина 2. Сторонка

Основная часть ПМТ.

Чертеж межевания территории М1:1000

ООО "ДСК-Проект"

Лист 2