

Открытое акционерное общество
по проектированию строительства мостов
«Институт Гипростроймост»

Свидетельство № 0775-2011-7717024079-П-065 от 24 октября 2011 г.

Свидетельство № 01-И-№0404-3 от 27 февраля 2012 г.

Заказчик – Заказчик – Казённое учреждение городского округа Саранск «Дирекция коммунального хозяйства и благоустройства»

Внесение изменений в проект межевания территории,
предназначенной для строительства и размещения объекта:
"Строительство автодороги по ул. Строительная от ул. Победы до
ул. Гожувской с путепроводом через железную дорогу и р. Инсар"
в части участка автомобильной дороги ПК 11+00 - ПК 43+00

Книга 3
Проект межевания территории

Руководитель проекта



С. Г. Сизо

2017

Инв. № подл.	Подп. и дата	Взам. инв. №	Согласовано:

СОСТАВ ПРОЕКТА ПЛАНИРОВКИ ТЕРРИТОРИИ

Наименование раздела	Состав раздела
Проект межевания территории	<ul style="list-style-type: none">• Пояснительная записка.• Графические материалы:<ul style="list-style-type: none">○ Лист 1,2. Чертеж межевания территории, М 1:2000.○ Лист 1,2. Материалы по обоснованию проекта межевания территории, М 1:2000.

**СОСТАВ КОЛЛЕКТИВА ИСПОЛНИТЕЛЕЙ ПРОЕКТА МЕЖЕВАНИЯ
ТЕРРИТОРИИ**

Руководитель проекта

Николаев А.



Архитектор

Корнеева А.



СОДЕРЖАНИЕ

Основная часть проекта межевания территории

Текстовая часть проекта межевания:

Введение.....	5
1. Общие сведения.....	6
2. Проектные предложения по межеванию территории.....	7
включающие в себя:	
- перечень и сведения о площади образуемых земельных участков, в том числе возможные способы их образования (таблицы 1, 2 и 3);	
- перечень и сведения о площади образуемых земельных участков, которые будут отнесены к территориям общего пользования или имуществу общего пользования, в том числе в отношении которых предполагаются резервирование и (или) изъятие для государственных или муниципальных нужд (таблицы 1, 2 и 3);	
- вид разрешенного использования образуемых земельных участков (таблицы 1, 2 и 3).	
Приложение А. Ведомость координат.....	96

Графические материалы:

Лист 1, 2, 3. Чертежи межевания территории

Материалы по обоснованию проекта межевания территории

Графические материалы:

Лист 1, 2, 3. Чертежи межевания территории

Введение

Разработана документация по внесению изменений в проект межевания территории, предназначенной для строительства и размещения объекта: «Строительство автодороги по ул. Строительная от ул. Победы до ул. Гожувской с путепроводом через железную дорогу и р. Инсар» в части участка автомобильной дороги ПК 11+00 – ПК 43+00 на основании приказа Министерства строительства, транспорта и дорожного хозяйства Республики Мордовия от 15 декабря 2017 г. №358. Проект разработан в соответствии с заданием на проектирование, а также в соответствии с требованиями:

- Градостроительного кодекса РФ.
- Земельного кодекса РФ.
- СНиП, ТСН и других действующих нормативно-правовых актов и технических регламентов в области градостроительной деятельности.

Проект межевания разработан с целью установления границ земельных участков, предназначенных для размещения объекта капитального строительства.

1. Общие сведения

В проекте рассматривается территория для строительства автодороги по ул. Строительная от ул. Победы до ул. Гожувской с путепроводом через железную дорогу и р. Инсар, расположенная в городском округе Саранск Республики Мордовия.

На участке, предназначенном под размещение планируемого линейного объекта отсутствуют существующие и планируемые природные экологические и особо охраняемые природные территории федерального, регионального и местного значения.

К зоне планируемого размещения автомобильной дороги на востоке прилегают территории объектов индивидуальной и многоэтажной застройки, сельскохозяйственные угодья, в центральной части – зоны объектов промышленного, инженерно-коммунального, складского, и общественно – делового назначения г. Саранск, зоны объектов транспортной инфраструктуры, зоны объектов обслуживания, необходимых для осуществления предпринимательской деятельности. В западной части зона планируемого размещения автомобильной дороги граничит с кварталами 150, 153, 154 Саранского участкового лесничества Саранского территориального лесничества и парком Пролетарского района. Также с зоной размещения автомобильной дороги граничат зоны объектов спортивных комплексов и сооружений: «Центр олимпийской подготовки», спорткомплекс «Мордовия» и спорткомплекс ОАО «Сарансккабель».

2. Проектные предложения по межеванию территории

Проектом межевания территории даны предложения по формированию земельных участков в зоне планируемого размещения линейного объекта капитального строительства.

В границах формируемых земельных участков планируется размещение линейного объекта капитального строительства, в том числе автомобильной дороги, включающей элементы её обустройства, а также размещение инженерных сооружений, перекладываемых и переустраиваемых в связи со строительством линейного объекта, а также размещение временных сооружений, связанных со строительством линейного объекта.

Границы земельных участков, предназначенные для строительства линейного объекта, сформированы в соответствии с постановлением Правительства Российской Федерации от 2 сентября 2009 г. N 717 "О нормах отвода земель для размещения автомобильных дорог и (или) объектов дорожного сервиса"

Границы земельных участков, предназначенные для размещения инженерных сооружений, перекладываемых в связи со строительством линейного объекта, определены:

- для линий электропередач, с учетом Ведомственных строительных норм N 14278 тм-т1 "Нормы отвода земель для электрических сетей напряжением 0,38 - 750 кВ" (утвержденными Департаментом электроэнергетики Минтопэнерго РФ 20 мая 1994 г.), для кабельных линий электропередачи ширина полосы земель при напряжении 0,4, 6 и 10 кВ на период строительства составляет 6 м;

- для линий связи, с учетом Норм отвода земель для линий связи СН 461-74 (утв. постановлением Госстроя СССР от 3 июня 1974 г. N 114;

- для газораспределительных сетей с учетом свода правил СП 62.13330.2011 "СНиП 42-01-2002. Газораспределительные системы" (утв. приказом Министерства регионального развития РФ от 27 декабря 2010 г. N 780);

Вид разрешенного использования земельных участков указан в соответствии с Приказом Минэкономразвития России от 01.09.2014 N 540 (ред. от 30.09.2015) "Об утверждении классификатора видов разрешенного использования земельных участков".

Сведения по формируемым земельным участкам, предназначенным для строительства линейного объекта приведены в таблице 1. Сведения по формируемым земельным участкам, предназначенным для размещения инженерных сооружений, перекладываемых в связи со строительством линейного объекта, а также необходимых для размещения временных сооружений, связанных со строительством линейного объекта приведены в таблице 2. Номера формируемых земельных участков отображены на графическом материале «Чертеж межевания территории» М 1:2000. В границах формируемых земельных участков

определены границы земельных участков, предполагаемых к изъятию для государственных нужд для размещения линейного объекта, перечень и сведения о которых приведены в таблице 3 и границы которых отображены на графическом материале «Чертеж межевания территории» М 1:2000. Координаты поворотных точек границ формируемых земельных участков приведены в ведомости координат. (Приложение А).

Таблица 1

Ведомость формируемых земельных участков, предназначенных для строительства
линейного объекта

Номер формируемого земельного участка	Вид разрешенного использования	Категория	Адрес	Площадь формируемого земельного участка, кв.м	Номера поворотных точек границ формируемых земельных участков
1	Земельные участки (территории) общего пользования	Земли населенных пунктов	Республика Мордовия, г. Саранск	244209	1-2-3-4-5-6-7-8-9-10-11-12-13-14-15-16-17-18-19-20-21-22-23-24-25-26-27-28-29-30-31-32-33-34-35-36-37-38-39-40-41-42-43-44-45-46-47-48-49-50-51-52-53-54-55-56-57-58-59-60-61-62-63-64-65-66-67-68-69-70-71-72-73-74-75-76-77-78-79-80-81-82-83-84-85-86-87-88-89-90-91-92-93-94-95-96-97-98-99-100-101-102-103-104-105-106-107-108-109-110-111-112-113-114-115-116-117-118-119-120-121-122-123-124-125-126-127-128-129-130-131-132-133-134-135-136-137-138-139-140-141-142-143-144-145-146-147-148-149-150-151-152-153-154-155-156-157-158-159-160-161-162-163-164-165-166-167-168-169-170-171-172-173-174-175-176-177-178-179-180-181-182-183-184-185-186-187-188-189-190-191-192-193-194-195-196-197-198-199-200-201-202-203-204-205-206-207-208-1799-1800-209-210-211-212-213-214-215-216-217-218-219-220-221-222-223-224-225-226-227-228-229-230-231-232-233-234-235-236-237-238-239-240-241-242-243-244-245-246-247-248-249-250-251-252-253-254-255-256-257-258-259-2016-2017-260-261-262-263-264-265-266-267-268-269-270-271-272-273-274-275-276-277-278-279-280-281-282-283-284-285-286-287-288-289-290-291-292-293-294-295-296-297-298-299-300-2011-2010-2009-2008-302-303-304-305-306-307-308-309-

Номер формируемого земельного участка	Вид разрешенного использования	Категория	Адрес	Площадь формируемого земельного участка, кв.м	Номера поворотных точек границ формируемых земельных участков
					310-311-312-313-314-315-316-317-318-319-320-321-322-323-324-325-326-327-328-329-330-331-332-333-334-335-336-337-338-339-340-341-342-343-344-345-346-347-348-349-350-351-352-353-354-355-356-357-358-359-360-361-362-1798-1797-365-366-367-368-369-370-371-372-373-374-375-376-377-1796-1795-382-383-384-385-386-387-388-389-390-391-392-393-394-395-396-397-398-399-400-401-402-403-404-405-406-407-408-409-410-411-412-413-414-415-416-417-418-419-420-421-422-423-424-425-426-427-428-429-430-431-432-1809-433-434-435-436-437-438-439-440-441-442-443-444-445-446-447-448-449-450-451-452-453-454-455-456-457-458-459-460-461-462-463-1801-464-465-466-467-468-469-470-471-472-473-474-475-476-477-478-479-480-481-482-483-484-485-486-487-488-489-490-491-492-493-494-495-496-497-498-499-500-501-502-503-504-505-506-507-508-509-510-511-512-513-514-515-516-517-518-519-520-521-522-523-534-525-526-527-528-529-530-531-532-1826-533-534-535-536-537-538-539-540-541-542-543-544-545-546-547-548-549-550-551-552-553-554-555-556-557-558-559-560-561-562-563-564-565-566-567-568-569-570-571-572-573-574-575-576-577-578-579-580-581-582-1698-583-584-585-586-587-588-589-590-591, за исключением: 595-596-597-598-599-600-601-602-603-604-605-606-

Номер формируемого земельного участка	Вид разрешенного использования	Категория	Адрес	Площадь формируемого земельного участка, кв.м	Номера поворотных точек границ формируемых земельных участков
					607-608-609-610-611-612-613-614-615-616-617-618-619-620-621-622-623-624-625-626-627-628-629-630-631-632-1025-633-634-996-635-636-637-638-639-640-641-642-643-1839-1931-644-645
2	Земельные участки (территории) общего пользования	Земли населенных пунктов	Республика Мордовия, г. Саранск	138	646-648-649-650
3	Земельные участки (территории) общего пользования	Земли населенных пунктов	Республика Мордовия, г. Саранск	10078	652-653-654-655-2005-2006-2007-1212-1214-656-657-658-659-824-660-661-662-663-664-665-2012-2013-2014-2015-667-668-669-670-671-672-673-674-675-676-677-678-679-680-681-682-683-684-685-686
4	Земельные участки (территории) общего пользования	Земли населенных пунктов	Республика Мордовия, г. Саранск	167	687-688-689-690
5	Земельные участки (территории) общего пользования	Земли населенных пунктов	Республика Мордовия, г. Саранск	167	691-692-693-694
6	Земельные участки (территории) общего пользования	Земли населенных пунктов	Республика Мордовия, г. Саранск	1929	695-696-697-968-699-700
7	Земельные участки (территории) общего пользования	Земли населенных пунктов	Республика Мордовия, г. Саранск	1153	701-702-703-704-705
8	Земельные участки (территории) общего пользования	Земли населенных пунктов	Республика Мордовия, г. Саранск	78433	706-707-708-709-710-711-712-713-714-715-716-717-718-719-720-721-722-723-724-725-726-727-728-729-730-731-732-733-734-735-736-737-738-739-740-741

Номер формируемого земельного участка	Вид разрешенного использования	Категория	Адрес	Площадь формируемого земельного участка, кв.м	Номера поворотных точек границ формируемых земельных участков
9	Земельные участки (территории) общего пользования	Земли населенных пунктов	Республика Мордовия, г. Саранск	114316	743-744-745-746-747-748-749-750-751-752-753-754-755-756-757-758-759-760-761-762-763-764-765-766-767-768-769-770-771-772-773-774-775-776-777-778-779-780-781-782-783-784-785-786-787-788-789-790-791-792-793-794-795-796-797-798-799-800-801-802-803-804-805-806-807-808-809-1802-810-811-812-813-814-815-816-817-818-819-820-821-822-833-824-825-826-827-828-829-830-831-832-833-834-835-836-837-838-839-840-841-842-843-844-845-846-847-848-849-850-851-852-853-854-855-856-857-858-859-860-861-862-863-864-865-866-867-868-869-870-871-872-873-874-875-876-877-878-879-880-881-881-882-883-884-885-886-887-888-889-890-891-892-893-894-895-896-897-898-899-900-901-902-903-904-905-906-907-908-909-910-911-912-913-914-915-916-917-918-919-920-921-922-923-924-925-926-927-928-929-930-931-932-933-934-935-936-937-938-939-940-941-942-943-944-1803-945-946-947-948-949-950-951-952-953-954-955-956-957-958-959-960-961-962-963-964-965-966-967-968-969-970-971-972-973-974-975-976-977-978-979-980-981-982-983-984-985-986-1804-987-988-989-990-991-992
10	Земельные участки (территории) общего пользования	Земли населенных пунктов	Республика Мордовия, г. Саранск	167	1795-1796-379-380-381

Номер формируемого земельного участка	Вид разрешенного использования	Категория	Адрес	Площадь формируемого земельного участка, кв.м	Номера поворотных точек границ формируемых земельных участков
11	Земельные участки (территории) общего пользования	Земли населенных пунктов	Республика Мордовия, г. Саранск	26	1797-1798-363-364
Итого				450783	

Таблица 2

Ведомость формируемых земельных участков, предназначенных для размещения инженерных сооружений, перекладываемых и переустраиваемых в связи со строительством линейного объекта, а также необходимых для размещения временных сооружений, связанных со строительством линейного объекта

Номер формируемого земельного участка	Вид разрешенного использования	Категория	Адрес	Площадь формируемого земельного участка, кв.м	Номера поворотных точек границ формируемых земельных участков
12	Земельные участки (территории) общего пользования	Земли населенных пунктов	Республика Мордовия, г. Саранск	421	993-994-996-997-998-999-1000-57-56-1001-1002-1003
13	Земельные участки (территории) общего пользования	Земли населенных пунктов	Республика Мордовия, г. Саранск	430	605-606-1004-1005-1006-1007-1008-1009
14	Земельные участки (территории) общего пользования	Земли населенных пунктов	Республика Мордовия, г. Саранск	3651	610-611-612-613-614-615-616-617-618-619-620-621-622-1010-626-627-628-629-630-635-636-637-1011-1012-1013-1014-1015-1016-1017-1018-1019-1020-1021-1022

Номер формируемого земельного участка	Вид разрешенного использования	Категория	Адрес	Площадь формируемого земельного участка, кв.м	Номера поворотных точек границ формируемых земельных участков
15	Земельные участки (территории) общего пользования	Земли населенных пунктов	Республика Мордовия, г. Саранск	485	506-505-504-503-502-1023-1024-1026-1027-1028-1029-1030-1031-1032-1033-1034-1035-1036
16	Земельные участки (территории) общего пользования	Земли населенных пунктов	Республика Мордовия, г. Саранск	1661	488-487-486-485-484-483-482-481-480-479-478-477-476-475-474-473-472-471-1037-1038-1041-1042-1043-1044-1045-1046-1047-1048-1049-1050-1051-1052-1053-1054-1055-1056
17	Земельные участки (территории) общего пользования	Земли населенных пунктов	Республика Мордовия, г. Саранск	170	1057-1058-1059-1060-123-122
18	Земельные участки (территории) общего пользования	Земли населенных пунктов	Республика Мордовия, г. Саранск	77	1061-1062-131-130
19	Земельные участки (территории) общего пользования	Земли населенных пунктов	Республика Мордовия, г. Саранск	24	1069-1070-193-192
20	Земельные участки (территории) общего пользования	Земли населенных пунктов	Республика Мордовия, г. Саранск	154	1071-201-200-199-198-197-196-1073-1072
21	Земельные участки (территории) общего пользования	Земли населенных пунктов	Республика Мордовия, г. Саранск	15	444-443-1063-1064-1065
22	Земельные участки (территории) общего пользования	Земли населенных пунктов	Республика Мордовия, г. Саранск	12	441-440-439-1066-1067-1068
23	Земельные участки (территории) общего пользования	Земли населенных пунктов	Республика Мордовия, г. Саранск	103	420-421-1088-1089-1090-1091
24	Земельные участки (территории) общего пользования	Земли населенных пунктов	Республика Мордовия, г. Саранск	124	418-417-1083-1084-1085-1086
25	Земельные участки (территории) общего пользования	Земли населенных пунктов	Республика Мордовия, г. Саранск	56	1074-1075-1076-1077-1078-1079

Номер формируемого земельного участка	Вид разрешенного использования	Категория	Адрес	Площадь формируемого земельного участка, кв.м	Номера поворотных точек границ формируемых земельных участков
26	Земельные участки (территории) общего пользования	Земли населенных пунктов	Республика Мордовия, г. Саранск	7	1080-1081-1082-215-214
27	Земельные участки (территории) общего пользования	Земли населенных пунктов	Республика Мордовия, г. Саранск	327	1092-1093-224-223
28	Земельные участки (территории) общего пользования	Земли населенных пунктов	Республика Мордовия, г. Саранск	206	399-398-397-396-1805-395-394-393
29	Земельные участки (территории) общего пользования	Земли населенных пунктов	Республика Мордовия, г. Саранск	356	392-391-390-389-388-387-386-385-1094-1095-1096-1097-1098
30	Земельные участки (территории) общего пользования	Земли населенных пунктов	Республика Мордовия, г. Саранск	437	377-376-1099-1100-1101-1102-1103-1104-1105-1106-1107-1108-379-378
31	Земельные участки (территории) общего пользования	Земли населенных пунктов	Республика Мордовия, г. Саранск	56	353-352-1109-1110
32	Земельные участки (территории) общего пользования	Земли населенных пунктов	Республика Мордовия, г. Саранск	229	1123-330-329-328-1119-1120-1121-1122
33	Земельные участки (территории) общего пользования	Земли населенных пунктов	Республика Мордовия, г. Саранск	40	327-326-1114-1115-1116-1117-1118
34	Земельные участки (территории) общего пользования	Земли населенных пунктов	Республика Мордовия, г. Саранск	8	322-1124-1125-323
35	Земельные участки (территории) общего пользования	Земли населенных пунктов	Республика Мордовия, г. Саранск	48	315-314-1126-1127-1128
36	Земельные участки (территории) общего пользования	Земли населенных пунктов	Республика Мордовия, г. Саранск	273	1111-1112-255-254-1113

Номер формируемого земельного участка	Вид разрешенного использования	Категория	Адрес	Площадь формируемого земельного участка, кв.м	Номера поворотных точек границ формируемых земельных участков
37	Земельные участки (территории) общего пользования	Земли населенных пунктов	Республика Мордовия, г. Саранск	670	1129-1130-1131-1132-1806-270-269-268-267-266-265-264-263-262
38	Земельные участки (территории) общего пользования	Земли населенных пунктов	Республика Мордовия, г. Саранск	3051	310-309-308-307-306-305-304-303-302-1133-1134-1135-1136-1137-1138-1139-1140-1141-1142-1143-1144-1145-1146-1147-1148-1149-1150-311
39	Земельные участки (территории) общего пользования	Земли населенных пунктов	Республика Мордовия, г. Саранск	1225	1151-1152-1153-1154
40	Земельные участки (территории) общего пользования	Земли населенных пунктов	Республика Мордовия, г. Саранск	159	1155-276-275-274
41	Земельные участки (территории) общего пользования	Земли населенных пунктов	Республика Мордовия, г. Саранск	125	1156-281-290-279-278
42	Земельные участки (территории) общего пользования	Земли населенных пунктов	Республика Мордовия, г. Саранск	237	297-1157-1158-1159-299-298
43	Земельные участки (территории) общего пользования	Земли населенных пунктов	Республика Мордовия, г. Саранск	1592	1160-1161-1162-1163-1164-1165-1166-1167-1168-1169-1170-1171-1172-1173-1174-1175-1176-1177-1178-1179-1180-1181-1903-1902-1182-1183-1184-1185-1186-1187-1188-1189-1190-291-290-289-288-287-286-285-284, за исключением: 1665-1666-649-650-651-1663-1664
44	Земельные участки (территории) общего пользования	Земли населенных пунктов	Республика Мордовия, г. Саранск	1225	1200-1201-1202-1203

Номер формируемого земельного участка	Вид разрешенного использования	Категория	Адрес	Площадь формируемого земельного участка, кв.м	Номера поворотных точек границ формируемых земельных участков
45	Земельные участки (территории) общего пользования	Земли населенных пунктов	Республика Мордовия, г. Саранск	13	1196-1197-1198-1199
46	Земельные участки (территории) общего пользования	Земли населенных пунктов	Республика Мордовия, г. Саранск	168	294-293-292-1191-1192-1193-1194
47	Земельные участки (территории) общего пользования	Земли населенных пунктов	Республика Мордовия, г. Саранск	396	685-684-1204-1205-1207-1208-1209-1210-1211
48	Земельные участки (территории) общего пользования	Земли населенных пунктов	Республика Мордовия, г. Саранск	8	1212-1213-1214
49	Земельные участки (территории) общего пользования	Земли населенных пунктов	Республика Мордовия, г. Саранск	660	1215-1216-1217-1218-1219-1220-1221-1222-1223-1224-665-664-663-662-661-660-824-659
50	Земельные участки (территории) общего пользования	Земли населенных пунктов	Республика Мордовия, г. Саранск	1015	678-677-676-675-674-1225-1226-1227-1228-1229-1230-1231-1232-1233
51	Земельные участки (территории) общего пользования	Земли населенных пунктов	Республика Мордовия, г. Саранск	1120	699-698-1236-1237-1238-1239-1240-1241-1242-1243-1244-1245-1246-1247-1248-1249-1250-1251-1252-1253-1254-1255-1256-1257-1258-1259-1260-1261-1262
52	Земельные участки (территории) общего пользования	Земли населенных пунктов	Республика Мордовия, г. Саранск	198	1234-1235-696-695
53	Земельные участки (территории) общего пользования	Земли населенных пунктов	Республика Мордовия, г. Саранск	6008	1267-708-707-706-1806-1268-1269-1270-704-702-701-1263-1264-1265-1266
54	Земельные участки (территории) общего пользования	Земли населенных пунктов	Республика Мордовия, г. Саранск	960	734-733-1271-1272
55	Земельные участки (территории) общего пользования	Земли населенных пунктов	Республика Мордовия, г. Саранск	529	732-731-730-1273-1274
56	Земельные участки (территории) общего пользования	Земли населенных пунктов	Республика Мордовия, г. Саранск	134	1275-1276-717-716

Номер формируемого земельного участка	Вид разрешенного использования	Категория	Адрес	Площадь формируемого земельного участка, кв.м	Номера поворотных точек границ формируемых земельных участков
57	Земельные участки (территории) общего пользования	Земли населенных пунктов	Республика Мордовия, г. Саранск	893	727-726-1277-1278-728
58	Земельные участки (территории) общего пользования	Земли населенных пунктов	Республика Мордовия, г. Саранск	1182	1283-1284-1285-1286, за исключением: 1287-1288-1289-1290
59	Земельные участки (территории) общего пользования	Земли населенных пунктов	Республика Мордовия, г. Саранск	377	1292-983-982-981-1291
60	Земельные участки (территории) общего пользования	Земли населенных пунктов	Республика Мордовия, г. Саранск	1204	1279-1280-1281-1282
61	Земельные участки (территории) общего пользования	Земли населенных пунктов	Республика Мордовия, г. Саранск	2504	977-976-975-1293-1294
62	Земельные участки (территории) общего пользования	Земли населенных пунктов	Республика Мордовия, г. Саранск	140	1295-1296-764-763
63	Земельные участки (территории) общего пользования	Земли населенных пунктов	Республика Мордовия, г. Саранск	95	971-970-1297-1298
64	Земельные участки (территории) общего пользования	Земли населенных пунктов	Республика Мордовия, г. Саранск	28	969-968-1299-1300
65	Земельные участки (территории) общего пользования	Земли населенных пунктов	Республика Мордовия, г. Саранск	3	1302-771-770-1301
66	Земельные участки (территории) общего пользования	Земли населенных пунктов	Республика Мордовия, г. Саранск	10	959-958-1303-1304
67	Земельные участки (территории) общего пользования	Земли населенных пунктов	Республика Мордовия, г. Саранск	170	1306-1307-1308-828-827-1305
68	Земельные участки (территории) общего пользования	Земли населенных пунктов	Республика Мордовия, г. Саранск	55	1309-1310-1311-830-829
69	Земельные участки (территории) общего пользования	Земли населенных пунктов	Республика Мордовия, г. Саранск	169	1312-1313-835-834-833-832-831-1314-1315-1316-1317
70	Земельные участки (территории) общего пользования	Земли населенных пунктов	Республика Мордовия, г. Саранск	595	900-899-1318-1319-1320-1321-1322-1323-1324-1325-1326
71	Земельные участки (территории) общего пользования	Земли населенных пунктов	Республика Мордовия, г. Саранск	10	872-1331-1332-873
72	Земельные участки (территории) общего пользования	Земли населенных пунктов	Республика Мордовия, г. Саранск	208	870-1327-1328-1329-1330-871

Номер формируемого земельного участка	Вид разрешенного использования	Категория	Адрес	Площадь формируемого земельного участка, кв.м	Номера поворотных точек границ формируемых земельных участков
	Итого			36506	

Таблица 3.

Сведения о существующих и подлежащих образованию земельных участках, в том числе предполагаемых к изъятию для государственных нужд для размещения линейного объекта

№ п/п	Кадастровый номер земельного участка	Категория	Разрешенное использование	Площадь, кв. м.		Номера поворотных точек границ земельных участков
				Всего	Предполагается к изъятию для размещения линейного объекта	
1.1	13:23:1003057:59	Земли поселений (земли населенных пунктов)	Для размещения улиц и дорог	22510	14396	591-1333-2-1334-1335-4-5-1336-1337-1338-1339-1340-1341-1342-26-27-1343-1344-1345-34-1346-1406-1405-1404-1403-1402-1401-1400-1399-1398-1397-1396-1395-590
1.2	13:23:1003057:3	Земли поселений (земли населенных пунктов)	Для эксплуатации автозаправочной станции № 9	2 715	346	28-29-30-31-32-33-34-1345-1344-1343

№ п/п	Кадастровый номер земельного участка	Категория	Разрешенное использование	Площадь, кв. м.		Номера поворотных точек границ земельных участков
				Всего	Предполагается к изъятию для размещения линейного объекта	
1.3	13:23:0000000:2955	Земли лесного фонда	-	1 341 467	29 995	582-1394-1393-1392-1391-1390-1389-1388-1387-1386-553-554-555-556-557-558-559-560-561-562-563-564-565-566-567-568-569-570-571-572-573-574-575-576-577-578-579-580-581
1.4	13:23:1003057:22	Земли поселений (земли населенных пунктов)	Для размещения объекта бытового обслуживания (автогазозаправочной станции стационарного типа)	4 549	76	1824-37-38-39-40-41-1349-1350

№ п/п	Кадастровый номер земельного участка	Категория	Разрешенное использование	Площадь, кв. м.		Номера поворотных точек границ земельных участков
				Всего	Предполагается к изъятию для размещения линейного объекта	
1.5	13:23:1003057:22	Земли поселений (земли населенных пунктов)	Для размещения объекта бытового обслуживания (автогазозаправочной станции стационарного типа)	4 549	109	49-50-51-52-1353
1.6	13:23:1003072:24	Земли поселений (земли населенных пунктов)	Для размещения улиц и дорог	7 161	7 161	1406-1346-1347-1348-1351-1352-595-645-1367-1368-1369-1370-1371-1372-1373-1374-1375-1376-1383-1382-1695-1417-1416-1415-1414-1413-1412-1411-1410-1409-1408-1407
1.7	13:23:1003073:16	Земли поселений (земли населенных пунктов)	Для размещения улиц и дорог	726	726	1376-1377-1378-1825-1379-1380-1381-1696-1382-1383

№ п/п	Кадастровый номер земельного участка	Категория	Разрешенное использование	Площадь, кв. м.		Номера поворотных точек границ земельных участков
				Всего	Предполагается к изъятию для размещения линейного объекта	
1.8	13:23:1003073:18	Земли поселений (земли населенных пунктов)	Для размещения улиц и дорог	21 936	21 363	1366-1365-1364-1418-1419-1420-1421-1423-1424-1425-1426-1427-1428-1429-1430-1431-1432-1433-548-549-550-551-552-1385-1384-1380-1379-1825-1378-1441-1440-1439-1438
1.9	13:23:1003073:9	Земли поселений (земли населенных пунктов)	Для размещения объекта бытового обслуживания (стационарной автозаправочной станции)	1 318	23	1437-535-536-1436

№ п/п	Кадастровый номер земельного участка	Категория	Разрешенное использование	Площадь, кв. м.		Номера поворотных точек границ земельных участков
				Всего	Предполагается к изъятию для размещения линейного объекта	
1.10	13:23:1003073:9	Земли поселений (земли населенных пунктов)	Для размещения объекта бытового обслуживания (стационарной автозаправочной станции)	1 318	16	1435-537-538-1434
1.11	Земли, собственность на которые не разграничена				2915	76-77-1354-1355-1356-1357-1358-1359-1360-1361-1362-1363-1364-1365-1366

№ п/п	Кадастровый номер земельного участка	Категория	Разрешенное использование	Площадь, кв. м.		Номера поворотных точек границ земельных участков
				Всего	Предполагается к изъятию для размещения линейного объекта	
1.12	13:23:0000000:2945	Земли лесного фонда	-	27 274 222	10 465	1361-1489-1488-1487-504-505-506-507-508-509-510-511-512-513-514-515-516-517-518-519-520-521-522-523-524-525-526-527-528-529-530-531-532-1826-533-534-535-1437-1436-536-537-1435-1434-538-539-540-541-542-543-544-545-546-547-548-1433-1432-1431-1430-1429-1428-1427-1426-1425-1424-1423-1422-1421-1420-1419-1418-1364-1363-1362

№ п/п	Кадастровый номер земельного участка	Категория	Разрешенное использование	Площадь, кв. м.		Номера поворотных точек границ земельных участков
				Всего	Предполагается к изъятию для размещения линейного объекта	
1.13	13:23:0000000:2945	Земли лесного фонда	-	27 274 222	14 111	77-78-79-80-81-82-83-84-85-86-87-88-89-90-91-92-93-94-95-96-97-98-99-100-101-102-103-104-105-106-107-108-109-110-111-112-113-114-115-116-117-1461-1460-1459-1458-1457-1456-1455-1454-1453-1452-1451-1450-1449-1448-1447-1446-1445-1444-1443-1442-1441-136-1359-1358-1357-1356-1355-1354

№ п/п	Кадастровый номер земельного участка	Категория	Разрешенное использование	Площадь, кв. м.		Номера поворотных точек границ земельных участков
				Всего	Предполагается к изъятию для размещения линейного объекта	
1.14	13:23:1003058:19	Земли поселений (земли населенных пунктов)	Для размещения улиц и дорог	12 109	12 109	1360-1442-1443-1444-1445-1446-1447-1448-1449-1450-1451-1452-1453-1454-1455-1456-1457-1458-1459-1460-1461-1462-1463-1466-1467-1468-1827-1471-1472-1473-1474-1475-1476-1477-1478-1479-1480-1481-1500-1499-1498-1497-1496-1495-1494-1493-1492-1491-1793-1792-1791-1790-1789-1788-1490-1487-1488-1489-1361
1.15	13:23:1003058:34	Земли поселений (земли населенных пунктов)	Для размещения объектов жилищно-коммунального хозяйства	4802	3 414	1481-484-485-486-487-488-489-1483-1484-1485-1486-501-502-503-1793-1491-1492-1493-1494-1495-1496-1497-1498-1499-1500

№ п/п	Кадастровый номер земельного участка	Категория	Разрешенное использование	Площадь, кв. м.		Номера поворотных точек границ земельных участков
				Всего	Предполагается к изъятию для размещения линейного объекта	
1.16	13:23:1003058:35	Земли поселений (земли населенных пунктов)	для размещения объекта коммунального обслуживания: (Расширение и реконструкция водопровода г. Саранска II пусковой комплекс для обеспечения водоснабжением объектов Чемпионата мира по футболу (стадион на 45000 зрительских мест, г. Саранск, в районе ул. Волгоградская, аэропорт, железнодорожный вокзал)"	25	25	1465-1466-1463-1464

№ п/п	Кадастровый номер земельного участка	Категория	Разрешенное использование	Площадь, кв. м.		Номера поворотных точек границ земельных участков
				Всего	Предполагается к изъятию для размещения линейного объекта	
1.17	13:23:1003058:40	Земли поселений (земли населенных пунктов)	Автомобильный транспорт	54	54	1471-1827-1468-475-476
1.18	13:23:1005076:152	Земли населённых пунктов	Для размещения автомобильных дорог и их конструктивных элементов	105	105	1468-1547-1546-1545-1544-1543-470-471-472-473-474-475
1.19	13:23:1005076:63*****	Земли поселений (земли населенных пунктов)	Земельные участки (территории) общего пользования	16 225	16 225	1466-1502-1503-1504-1505-1506-1507-1508-1509-1510-1511-1512-1828-1513-1829-1514-1807-147-148-149-150-152-1515-1516-1517-1518-1519-1520-1830-1521-1522-186-187-188-189-1523-1524-1831-1528-1529-1832-1530-1531-1532-1533-1534-1535-1536-1537-1538-1539-1540-1541-1542-1543-1544-1545-1546-1547-1468-1467

№ п/п	Кадастровый номер земельного участка	Категория	Разрешенное использование	Площадь, кв. м.		Номера поворотных точек границ земельных участков
				Всего	Предполагается к изъятию для размещения линейного объекта	
1.20	13:23:1005074:173	Земли поселений (земли населенных пунктов)	Для размещения автомобильных дорог и их конструктивных элементов	596	596	135-136-1512-1511-1510-1509
1.21	13:23:1005074:29	Земли поселений (земли населенных пунктов)	Для размещения улиц и дорог	9 292	700	137-138-139-140-141-142-1513-1828-1512

№ п/п	Кадастровый номер земельного участка	Категория	Разрешенное использование	Площадь, кв. м.		Номера поворотных точек границ земельных участков
				Всего	Предполагается к изъятию для размещения линейного объекта	
1.22	13:23:1005075:32	Земли поселений (земли населенных пунктов)	Для размещения зданий, строений и сооружений предприятия снабжения, сбыта и заготовок	946	68	153-154-155-1516-1515
1.23	13:23:1005075:165	Земли поселений (земли населенных пунктов)	Для размещения производственных и административных зданий, строений, сооружений и обслуживающих их объектов	443	3	155-156-1517-1516
1.24	13:23:1005075:166	Земли поселений (земли населенных пунктов)	Для размещения производственных помещений	110 275	1232	157-158-159-160-161-162-163-164-165-166-167-168-169-170-171-172-173-1518-1517-156

№ п/п	Кадастровый номер земельного участка	Категория	Разрешенное использование	Площадь, кв. м.		Номера поворотных точек границ земельных участков
				Всего	Предполагается к изъятию для размещения линейного объекта	
1.25	Земли, собственность на которые не разграничена				337	173-174-1519-1518
1.26	Земли, собственность на которые не разграничена				141	174-175-1520-1833-1519
1.27	Земли, собственность на которые не разграничена				551	175-176-177-178-179-180-181-182-1522-1521-1830-1520
1.28	13:23:1005080:70	Земли поселений (земли населенных пунктов)	Для размещения улиц и дорог	19 548	3658	203-204-1834-1551-1552-1553-1808

№ п/п	Кадастровый номер земельного участка	Категория	Разрешенное использование	Площадь, кв. м.		Номера поворотных точек границ земельных участков
				Всего	Предполагается к изъятию для размещения линейного объекта	
1.29	13:23:1005080:215	Земли поселений (земли населенных пунктов)	для размещения объекта коммунального хозяйства - магистральной теплотрассы "ТЭЦ-2 - Центральный промышленный район - Центральный жилой район"	12 391	70	1548-206-207-1549
1.30	13:23:1005076:64	Земли поселений (земли населенных пунктов)	Для размещения улиц и дорог	1 631	428	1524-1525-1526-430-431-1835-1527-1528-1831

№ п/п	Кадастровый номер земельного участка	Категория	Разрешенное использование	Площадь, кв. м.		Номера поворотных точек границ земельных участков
				Всего	Предполагается к изъятию для размещения линейного объекта	
1.31	13:23:1004081:174	Земли поселений (земли населенных пунктов)	Для размещения улиц и дорог	5 568	1871	1524-1552-1810-1555-1811-429-430-1526-1525
1.32	13:23:1004081:173	Земли поселений (земли населенных пунктов)	Для размещения улиц и дорог	19 236	3 863	1550-1566-213-214-215-216-217-218-219-220-221-1812-1569-1568-1567-1565-1564-1563-1562-1561-1560-1559-1558-1557-1556-15541552-1551
1.33	13:23:1004081:675	Земли поселений (земли населенных пунктов)	для размещения объекта энергетики (электрическая сеть от ПС 110/6 "Северная", РП (ТП)	793	8	1559-1560-418-419
1.34	13:23:1004081:111	Земли поселений (земли населенных пунктов)	для эксплуатации учебного корпуса	1 575	532	1572-1573-1574-1575-1576-385-386-387-388-389-390-391-1571

№ п/п	Кадастровый номер земельного участка	Категория	Разрешенное использование	Площадь, кв. м.		Номера поворотных точек границ земельных участков
				Всего	Предполагается к изъятию для размещения линейного объекта	
1.35	13:23:1005076:132	Земли поселений (земли населенных пунктов)	для размещения объекта: "Расширение и реконструкция водопровода г.Саранска. II пусковой комплекс для обеспечения водоснабжением объектов чемпионата мира по футболу (стадион "Юбилейный", аэропорт, железнодорожный вокзал)"	2033	23	1486-499-500-501

№ п/п	Кадастровый номер земельного участка	Категория	Разрешенное использование	Площадь, кв. м.		Номера поворотных точек границ земельных участков
				Всего	Предполагается к изъятию для размещения линейного объекта	
1.36	13:23:1004081:173	Земли поселений (земли населенных пунктов)	Для размещения улиц и дорог	19 236	15 373	222-223-224-225-226-227-228-229-230-231-1597-1596-1595-1594-1593-1592-241-242-243-1618-1617-1608-1607-1606-1605-1604-1603-1602-1601-1600-1599-1598-351-352-353-354-1585-1586-1591-1590-1580-1579-1836-1578-1577-1575-1576-1571-1570-1813
1.37	13:23:1004081:135	Земли поселений (земли населенных пунктов)	Для строительства автомобильного комплекса по продаже автомобилей и их обслуживанию	1 951	623	1576-1575-1577-1578-1836-1579-1580-1581-1837-1795-382-383-384-385

№ п/п	Кадастровый номер земельного участка	Категория	Разрешенное использование	Площадь, кв. м.		Номера поворотных точек границ земельных участков
				Всего	Предполагается к изъятию для размещения линейного объекта	
1.38	13:23:1004081:675	Земли поселений (земли населенных пунктов)	для размещения объекта энергетики (электрическая сеть от ПС 110/6 "Северная", РП (ТП))	793	154	1582-1589-1588-1587-1586-1585--1584-1583
1.39	13:23:1005080:58	Земли поселений (земли населенных пунктов)	Для размещения автомобильной дороги	4 487	269	231-232-233-234-235-236-1838-1592-1593-1594-1595-1596-1597
1.40	13:23:1005080:77	Земли поселений (земли населенных пунктов)	Для эксплуатации производственных помещений	14 649	379	236-237-238-239-240-241-1592-1838

№ п/п	Кадастровый номер земельного участка	Категория	Разрешенное использование	Площадь, кв. м.		Номера поворотных точек границ земельных участков
				Всего	Предполагается к изъятию для размещения линейного объекта	
1.41	13:23:1004081:675	Земли поселений (земли населенных пунктов)	для размещения объекта энергетики (электрическая сеть от ПС 110/6 "Северная", РП (ТП))	793	91	1604-1605-1606-1616-1613-336-337-1614-1615
1.42	13:23:1005080:69	Земли поселений (земли населенных пунктов)	Для размещения улиц и дорог	2 911	595	251-252-253-1619-1617-1618-247-248
1.43	13:23:1004081:176	Земли поселений (земли населенных пунктов)	Для размещения улиц и дорог	922	922	1617-1619-1612-1611-1610-1609-1608
1.44	13:23:0905082:50	Земли поселений (земли населенных пунктов)	Для размещения улиц и дорог	314	181	1626-1623-1622-1620-1621-1612-1619

№ п/п	Кадастровый номер земельного участка	Категория	Разрешенное использование	Площадь, кв. м.		Номера поворотных точек границ земельных участков
				Всего	Предполагается к изъятию для размещения линейного объекта	
1.45	13:23:0905082:37	Земли поселений (земли населенных пунктов)	Для эксплуатации автозаправочной станции	242	64	1631-1630-315-316-317-318-319
1.46	13:23:0905082:59	Земли поселений (земли населенных пунктов)	Для размещения производственных зданий	5765	2025	258-259-1628-1627
1.47	13:23:0905082:60	Земли поселений (земли населенных пунктов)	Для размещения производственных зданий	7941	928	259-2016-2017-260-261-262-263-1629-1628

№ п/п	Кадастровый номер земельного участка	Категория	Разрешенное использование	Площадь, кв. м.		Номера поворотных точек границ земельных участков
				Всего	Предполагается к изъятию для размещения линейного объекта	
1.48	13:23:0905082:49	Земли поселений (земли населенных пунктов)	Для размещения объекта промышленности (цеха по сборке изделий из ПВХ-профиля и алюминия)	3215	1 603****	1632-1633-1634-299-300-2011-2010-2009-2008-302
1.49	Земли, собственность на которые не разграничена				512	281-282-294-295-296

№ п/п	Кадастровый номер земельного участка	Категория	Разрешенное использование	Площадь, кв. м.		Номера поворотных точек границ земельных участков
				Всего	Предполагается к изъятию для размещения линейного объекта	
1.50	13:23:1005076:132	Земли поселений (земли населенных пунктов)	для размещения объекта: "Расширение и реконструкция водопровода г.Саранска. II пусковой комплекс для обеспечения водоснабжением объектов чемпионата мира по футболу (стадион "Юбилейный", аэропорт, железнодорожный вокзал)"	2033	1 792	1484-491-492-493-494-1501-497-498-499

№ п/п	Кадастровый номер земельного участка	Категория	Разрешенное использование	Площадь, кв. м.		Номера поворотных точек границ земельных участков
				Всего	Предполагается к изъятию для размещения линейного объекта	
1.51	13:23:1004081:675	Земли поселений (земли населенных пунктов)	для размещения объекта энергетики (электрическая сеть от ПС 110/6 "Северная", РП (ТП))	793	22	332-333-334-327-328
1.52	13:23:0905082:26	Категория не установлена	-	63	5	1635-1636-1637-1638-1639-1640-1641-1642-1643-1644-1645-1646-1647-1648-1649-1650

№ п/п	Кадастровый номер земельного участка	Категория	Разрешенное использование	Площадь, кв. м.		Номера поворотных точек границ земельных участков
				Всего	Предполагается к изъятию для размещения линейного объекта	
1.53	13:23:1005080:215	Земли поселений (земли населенных пунктов)	для размещения объекта коммунального хозяйства - магистральной теплотрассы "ТЭЦ-2 - Центральный промышленный район - Центральный жилой район"	12 391	12	209-210-211

№ п/п	Кадастровый номер земельного участка	Категория	Разрешенное использование	Площадь, кв. м.		Номера поворотных точек границ земельных участков
				Всего	Предполагается к изъятию для размещения линейного объекта	
1.54	13:23:0000000:3120	Земли населённых пунктов	Для размещения автомобильных дорог и их конструктивных элементов	14 909	14 909	590-1395-1396-1397-1398-1399-1400-1401-1402-1403-1404-1405-1406-1407-1408-1409-1410-1411-1412-1413-1414-1415-1416-1417-1695-1382-1696-1381-1380-1384-1385-552-553-1386-1387-1388-1389-1390-1391-1392-1393-1394-582-1698-583-584-585-586-587-588-589
1.55	13:23:1003057:157	Земли населённых пунктов	Для размещения автомобильных дорог и их конструктивных элементов	12	12	1-2-1333-591
1.56	13:23:1003057:158	Земли населённых пунктов	Для размещения автомобильных дорог и их конструктивных элементов	250	250	2-3-4-1335-1334
1.57	13:23:1003057:159	Земли населённых пунктов	Для размещения автомобильных дорог и их конструктивных элементов	545	545	5-6-7-8-9-10-11-12-13-14-15-16-17-18-19-20-21-22-23-24-25-26-1342-1341-1340-1339-1338-1337-1336

№ п/п	Кадастровый номер земельного участка	Категория	Разрешенное использование	Площадь, кв. м.		Номера поворотных точек границ земельных участков
				Всего	Предполагается к изъятию для размещения линейного объекта	
1.58	13:23:0000000:3305	Земли населённых пунктов	Для размещения автомобильных дорог и их конструктивных элементов	355	355	34-35-36-1824-1350-1349-41-42-1850-1851-1852-1853-1352-1351-1348-1347-1346
1.59	13:23:1003058:37	Земли населённых пунктов	Для размещения автомобильных дорог и их конструктивных элементов	480	480	1793-503-504-1487-1490-1788-1789-1790-1791-1792
1.60	13:23:0000000:3307	Земли населённых пунктов	Для размещения автомобильных дорог и их конструктивных элементов	29	29	489-490-491-1484-1483
1.61	13:23:1003058:38	Земли населённых пунктов	Земельные участки (территории) общего пользования	1893***	1870***	1481-1480-1479-1478-1477-1476-1874-1875-1876-1877-477-478-479-480-481-482-483-484
1.61.1 1.61.2					23***	1873-1472-1471-476-1881

№ п/п	Кадастровый номер земельного участка	Категория	Разрешенное использование	Площадь, кв. м.		Номера поворотных точек границ земельных участков
				Всего	Предполагается к изъятию для размещения линейного объекта	
1.62	13:23:0000000:3306	Земли населённых пунктов	Для размещения автомобильных дорог и их конструктивных элементов	2097	2097	117-118-119-120-121-122-123-124-125-126-127-128-1882-1883-1504-1503-1502-1466-1465-1464-1463-1872-1871-1870-1869-1868-1867-1462-1461
1.63	13:23:1005076:150	Земли населённых пунктов	Для размещения автомобильных дорог и их конструктивных элементов	7360	7360	1543-1542-1541-1540-1539-1538-1537-1536-1535-1890-1889-1888-1932-1533-1532-1531-1530-1832-1529-1528-1527-1835-431-432-1809-433-434-435-436-437-438-439-440-441-442-443-444-445-446-447-448-449-450-451-452-453-454-455-456-457-458-459-460-461-462-463-1801-464-465-466-467-468-469-470
1.64	13:23:1005075:208	Земли населённых пунктов	Для размещения автомобильных дорог и их конструктивных элементов	450	450	142-143-144-145-146-147-1807-1514-1829-1513

№ п/п	Кадастровый номер земельного участка	Категория	Разрешенное использование	Площадь, кв. м.		Номера поворотных точек границ земельных участков
				Всего	Предполагается к изъятию для размещения линейного объекта	
1.65	13:23:0000000:3310	Земли населённых пунктов	Для размещения автомобильных дорог и их конструктивных элементов	455	455	190-191-192-1891-1893-1892-194-195-196-197-198-199-200-201-202-203-1808-1553-1524-1523-189
1.66	13:23:1005080:376	Земли населённых пунктов	Для размещения автомобильных дорог и их конструктивных элементов	1 856	1 856	204-205-206-1548-1549-207-208-1799-1800-209-211-212-213-1566-1550-1834
1.67	Земли, собственность на которые не разграничена				848	1559-419-420-421-422-423-424-425-426-427-428-429-1811-1555-1810-1554-1556-1557-1558, за исключением: 1934-1935-1936-1937
1.68.1	Земли, собственность на которые не разграничена				139	1560-1561-1562-1563-1564-1565-1567-1933-1896-1895-1894-411-412-413-414-415-416-417-418

№ п/п	Кадастровый номер земельного участка	Категория	Разрешенное использование	Площадь, кв. м.		Номера поворотных точек границ земельных участков
				Всего	Предполагается к изъятию для размещения линейного объекта	
1.68.2	Земли, собственность на которые не разграничена				182	221-222-1813-1570-1571-391-392-393-394-395-1900-1569-1812
1.69	13:23:1004081:869	Земли населённых пунктов	Для размещения автомобильных дорог и их конструктивных элементов	2 384	2 384	1580-1582-1583-1584-1585-354-355-356-357-358-359-360-361-362-1798-1797-365-366-367-368-369-370-371-372-373-374-375-376-377-378-1796-1837-1581
1.70	13:23:1004081:868	Земли населённых пунктов	Для размещения автомобильных дорог и их конструктивных элементов	376	376	1589-1590-1591-1586-1587-1588
1.71	13:23:1004081:867	Земли населённых пунктов	Для размещения автомобильных дорог и их конструктивных элементов	792	792	1598-1599-1600-1601-1602-1603-1604-1615-1614-337-338-339-340-341-342-343-344-345-346-347-348-349-350-351

№ п/п	Кадастровый номер земельного участка	Категория	Разрешенное использование	Площадь, кв. м.		Номера поворотных точек границ земельных участков
				Всего	Предполагается к изъятию для размещения линейного объекта	
1.72	13:23:0000000:3311	Земли населённых пунктов	Для размещения автомобильных дорог и их конструктивных элементов	17 719	17 719	1606-1607-1608-1609-1610-1611-1612-1621-1620-1622-1623-1624-1625-1626-253-254-255-256-257-1627-1628-1629-263-264-265-266-267-268-269-270-271-272-273-274-275-276-277-278-279-280-281-296-297-298-299-1634-1633-1632-302-303-304-305-306-307-308-309-310-311-312-313-314-315-1630-1631-319-320-321-322-323-324-325-326-327-334-335-336-1613-1616
1.73	13:23:1004081:866	Земли населённых пунктов	Для размещения автомобильных дорог и их конструктивных элементов	60	60	332-328-329-330-331
1.74	13:23:1005080:374	Земли населённых пунктов	Для размещения автомобильных дорог и их конструктивных элементов	32	32	246-247-1618-243-244-245

№ п/п	Кадастровый номер земельного участка	Категория	Разрешенное использование	Площадь, кв. м.		Номера поворотных точек границ земельных участков
				Всего	Предполагается к изъятию для размещения линейного объекта	
1.75	13:23:1005080:375	Земли населённых пунктов	Для размещения автомобильных дорог и их конструктивных элементов	13	13	250-251-248-249
1.76	13:23:0905082:138	Земли населённых пунктов	Для размещения автомобильных дорог и их конструктивных элементов	2 339	2 339	282-283-284-285-286-287-288-289-290-291-292-293-294, за исключением: 1635-1636-1637-1638-1639-1640-1641-1642-1643-1644-1645-1646-1647-1648-1649-1650
1.77	13:23:1005076:151	Земли населённых пунктов	Для размещения автомобильных дорог и их конструктивных элементов	15	15	494-495-496-497-1501
1.78	13:23:1003072:9	Земли поселений (земли населенных пунктов)	Для установки и эксплуатации мойки автомашин	500	500	1850-43-44-45-46-47-1857-1856-1855-1854-1853-1852-1851
1.79	13:23:0000000:3312	Земли населённых пунктов	Для размещения автомобильных дорог и их конструктивных элементов	6244	6244	1857-48-49-1353-52-53-54-55-56-57-58-59-60-61-62-63-64-65-66-67-68-69-70-71-72-73-74-75-76-1366-1438-1439-1440-1862-1861-627-

№ п/п	Кадастровый номер земельного участка	Категория	Разрешенное использование	Площадь, кв. м.		Номера поворотных точек границ земельных участков
				Всего	Предполагается к изъятию для размещения линейного объекта	
						626-625-624-623-622-621-620-619-618-617-616-615-614-613-612-611-610-609-608-607-606-605-604-603-602-601-600-599-598-597-596-595-1855-1856
1.80	13:23:1003072:10	Земли поселений (земли населенных пунктов)	Для размещения газозаправочной станции	3187	240	1861-1862-1863-1864-1866-1865-629-628
1.81	13:23:1003072:137	Земли населённых пунктов	Для размещения автомобильных дорог и их конструктивных элементов	2587	2587	1865-1866-1864-1378-1377-1376-1375-1374-1373-1372-1371-1370-1369-1917-1922-1921-641-640-639-638-637-636-635-996-634-633-1025-632-631-630
1.82	13:23:1003072:10	Земли поселений (земли населенных пунктов)	Для размещения газозаправочной станции	3187	133	1859-1858-1918-1920-642-1921-1922-1917-1860
1.83	13:23:1003072:136	Земли населённых пунктов	Для размещения автомобильных дорог и их конструктивных элементов	49	49	645-644-1931-1839-643-1920-1918-1858

№ п/п	Кадастровый номер земельного участка	Категория	Разрешенное использование	Площадь, кв. м.		Номера поворотных точек границ земельных участков
				Всего	Предполагается к изъятию для размещения линейного объекта	
1.84	13:23:1003058:16	Земли поселений (земли населенных пунктов)	Для размещения скважин	2525	2525**	1868-1869-1870-1871-1881-1877-1876-1875-1874-1867
1.85	13:23:1005074:1	Земли населенных пунктов	Для объектов общественно-делового значения	21490	574	1882-129-130-131-1885-1884-1883
1.86	13:23:1005074:172	Земли населённых пунктов	Для размещения автомобильных дорог и их конструктивных элементов	35	35	133-134-135-1509-1508-1507-1506-1885-132
1.87	13:23:1005076:25	Земли поселений (земли населенных пунктов)	Земельные участки (территории) общего пользования	2040	1147*****	1889-1890-1534-1932-1888
1.88	13:23:1005075:7	Земли поселений (земли населенных пунктов)	Для эксплуатации газозаправочной станции	650	12	1891-193-1892-1893

№ п/п	Кадастровый номер земельного участка	Категория	Разрешенное использование	Площадь, кв. м.		Номера поворотных точек границ земельных участков
				Всего	Предполагается к изъятию для размещения линейного объекта	
1.89	13:23:1004081:5	Земли поселений (земли населенных пунктов)	Для эксплуатации и обслуживания административных зданий	16561	1249	1896-1897-1898-1899-395-1805-396-397-398-399-400-401-402-403-404-405-406-407-408-409-410-1894-1895
1.90	13:23:1004081:111	Земли поселений (земли населенных пунктов)	Для эксплуатации учебного корпуса	1575	837	1572-1573-1574-1575-1901-384-385-386-387-388-389-390-391-1571
2	13:23:0000000:3070	Земли населённых пунктов	Для размещения автомобильных дорог и их конструктивных элементов	138	138	646-648-649-650

№ п/п	Кадастровый номер земельного участка	Категория	Разрешенное использование	Площадь, кв. м.		Номера поворотных точек границ земельных участков
				Всего	Предполагается к изъятию для размещения линейного объекта	
3.1	13:23:0905083:22	Земли поселений (земли населенных пунктов)	Для размещения производственных и административных зданий, строений, сооружений промышленности, коммунального хозяйства, материально-технического, продовольственного снабжения, сбыта и заготовок	15000	4003*****	653-654-655-2005-2006-2007-1212-1214-656-1668-1667-1840-1841-681-682-683-684

№ п/п	Кадастровый номер земельного участка	Категория	Разрешенное использование	Площадь, кв. м.		Номера поворотных точек границ земельных участков
				Всего	Предполагается к изъятию для размещения линейного объекта	
3.2	13:23:0905083:28	Земли поселений (земли населенных пунктов)	Для размещения улиц и дорог	5086	415	656-657-680-1841-1840-1667-1668
3.3	13:23:0906084:23	Земли поселений (земли населенных пунктов)	Для размещения улиц и дорог	7071	438	657-658-679-680
3.4	13:23:0906084:8	Категория не установлена	-	738	57	658-659-1669-1673-678-679
3.5	13:23:0906084:78	Земли поселений (земли населенных пунктов)	Для размещения объекта энергетики "Электрическая сеть"	75	35	1669-1670-660-661-1671-1672-1673

№ п/п	Кадастровый номер земельного участка	Категория	Разрешенное использование	Площадь, кв. м.		Номера поворотных точек границ земельных участков
				Всего	Предполагается к изъятию для размещения линейного объекта	
3.6	13:23:0906084:76	Земли поселений (земли населенных пунктов)	Для размещения офисов, административных служб	5525	5525**	662-663-664-1682-1683-1684-1685-674-675-676-677-1678-1677-1676-1675-1674
3.7	13:23:0906084:80	Земли поселений (земли населенных пунктов)	для размещения объектов трубопроводного транспорта	407	35	664-665-1686-1687-1685-1684-1683-1682
3.8	13:23:0906084:18	Земли поселений (земли населенных пунктов)	Для размещения здания гаража	1668	634*****	665-2012-2013-2014-2015-667-668-1689-1688-1687-1686

№ п/п	Кадастровый номер земельного участка	Категория	Разрешенное использование	Площадь, кв. м.		Номера поворотных точек границ земельных участков
				Всего	Предполагается к изъятию для размещения линейного объекта	
3.9	13:23:0906084:63	Земли поселений (земли населенных пунктов)	для размещения объекта промышленности (цеха по сборке пластиковых окон)	1144	1144**	1687-1688-1689-672-673-674-1685
3.10	13:23:0905083:136	Земли населённых пунктов	Для размещения автомобильных дорог и их конструктивных элементов	1608	1608	652-653-684-685-686
3.11	13:23:0906084:83	Земли населённых пунктов	Для размещения автомобильных дорог и их конструктивных элементов	70	70	659-824-660-1670-1669
3.12	13:23:0906084:84	Земли населённых пунктов	Для размещения автомобильных дорог и их конструктивных элементов	396	396	661-662-1674-1675-1676-1677-1678-677-678-1673-1672-1671
3.13	13:23:0916001:1	Земли поселений (земли населенных пунктов)	Для обеспечения деятельности и эксплуатации объектов железнодорожного транспорта (полоса отвода)	371261	155*	668-669-670-671-672-1689

№ п/п	Кадастровый номер земельного участка	Категория	Разрешенное использование	Площадь, кв. м.		Номера поворотных точек границ земельных участков
				Всего	Предполагается к изъятию для размещения линейного объекта	
4	13:23:0916001:1	Земли поселений (земли населенных пунктов)	Для обеспечения деятельности и эксплуатации объектов железнодорожного транспорта (полоса отвода)	371261	167*	687-688-689-690
5	13:23:0916001:1	Земли поселений (земли населенных пунктов)	Для обеспечения деятельности и эксплуатации объектов железнодорожного транспорта (полоса отвода)	371261	167*	691-692-693-694
6	13:23:0906086:201	Земли поселений (земли населенных пунктов)	Для размещения автомобильных дорог и их конструктивных элементов	1929	1929	695-696-697-968-699-700
7	13:23:0906086:200	Земли поселений (земли населенных пунктов)	Для размещения автомобильных дорог и их конструктивных элементов	1153	1153	701-702-703-704-705
8	13:23:0000000:3072	Земли поселений (земли населенных пунктов)	Для размещения автомобильных дорог и их конструктивных элементов	78433	78433	706-707-708-709-710-711-712-713-714-715-716-717-718-719-720-721-722-723-724-725-726-727-728-729-730-731-732-733-734-735-736-737-738-739-740-741

№ п/п	Кадастровый номер земельного участка	Категория	Разрешенное использование	Площадь, кв. м.		Номера поворотных точек границ земельных участков
				Всего	Предполагается к изъятию для размещения линейного объекта	
9.1	13:23:1213002:2	Земли сельскохозяйственного назначения	Для ведения сельскохозяйственного производства	49037	49037	748-749-750-751-752-753-754-755-756-1690-1693-1694-974-975-976-977-978-979-980-981-982-983-984-985-986
9.2	13:23:1103093:2580	Земли поселений (земли населенных пунктов)	Для размещения автомобильных дорог и их конструктивных элементов	171	171	757-758-1692-1693-1690-1691
9.3	13:23:1103093:2303	Земли населённых пунктов	для размещения объектов трубопроводного транспорта	29 526	2008	765-766-767-1700-964-965-966-1699

№ п/п	Кадастровый номер земельного участка	Категория	Разрешенное использование	Площадь, кв. м.		Номера поворотных точек границ земельных участков
				Всего	Предполагается к изъятию для размещения линейного объекта	
9.4	13:23:1103093:283	Земли поселений (земли населенных пунктов)	Для размещения дома индивидуальной жилой застройки	1495	1495	768-769-1794-1706-1705-1704-1702-1701
9.5	13:23:1103093:253	Земли поселений (земли населенных пунктов)	Для эксплуатации жилого дома	1500	1500	1703-1705-1706-1707-1708-1709-1710
9.6	13:23:1103093:281	Земли поселений (земли населенных пунктов)	Для размещения дома индивидуальной жилой застройки	1655	1655	1711-1710-1709-1842-961-962-963
9.7	13:23:1103093:690	Земли поселений (земли населенных пунктов)	Для размещения улиц и дорог	11129	1123	775-776-956-957-958-1713

№ п/п	Кадастровый номер земельного участка	Категория	Разрешенное использование	Площадь, кв. м.		Номера поворотных точек границ земельных участков
				Всего	Предполагается к изъятию для размещения линейного объекта	
9.8	13:23:1103093:313	Земли поселений (земли населенных пунктов)	Для размещения дома индивидуальной жилой застройки	1129	1129	781-782-783-784-1716-1715-1714
9.9	13:23:1103093:314	Земли поселений (земли населенных пунктов)	Для размещения дома индивидуальной жилой застройки	1059	1059	1714-1715-1716-1717-946-947-948-1718-1719
9.10	13:23:1103093:315	Земли поселений (земли населенных пунктов)	Для размещения дома индивидуальной жилой застройки	1067	1067	1719-1718-948-949-950
9.11	13:23:1103093:360	Земли поселений (земли населенных пунктов)	Для размещения дома индивидуальной жилой застройки	1500	1500	786-787-788-789-790-791-1721-1720

№ п/п	Кадастровый номер земельного участка	Категория	Разрешенное использование	Площадь, кв. м.		Номера поворотных точек границ земельных участков
				Всего	Предполагается к изъятию для размещения линейного объекта	
9.12	13:23:1103093:180	Земли поселений (земли населенных пунктов)	Для размещения дома индивидуальной жилой застройки	1500	1500	784-785-786-1720-1721-1722-1723-1717
9.13	13:23:1103093:359	Земли поселений (земли населенных пунктов)	Для размещения дома индивидуальной жилой застройки	1787	1787	1717-1723-1722-944-1803-945-946
9.14	13:23:1103093:691	Земли поселений (земли населенных пунктов)	Для размещения улиц и дорог	25355	3399	798-799-800-801-1724-937-938
9.15	13:23:1103093:189	Земли поселений (земли населенных пунктов)	Для эксплуатации жилого дома	1424	1424	803-804-1729-1728-1727-1726-1843-1725

№ п/п	Кадастровый номер земельного участка	Категория	Разрешенное использование	Площадь, кв. м.		Номера поворотных точек границ земельных участков
				Всего	Предполагается к изъятию для размещения линейного объекта	
9.16	13:23:1103093:206	Земли поселений (земли населенных пунктов)	Для эксплуатации жилого дома	1613	1613	1907-1908-1729-1909-1910-1911-933-1912-1913-1914-1915-1916
9.17	13:23:1103093:424	Земли поселений (земли населенных пунктов)	Для эксплуатации жилого дома	1121	1121	805-806-1844-1733-1731-1730
9.18	13:23:1103093:423	Земли поселений (земли населенных пунктов)	Для размещения дома индивидуальной жилой застройки	950	950	1731-1733-1734-925-926-927-1845-1732

№ п/п	Кадастровый номер земельного участка	Категория	Разрешенное использование	Площадь, кв. м.		Номера поворотных точек границ земельных участков
				Всего	Предполагается к изъятию для размещения линейного объекта	
9.19	13:23:1103093:62	Земли поселений (земли населенных пунктов)	Для эксплуатации и обслуживания индивидуального жилого дома	926	926	1732-1845-927-928-929-930-931
9.20	13:23:1103093:449	Земли поселений (земли населенных пунктов)	Для размещения дома индивидуальной жилой застройки	616	616	1736-1746-1745-1744-1743-1742-1741-1740-1739-1738-1737
9.21	13:23:1103093:448	Земли поселений (земли населенных пунктов)	Для размещения дома индивидуальной жилой застройки	811	811	814-815-816-817-1748-1747-1746-1736-1735

№ п/п	Кадастровый номер земельного участка	Категория	Разрешенное использование	Площадь, кв. м.		Номера поворотных точек границ земельных участков
				Всего	Предполагается к изъятию для размещения линейного объекта	
9.22	13:23:1103093:450	Земли поселений (земли населенных пунктов)	Для размещения дома индивидуальной жилой застройки	740	740	1740-1741-1742-1743-1772-1773-909-910-911-912
9.23	13:23:1103093:489	Земли поселений (земли населенных пунктов)	Для эксплуатации жилого дома	1497	1497	817-818-819-1752-1751-1750-1749-817
9.24	13:23:1103093:488	Земли поселений (земли населенных пунктов)	Для размещения дома индивидуальной жилой застройки	1634	1634	1767-1768-1769-1770-1771
9.25	13:23:1103093:239	Земли поселений (земли населенных пунктов)	Для размещения дома индивидуальной жилой застройки	1662	1662	1771-1770-903-904-905-906-907-908

№ п/п	Кадастровый номер земельного участка	Категория	Разрешенное использование	Площадь, кв. м.		Номера поворотных точек границ земельных участков
				Всего	Предполагается к изъятию для размещения линейного объекта	
9.26	13:23:1103093:490	Земли поселений (земли населенных пунктов)	Для эксплуатации жилого дома	1637	1637	819-820-821-822-823-1752
9.27	13:23:1103093:2259	Земли поселений (земли населенных пунктов)	Для размещения объекта энергетики	701	48	1754-1753-897-898
9.28	13:23:1103093:686	Земли поселений (земли населенных пунктов)	Для размещения улиц и дорог	24005	2872	830-831-1755-1756-1757-1758-1759-1760-1766-1765-896-897-1753
9.29	13:23:1101094:250	Земли поселений (земли населенных пунктов)	Для размещения улиц и дорог	8123	433	1760-1761-1762-1763-1764-890-891-892-893-894-895-896-1765-1766

№ п/п	Кадастровый номер земельного участка	Категория	Разрешенное использование	Площадь, кв. м.		Номера поворотных точек границ земельных участков
				Всего	Предполагается к изъятию для размещения линейного объекта	
9.30	13:23:1104091:7	Земли поселений (земли населенных пунктов)	Для размещения торгового комплекса	28227	108	840-841-842-843-844-845-846-847-848-1774
9.31	13:23:1104091:919	Земли поселений (земли населенных пунктов)	Для размещения бокса гаража	27	27	1780-1778-1777-1779
9.32	13:23:1104091:977	Земли поселений (земли населенных пунктов)	для размещения бокса гаража	27	27	1778-1775-1776-1777

№ п/п	Кадастровый номер земельного участка	Категория	Разрешенное использование	Площадь, кв. м.		Номера поворотных точек границ земельных участков
				Всего	Предполагается к изъятию для размещения линейного объекта	
9.33	13:23:1101094:6456	Земли поселений (земли населенных пунктов)	Для размещения объекта энергетики "Линия электропередачи 6 кВ от ПС 110/6 "Восточная" по ул. Сушинского до РП по ул. Севастопольская"	540	382	886-1785-1786-1787-1781-871-872-1782-1783-882-1784-885
9.34	13:23:0907087:3	Земли поселений (земли населенных пунктов)	Для размещения автомобильных дорог и их конструктивных элементов	3275	3275	743-744-745-746-747-748-986-1084-987-988-989-990-991-992
9.35	13:23:1103093:2547	Земли поселений (земли населенных пунктов)	Для размещения автомобильных дорог и их конструктивных элементов	95	95	756-757-1691-1690

№ п/п	Кадастровый номер земельного участка	Категория	Разрешенное использование	Площадь, кв. м.		Номера поворотных точек границ земельных участков
				Всего	Предполагается к изъятию для размещения линейного объекта	
9.36	13:23:1103093:2549	Земли поселений (земли населенных пунктов)	Для размещения автомобильных дорог и их конструктивных элементов	11788	11788	758-759-760-761-762-763-764-765-1699-966-967-968-969-970-971-972-973-974-1694-1693-1692
9.37	13:23:1103093:2548	Земли поселений (земли населенных пунктов)	Для размещения автомобильных дорог и их конструктивных элементов	1627	1627	767-768-1701-1702-1704-1705-1703-1710-1711-963-964-1700
9.38	13:23:1103093:2551	Земли поселений (земли населенных пунктов)	Для размещения автомобильных дорог и их конструктивных элементов	355	355	775-1713-958-959-960-961-1842-1709-1708-1707-1706-1794-769-770-771-772-1712-774
9.39	13:23:1103093:2595	Земли поселений (земли населенных пунктов)	Автомобильный транспорт	500	500	776-777-778-779-780-781-1714-1719-950-951-952-953-954-955-956
9.40	13:23:1103093:2594	Земли поселений (земли населенных пунктов)	Для размещения автомобильных дорог и их конструктивных элементов	684	684	798-738-739-940-941-942-943-944-1722-1721-791-792-793-794-795-796-797
9.41	13:23:1103093:2550	Земли поселений (земли населенных пунктов)	Для размещения автомобильных дорог и их конструктивных элементов	578	578	801-802-803-1725-1843-1726-1908-1907-1916-1915-1914-1913-1912-934-935-936-937-1724

№ п/п	Кадастровый номер земельного участка	Категория	Разрешенное использование	Площадь, кв. м.		Номера поворотных точек границ земельных участков
				Всего	Предполагается к изъятию для размещения линейного объекта	
9.42	13:23:1103093:2552	Земли поселений (земли населенных пунктов)	Для размещения автомобильных дорог и их конструктивных элементов	190	190	804-805-1730-1729
9.43	Земли, собственность на которые не разграничена				3351	810-811-812-813-814-1735-1736-2001-1739-912-913-914-915-916-917-918-919-920-921-922-923-924-2002-1734-2003-2004-807-808-809-1802
9.44	13:23:1103093:2556	Земли поселений (земли населенных пунктов)	Для размещения автомобильных дорог и их конструктивных элементов	2629	2629	830-1753-1754-898-899-900-901-902-903-1770-1769-1768-1767-1771-908-909-1773-1772-1743-1744-1745-1746-1747-1748-1749-1750-1751-1752-823-824-825-826-827-828-829-830

№ п/п	Кадастровый номер земельного участка	Категория	Разрешенное использование	Площадь, кв. м.		Номера поворотных точек границ земельных участков
				Всего	Предполагается к изъятию для размещения линейного объекта	
9.45	13:23:0000000:3348	Земли поселений (земли населенных пунктов)	Для размещения автомобильных дорог и их конструктивных элементов	11704	11704	831-832-833-834-835-836-837-838-839-840-1846-1174-848-849-850-851-852-853-854-855-856-857-858-859-860-861-862-863-864-865-866-867-868-869-870-871-1781-1787-1786-1785-886-887-888-889-890-1764-1763-1762-1761-1760-1759-1758-1757-1756-1755, за исключением: 1775-1776-1777-1779-1780-1778
9.46	13:23:1101094:6482	Земли поселений (земли населенных пунктов)	Для размещения автомобильных дорог и их конструктивных элементов	709	709	872-873-874-875-876-877-878-879-880-881-882-1783-1782
9.47	13:23:1101094:6481	Земли поселений (земли населенных пунктов)	Для размещения автомобильных дорог и их конструктивных элементов	27	27	885-1784-882-883-884

№ п/п	Кадастровый номер земельного участка	Категория	Разрешенное использование	Площадь, кв. м.		Номера поворотных точек границ земельных участков
				Всего	Предполагается к изъятию для размещения линейного объекта	
9.49	13:23:1103093:2557	Земли поселений (земли населенных пунктов)	Для размещения автомобильных дорог и их конструктивных элементов	18	18	1730-1731-1732-931-932-1911-1910-1909
10.1	13:23:1004081:135	Земли поселений (земли населенных пунктов)	Для строительства автомобильного комплекса по продаже автомобилей и их обслуживанию	1 951	94	1795-1837-380-381
10.2	13:23:1004081:870	Земли поселений (земли населенных пунктов)	Для размещения автомобильных дорог и их конструктивных элементов	73	73	1837-1796-379-380
11	13:23:1004081:871	Земли поселений (земли населенных пунктов)	Для размещения автомобильных дорог и их конструктивных элементов	26	26	1797-1798-363-364

№ п/п	Кадастровый номер земельного участка	Категория	Разрешенное использование	Площадь, кв. м.		Номера поворотных точек границ земельных участков
				Всего	Предполагается к изъятию для размещения линейного объекта	
12	Земли, собственность на которые не разграничена				421	993-994-996-997-998-999-1000-57-56-1001-1002-1003
13.1	Земли, собственность на которые не разграничена				224	605-606-1924-1923-1004-1005-1006-1007-1008-1009
13.2	13:23:1003072:10	Земли поселений (земли населенных пунктов)	Для размещения газозаправочной станции	3187	206	1924-1923-1004-1005-1006-1007-1008-1009
14.1	Земли, собственность на которые не разграничена				1894	610-611-612-613-614-615-616-617-618-619-620-621-622-1010-626-627-1861-1919-1011-1012-1013-1014-1015-1927-1926-1925-1020-1021-1022
14.2	13:23:1003072:10	Земли поселений (земли населенных пунктов)	Для размещения газозаправочной станции	3187	283	1927-1016-1017-1018-1019-1925-1926
14.3	13:23:1003072:10	Земли поселений (земли населенных пунктов)	Для размещения газозаправочной станции	3187	284	1919-1861-628-629-1865-1928

№ п/п	Кадастровый номер земельного участка	Категория	Разрешенное использование	Площадь, кв. м.		Номера поворотных точек границ земельных участков
				Всего	Предполагается к изъятию для размещения линейного объекта	
14.4	Земли, собственность на которые не разграничена				1190	1928-1865-630-635-636-637
15.1	13:23:0000000:2945	Земли лесного фонда	-	27 274 222	101	505-504-1036-506
15.2	13:23:1003058:39	Земли поселений (земли населенных пунктов)	Автомобильный транспорт	61	61	530-502-1023-1034-1035

№ п/п	Кадастровый номер земельного участка	Категория	Разрешенное использование	Площадь, кв. м.		Номера поворотных точек границ земельных участков
				Всего	Предполагается к изъятию для размещения линейного объекта	
15.3	13:23:1003073:45	Земли поселений (земли населенных пунктов)	для размещения объекта: "Расширение и реконструкция водопровода г.Саранска. II пусковой комплекс для обеспечения водоснабжением объектов чемпионата мира по футболу (стадион "Юбилейный", аэропорт, железнодорожный вокзал)"	4237	239	1023-1024-1026-1027-1028-1031-1032-1033-1034

№ п/п	Кадастровый номер земельного участка	Категория	Разрешенное использование	Площадь, кв. м.		Номера поворотных точек границ земельных участков
				Всего	Предполагается к изъятию для размещения линейного объекта	
15.4	Земли, собственность на которые не разграничена				79	504-503-1035-1036
15.5	Земли, собственность на которые не разграничена				4	1028-1029-1030-1031
16.1	13:23:1003058:42	Земли поселений (земли населенных пунктов)	Автомобильный транспорт	306	306	484-1052-1053-1054-1482-1056-488-487-486-485
16.2	13:23:1005076:153	Земли поселений (земли населенных пунктов)	Для размещения автомобильных дорог и их конструктивных элементов	61	61	1054-1055-1056-1482
16.3	13:23:1003058:43	Земли поселений (земли населенных пунктов)	Автомобильный транспорт	28	28	1050-1047-1048-1049
16.4	13:23:1003058:41	Земли поселений (земли населенных пунктов)	Автомобильный транспорт	128	128	476-475-1038-1039-1040-1069-1043-1044-1470
16.5	13:23:1005076:154	Земли поселений (земли населенных пунктов)	Для размещения автомобильных дорог и их конструктивных элементов	26	26	1040-1041-1042-1043-1469
16.6	13:23:1005076:155	Земли поселений (земли населенных пунктов)	Для размещения автомобильных дорог и их конструктивных элементов	178	178	475-474-473-472-471-1037-1038

№ п/п	Кадастровый номер земельного участка	Категория	Разрешенное использование	Площадь, кв. м.		Номера поворотных точек границ земельных участков
				Всего	Предполагается к изъятию для размещения линейного объекта	
16.7	Земли, собственность на которые не разграничена				818	484-483-482-481-480-479-478-477-1877-1878-1879-1880-1881-476-1470-1044-1045-1046-1047-1050-1051-1052-1053
16.8	13:23:1003058:16	Земли поселений (земли населенных пунктов)	Для размещения скважин	2525	116	1877-1881-1880-1879-1878
17	Земли, собственность на которые не разграничена				170	1057-1058-1059-1060-123-122
18	13:23:1005074:1	Земли населенных пунктов	Для объектов общественно-делового значения	21490	77	1061-1062-131-130
19	13:23:1005075:7	Земли поселений (земли населенных пунктов)	Для эксплуатации газозаправочной станции	650	24	1069-1070-193-192
20	Земли, собственность на которые не разграничена				154	1071-201-200-199-198-197-196-1073-1072

№ п/п	Кадастровый номер земельного участка	Категория	Разрешенное использование	Площадь, кв. м.		Номера поворотных точек границ земельных участков
				Всего	Предполагается к изъятию для размещения линейного объекта	
21		Земли, собственность на которые не разграничена			15	444-443-1063-1064-1065
22		Земли, собственность на которые не разграничена			12	441-440-439-1066-1067-1068
23		Земли, собственность на которые не разграничена			103	420-421-1088-1089-1090-1091
24		Земли, собственность на которые не разграничена			124	418-417-1083-1084-1085-1086
25		Земли, собственность на которые не разграничена			56	1074-1075-10761077-1078-1079
26		Земли, собственность на которые не разграничена			7	1080-1081-1082-215-214
27		Земли, собственность на которые не разграничена			327	1092-1093-224-223

№ п/п	Кадастровый номер земельного участка	Категория	Разрешенное использование	Площадь, кв. м.		Номера поворотных точек границ земельных участков
				Всего	Предполагается к изъятию для размещения линейного объекта	
28.1	13:23:1004081:5	Земли поселений (земли населенных пунктов)	Для эксплуатации и обслуживания административных зданий	16561	191	399-398-397-396-1805-395-1904
28.2	Земли, собственность на которые не разграничена				15	395-394-393-1904
29.1	13:23:1004081:111	Земли поселений (земли населенных пунктов)	для эксплуатации учебного корпуса	1 575	317	392-391-1097-1098
29.2	Земли, собственность на которые не разграничена				39	391-390-389-388-387-386-385-1094-1095-1096-1097
30	Земли, собственность на которые не разграничена				437	377-376-1099-1100-1101-1102-1103-1104-1105-1106-1107-1108-379-378
31	Земли, собственность на которые не разграничена				56	353-352-1109-1110

№ п/п	Кадастровый номер земельного участка	Категория	Разрешенное использование	Площадь, кв. м.		Номера поворотных точек границ земельных участков
				Всего	Предполагается к изъятию для размещения линейного объекта	
32		Земли, собственность на которые не разграничена		229		1123-330-329-328-1119-1120-1121-1122
33		Земли, собственность на которые не разграничена		40		327-326-1114-1115-1116-1117-1118
34		Земли, собственность на которые не разграничена		8		322-1124-1125-323
35		Земли, собственность на которые не разграничена		48		315-314-1126-1127-1128
36		Земли, собственность на которые не разграничена		273		1111-1112-255-254-1113
37		Земли, собственность на которые не разграничена		670		1129-1130-1131-1132-1806-270-269-268-267-266-265-264-263-262
38		Земли, собственность на которые не разграничена		3051		310-309-308-307-306-305-304-303-302-1133-1134-1135-1136-1137-1138-1139-1140-1141-1142-1143-1144-1145-1146-1147-1148-1149-1150-311

№ п/п	Кадастровый номер земельного участка	Категория	Разрешенное использование	Площадь, кв. м.		Номера поворотных точек границ земельных участков
				Всего	Предполагается к изъятию для размещения линейного объекта	
39.1	13:23:0905082:28	Категория не установлена	-	31	31	1814-1815-1816-1817-1818-1819-1820-1821-1822
39.2	Земли, собственность на которые не разграничена				1194	1151-1152-1153-1154, за исключением: 1814-1815-1816-1817-1818-1819-1820-1821-1822
40	Земли, собственность на которые не разграничена				159	1155-276-275-274
41	Земли, собственность на которые не разграничена				125	1156-281-290-279-278
42	Земли, собственность на которые не разграничена				237	297-1157-1158-1159-299-298
43.1	Земли, собственность на которые не разграничена				1567	1160-1161-1162-1163-1164-1165-1166-1167-1168-1169-1170-1171-1172-1173-1174-1175-1176-1177-1178-1179-1180-1181-1903-1902-1184-1185-1186-1187-1188-1189-1190-291-

№ п/п	Кадастровый номер земельного участка	Категория	Разрешенное использование	Площадь, кв. м.		Номера поворотных точек границ земельных участков
				Всего	Предполагается к изъятию для размещения линейного объекта	
						290-289-288-287-286-285-284, за исключением: 1665-1666-649-650-651-1663-1664
43.2	13:23:0905083:14	Земли поселений (земли населенных пунктов)	Для установки и эксплуатации модульной мойки машин	554	25	1902-1903-1182-1183
44.1	13:23:0905082:26	Категория не установлена	-	63	63	1651-1652-1653-1654-1655-1656-1657-1658-1659-1660-1661-1662
44.2	Земли, собственность на которые не разграничена				1161	1200-1201-1202-1203, за исключением: 1651-1652-1653-1654-1655-1656-1657-1658-1659-1660-1661-1662
45	Земли, собственность на которые не разграничена				13	1196-1197-1198-1199
46	Земли, собственность на которые не разграничена				168	294-293-292-1191-1192-1193-1194

№ п/п	Кадастровый номер земельного участка	Категория	Разрешенное использование	Площадь, кв. м.		Номера поворотных точек границ земельных участков
				Всего	Предполагается к изъятию для размещения линейного объекта	
47	Земли, собственность на которые не разграничена				396	685-684-1204-1205-1207-1208-1209-1210-1211
48	Земли, собственность на которые не разграничена				8	1212-1213-1214
49.1	13:23:0906084:78	Земли поселений (земли населенных пунктов)	Для размещения объекта энергетики "Электрическая сеть"	75	1	660-1847-661
49.2	13:23:0906084:76	Земли поселений (земли населенных пунктов)	Для размещения офисов, административных служб	5525	5525**	1216-1217-1218-1848-1679-1849-1680-1681-664-663-662-1823
49.3	13:23:0906084:80	Земли поселений (земли населенных пунктов)	для размещения объектов трубопроводного транспорта	407	310	1221-1222-1223-1224-665-664-1681-1680-1849-1679-1219-1220

№ п/п	Кадастровый номер земельного участка	Категория	Разрешенное использование	Площадь, кв. м.		Номера поворотных точек границ земельных участков
				Всего	Предполагается к изъятию для размещения линейного объекта	
49.4	Земли, собственность на которые не разграничена				105	1215-1216-1823-662-661-1847-660-824-659
50.1	13:23:0906084:76	Земли поселений (земли населенных пунктов)	Для размещения офисов, административных служб	5525	5525**	674-1225-1226-1227-1228-1229-1230-1231-677-676-675
50.2	Земли, собственность на которые не разграничена				22	678-677-1231-1232-1233
51	Земли, собственность на которые не разграничена				1120	699-698-1236-1237-1238-1239-1240-1241-1242-1243-1244-1245-1246-1247-1248-1249-1250-1251-1252-1253-1254-1255-1256-1257-1258-1259-1260-1261-1262
52	Земли, собственность на которые не разграничена				198	1234-1235-696-695

№ п/п	Кадастровый номер земельного участка	Категория	Разрешенное использование	Площадь, кв. м.		Номера поворотных точек границ земельных участков
				Всего	Предполагается к изъятию для размещения линейного объекта	
53		Земли, собственность на которые не разграничена			6008	1267-708-707-706-1806-1268-1269-1270-704-702-701-1263-1264-1265-1266
54		Земли, собственность на которые не разграничена			960	734-733-1271-1272
55		Земли, собственность на которые не разграничена			529	732-731-730-1273-1274
56		Земли, собственность на которые не разграничена			134	1275-1276-717-716
57		Земли, собственность на которые не разграничена			893	727-726-1277-1278-728
58	13:23:1213002:5	Земли сельскохозяйственного назначения	Для ведения сельскохозяйственного производства	1182	1182	1283-1284-1285-1286, за исключением: 1287-1288-1289-1290

№ п/п	Кадастровый номер земельного участка	Категория	Разрешенное использование	Площадь, кв. м.		Номера поворотных точек границ земельных участков
				Всего	Предполагается к изъятию для размещения линейного объекта	
59	13:23:1213002:4	Земли сельскохозяйственного назначения	Для ведения сельскохозяйственного производства	377	377	1292-983-982-981-1291
60	13:23:1213002:6	Земли сельскохозяйственного назначения	Для ведения сельскохозяйственного производства	1204	1204	1279-1280-1281-1282
61	13:23:1213002:3	Земли сельскохозяйственного назначения	Для ведения сельскохозяйственного производства	2504	2504	977-976-975-1293-1294
62	Земли, собственность на которые не разграничена				1120	1295-1296-764-763

№ п/п	Кадастровый номер земельного участка	Категория	Разрешенное использование	Площадь, кв. м.		Номера поворотных точек границ земельных участков
				Всего	Предполагается к изъятию для размещения линейного объекта	
63		Земли, собственность на которые не разграничена		198		971-970-1297-1298
64		Земли, собственность на которые не разграничена		6008		969-968-1299-1300
65		Земли, собственность на которые не разграничена		960		1302-771-770-1301
66		Земли, собственность на которые не разграничена		529		959-958-1303-1304
67		Земли, собственность на которые не разграничена		134		1306-1307-1308-828-827-1305
68		Земли, собственность на которые не разграничена		893		1309-1310-1311-830-829
69		Земли, собственность на которые не разграничена		1120		1312-1313-835-834-833-832-831-1314-1315-1316-1317

№ п/п	Кадастровый номер земельного участка	Категория	Разрешенное использование	Площадь, кв. м.		Номера поворотных точек границ земельных участков
				Всего	Предполагается к изъятию для размещения линейного объекта	
70		Земли, собственность на которые не разграничена		198		900-899-1318-1319-1320-1321-1322-1323-1324-1325-1326
71		Земли, собственность на которые не разграничена		6008		872-1331-1332-873
72		Земли, собственность на которые не разграничена		960		870-1327-1328-1329-1330-871

* - необходимо сформировать часть земельного участка;

** - данный земельный участок подлежит полному изъятию в связи с невозможностью дальнейшего использования данного участка по целевому назначению;

*** - при образовании земельного участка с кадастровым номером 13:23:1003058:38 была допущена реестровая ошибка, выразившиеся в том, что в состав земельного участка площадью 3355 кв.м. образуемого в соответствии с проектом межевания территории, утвержденным Постановлением Администрации го Саранск от 06.07.2016 г. №2141, была ошибочно включена часть земельного участка с кадастровым номером 13:23:1003058:16, который находится в частной собственности и в последующем будет изыматься. В результате исправления реестровой ошибки площадь земельного участка с кадастровым номером 13:23:1003058:38 будет 1893 кв.м., состоящая из двух контуров площадью 1870 кв.м. и 23 кв.м.

**** - конфигурация земельного участка площадью 1603 кв.м., образуемого из земельного участка с кадастровым номером 13:23:0905082:49, принята с учетом существующего объекта незавершенного строительства (нежилого здания) 13:23:0905082:128.

***** - конфигурация земельного участка площадью 4003 кв.м., образуемого из земельного участка с кадастровым номером 13:23:0905083:22, принята с учетом существующего объекта недвижимого имущества – гараж.

***** - конфигурация земельного участка площадью 634 кв.м., образуемого из земельного участка с кадастровым номером 13:23:0906084:18, принята с учетом существующего объекта недвижимого имущества.

***** - при образовании земельного участка с кадастровым номером 13:23:1005076:25, была допущена ошибка, выразившиеся в том, что в состав земельного участка площадью 2040 кв.м. была ошибочно включена часть земельного участка под автодорогой (ул. Строительная) с кадастровым номером 13:23:1005076:63. В результате исправления ошибки площадь земельного участка с кадастровым номером 13:23:1005076:25 будет 1147 кв.м.

***** - при образовании земельного участка с кадастровым номером 13:23:1005076:63, была допущена ошибка, выразившиеся в том, что не верно указана координаты точки №6 (по сведениям ЕГРН). Правильные координаты данной точки соответствуют координатам точки 1506 (указанной в данном проекте межевания территории).

3. Зоны с особыми условиями использования территории

Зоны с особыми условиями использования территории представлены охранной зоной линий электропередачи, охранной зоной объектов распределительной сети газоснабжения, охранной зоной линейно-кабельных сооружений и линий связи, санитарно-защитной зоной локальных очистных сооружений поверхностного стока и насосных станций перекачки поверхностного стока, водоохранной зоной и прибрежной защитной полосой р. Инсар.

Охранные зоны линий электропередачи определены в соответствии с Правилами установления охранных зон объектов электросетевого хозяйства и особых условий использования земельных участков, расположенных в границах таких зон, утвержденными постановлением Правительства РФ от 24 февраля 2009 г. N 160 "О порядке установления охранных зон объектов электросетевого хозяйства и особых условий использования земельных участков, расположенных в границах таких зон". В охранных зонах электрических сетей без письменного согласия предприятий (организаций), в ведении которых находятся эти сети, запрещается:

- производить строительство, капитальный ремонт, реконструкцию и снос любых зданий и сооружений;
- совершать проезд машин и механизмов, имеющих общую высоту с грузом или без груза от поверхности дороги более 4,5 м (в охранных зонах воздушных линий электропередачи);
- производить земляные работы на глубине более 0,3 метра;
- размещать автозаправочные станции и иные хранилища горюче-смазочных материалов;
- устраивать спортивные площадки для игр, стадионы, рынки, остановочные пункты общественного транспорта, стоянки всех видов машин и механизмов и т.д.

Охранные зоны линейно-кабельных сооружений и линий связи определены в соответствии с постановлением Правительства РФ от 09.06.1995 г. N 578 "Об утверждении Правил охраны линий и сооружений связи Российской Федерации".

Охранные зоны на трассах кабельных и воздушных линий связи и линий радиодиффракции в полосе отвода автомобильных и железных дорог могут использоваться предприятиями автомобильного и железнодорожного транспорта для их нужд без согласования с предприятиями, в ведении которых находятся эти линии связи, если это не связано с механическим и электрическим воздействием на сооружения линий связи, при условии обязательного обеспечения сохранности линий связи и линий радиодиффракции. При рекон-

струкции (модернизации) автомобильных и железных дорог и других сооружений промышленного и непромышленного назначения настоящие Правила распространяются и на ранее построенные сооружения связи и радификации, попадающие в зону отчуждения этих объектов.

Переустройство и перенос сооружений связи и радификации, связанные с новым строительством, расширением или реконструкцией (модернизацией) населенных пунктов и отдельных зданий, переустройством дорог и мостов, освоением новых земель, переустройством систем мелиорации, производятся заказчиком (застройщиком) в соответствии с государственными стандартами и техническими условиями, устанавливаемыми владельцами сетей и средств связи.

Охранные зоны распределительной сети газоснабжения определены в соответствии с постановлением Правительства РФ от 20.10.2000 г. N 878 "Об утверждении Правил охраны газораспределительных сетей".

Размер санитарно-защитной зоны локальных очистных сооружений поверхностного стока до жилой территории в соответствии с СанПиН 2.2.1/2.1.1.1200-03 составляет 50 м.

Водоохранная зона р. Инсар составляет 200 м, размер прибрежной защитной полосы р. Инсар -50 м.

Границы зон с особыми условиями использования территории отображены на графическом материале «Чертёж межевания территории» М 1:2000.

ПРИЛОЖЕНИЯ

Ведомость координат поворотных точек границ формируемых земельных участков

Точка	Координаты, м	
	X	Y
1	394586,42	1287889,49
2	394584,52	1287893,96
3	394542,54	1287985,71
4	394535,07	1287993,28
5	394534,50	1287992,96
6	394533,47	1287994,80
7	394509,63	1288037,16
8	394485,21	1288080,71
9	394463,60	1288119,14
10	394450,68	1288142,16
11	394435,89	1288166,64
12	394421,55	1288189,38
13	394409,26	1288208,86
14	394398,66	1288225,74
15	394387,23	1288243,79
16	394379,18	1288256,63
17	394378,13	1288261,70
18	394377,61	1288266,98
19	394377,56	1288269,58
20	394377,68	1288272,69
21	394378,15	1288276,59
22	394369,28	1288278,10
23	394368,74	1288274,52
24	394368,57	1288272,11
25	394368,62	1288268,24
26	394369,00	1288264,93
27	394358,00	1288276,85
28	394356,60	1288274,91
29	394350,17	1288282,23
30	394345,94	1288299,27
31	394338,43	1288297,58
32	394321,43	1288314,72
33	394315,67	1288321,49
34	394304,72	1288331,09
35	394286,34	1288346,60
36	394284,31	1288348,34
37	394280,41	1288351,69
38	394268,53	1288361,86
39	394269,79	1288365,07
40	394268,01	1288367,26
41	394267,11	1288368,51

Точка	Координаты, м	
	X	Y
42	394265,51	1288370,76
43	394262,93	1288375,21
44	394260,09	1288382,07
45	394258,95	1288386,74
46	394257,93	1288393,43
47	394257,67	1288400,48
48	394258,01	1288407,96
49	394258,25	1288410,52
50	394258,53	1288413,48
51	394259,36	1288420,35
52	394261,06	1288436,03
53	394261,47	1288439,87
54	394262,62	1288461,82
55	394264,83	1288480,12
56	394265,03	1288482,66
57	394265,55	1288489,28
58	394265,59	1288489,78
59	394266,01	1288502,82
60	394266,89	1288510,42
61	394269,11	1288516,72
62	394271,42	1288520,19
63	394274,25	1288523,07
64	394277,11	1288525,10
65	394284,65	1288528,62
66	394289,05	1288524,10
67	394291,34	1288521,74
68	394300,67	1288524,86
69	394297,03	1288528,64
70	394310,22	1288533,05
71	394314,63	1288538,75
72	394326,47	1288542,71
73	394338,16	1288546,63
74	394365,14	1288559,80
75	394374,63	1288562,98
76	394371,68	1288571,79
77	394367,37	1288584,64
78	394364,44	1288593,39
79	394351,96	1288589,21
80	394322,24	1288583,48
81	394304,84	1288577,65
82	394279,94	1288576,55

Точка	Координаты, м	
	X	Y
83	394265,92	1288581,51
84	394262,15	1288583,97
85	394258,90	1288587,12
86	394256,24	1288590,99
87	394254,49	1288594,98
88	394245,05	1288623,19
89	394229,03	1288650,05
90	394150,77	1288894,26
91	394134,05	1288951,86
92	394127,28	1288987,97
93	394126,51	1288997,47
94	394127,54	1289003,50
95	394132,92	1289015,20
96	394134,75	1289022,43
97	394135,15	1289028,56
98	394136,59	1289057,98
99	394145,42	1289076,54
100	394146,50	1289086,74
101	394149,90	1289097,80
102	394158,37	1289117,51
103	394166,87	1289130,58
104	394184,18	1289150,11
105	394201,92	1289174,30
106	394213,26	1289191,62
107	394218,68	1289201,00
108	394240,23	1289227,29
109	394253,89	1289245,77
110	394266,28	1289265,10
111	394275,91	1289282,99
112	394282,24	1289296,82
113	394288,00	1289311,55
114	394292,26	1289324,49
115	394304,76	1289343,61
116	394302,17	1289370,18
117	394302,92	1289379,79
118	394303,63	1289388,92
119	394304,66	1289410,46
120	394307,44	1289435,05
121	394307,70	1289440,65
122	394307,04	1289447,79
123	394305,91	1289452,14
124	394305,55	1289453,50
125	394300,00	1289467,87
126	394300,23	1289488,12
127	394295,56	1289491,00
128	394292,15	1289491,14

Точка	Координаты, м	
	X	Y
129	394289,63	1289570,97
130	394289,26	1289582,85
131	394289,13	1289586,85
132	394288,80	1289597,32
133	394290,15	1289596,53
134	394289,99	1289606,40
135	394289,91	1289608,83
136	394284,98	1289764,99
137	394315,45	1289765,12
138	394315,39	1289787,49
139	394306,00	1289787,14
140	394303,63	1289788,77
141	394301,61	1289791,59
142	394298,92	1289791,55
143	394298,71	1289795,93
144	394290,81	1289810,03
145	394286,56	1289819,78
146	394285,34	1289823,63
147	394283,75	1289830,40
148	394286,24	1289843,61
149	394290,82	1289843,85
150	394289,73	1289864,49
151	394285,55	1289864,38
152	394279,80	1289890,16
153	394280,80	1289890,17
154	394277,61	1289914,64
155	394277,59	1289915,85
156	394277,54	1289917,84
157	394285,18	1289917,86
158	394285,01	1289928,91
159	394278,32	1289928,82
160	394278,18	1289938,95
161	394282,03	1289939,02
162	394281,71	1289952,46
163	394279,90	1289952,43
164	394279,50	1289983,08
165	394281,47	1289983,11
166	394280,91	1290003,65
167	394279,22	1290003,63
168	394278,89	1290029,08
169	394278,72	1290033,73
170	394278,19	1290060,83
171	394286,46	1290063,60
172	394286,32	1290071,63
173	394287,23	1290072,79
174	394286,38	1290089,46

Точка	Координаты, м	
	X	Y
175	394286,04	1290096,17
176	394285,54	1290105,86
177	394278,34	1290105,50
178	394277,92	1290114,06
179	394274,06	1290113,87
180	394273,55	1290123,92
181	394273,80	1290123,93
182	394273,33	1290131,57
183	394272,59	1290143,84
184	394274,19	1290144,33
185	394273,47	1290146,83
186	394269,67	1290145,73
187	394269,07	1290145,56
188	394266,21	1290207,70
189	394266,76	1290207,57
190	394268,05	1290207,27
191	394267,67	1290220,20
192	394267,46	1290226,52
193	394267,33	1290230,57
194	394266,79	1290247,07
195	394266,36	1290253,17
196	394265,69	1290262,21
197	394264,64	1290276,39
198	394264,98	1290277,40
199	394265,77	1290277,88
200	394279,74	1290280,61
201	394285,50	1290281,57
202	394365,53	1290294,80
203	394365,41	1290297,41
204	394364,30	1290321,82
205	394363,58	1290337,50
206	394347,37	1290335,72
207	394333,83	1290335,79
208	394320,09	1290335,85
209	394285,55	1290341,51
210	394274,19	1290343,37
211	394273,84	1290341,39
212	394273,71	1290340,63
213	394260,62	1290340,20
214	394260,92	1290348,80
215	394261,06	1290353,01
216	394258,27	1290393,68
217	394258,00	1290397,75
218	394257,39	1290397,75
219	394254,86	1290471,06
220	394254,24	1290489,57

Точка	Координаты, м	
	X	Y
221	394253,99	1290496,12
222	394253,96	1290497,12
223	394253,86	1290499,84
224	394253,40	1290511,85
225	394253,04	1290521,33
226	394250,87	1290579,97
227	394241,31	1290837,05
228	394237,86	1290837,18
229	394237,41	1290849,15
230	394240,91	1290850,12
231	394235,14	1290977,67
232	394234,47	1291001,49
233	394233,37	1291026,58
234	394232,82	1291040,14
235	394232,33	1291045,13
236	394232,13	1291050,53
237	394231,98	1291054,73
238	394230,00	1291103,81
239	394228,51	1291141,48
240	394228,18	1291150,37
241	394224,12	1291150,27
242	394223,64	1291169,68
243	394224,02	1291169,71
244	394227,37	1291169,99
245	394227,35	1291170,69
246	394240,97	1291171,02
247	394240,90	1291172,98
248	394246,56	1291173,26
249	394246,65	1291171,34
250	394253,74	1291171,73
251	394253,66	1291173,61
252	394252,94	1291190,33
253	394253,68	1291190,63
254	394255,99	1291191,59
255	394266,35	1291195,87
256	394280,20	1291201,60
257	394280,20	1291202,39
258	394269,65	1291202,01
259	394269,50	1291243,12
260	394233,72	1291262,02
261	394233,71	1291264,44
262	394233,80	1291298,28
263	394227,79	1291298,09
264	394229,71	1291320,27
265	394232,09	1291335,79
266	394237,21	1291358,47

Точка	Координаты, м	
	X	Y
267	394239,48	1291366,27
268	394244,64	1291381,38
269	394257,01	1291395,53
270	394259,78	1291399,26
271	394261,80	1291401,99
272	394283,14	1291443,05
273	394309,90	1291485,35
274	394315,80	1291495,58
275	394321,83	1291506,04
276	394328,41	1291518,78
277	394334,91	1291531,38
278	394334,78	1291539,61
279	394334,50	1291557,33
280	394338,43	1291566,77
281	394339,17	1291568,97
282	394343,28	1291581,05
283	394344,90	1291585,82
284	394346,73	1291592,73
285	394350,82	1291608,17
286	394353,91	1291623,57
287	394356,01	1291637,21
288	394357,98	1291658,54
289	394358,52	1291669,03
290	394358,49	1291674,85
291	394353,46	1291672,28
292	394319,80	1291659,64
293	394317,75	1291641,24
294	394316,50	1291634,02
295	394314,17	1291620,55
296	394314,00	1291619,85
297	394310,49	1291605,27
298	394303,11	1291581,99
299	394298,86	1291571,40
300	394294,25	1291559,94
301	394282,14	1291534,72
302	394262,09	1291498,29
303	394257,42	1291489,81
304	394231,46	1291444,03
305	394216,34	1291413,40
306	394204,64	1291384,10
307	394198,97	1291365,78
308	394194,21	1291344,53
309	394191,35	1291322,47
310	394189,90	1291296,84
311	394183,56	1291296,63
312	394181,33	1291296,56

Точка	Координаты, м	
	X	Y
313	394181,61	1291261,52
314	394187,79	1291229,41
315	394188,27	1291226,93
316	394190,14	1291223,94
317	394196,44	1291201,82
318	394193,89	1291201,02
319	394190,57	1291199,98
320	394185,66	1291198,45
321	394166,32	1291194,43
322	394159,29	1291196,57
323	394155,51	1291197,72
324	394151,74	1291194,91
325	394144,46	1291194,81
326	394144,97	1291180,17
327	394145,40	1291168,07
328	394145,44	1291167,08
329	394145,63	1291161,71
330	394146,71	1291161,95
331	394155,57	1291163,94
332	394166,05	1291167,28
333	394167,48	1291167,74
334	394169,03	1291168,30
335	394173,57	1291169,95
336	394174,12	1291168,35
337	394174,46	1291167,37
338	394176,17	1291162,39
339	394193,40	1291162,05
340	394194,59	1291109,87
341	394196,53	1291105,13
342	394197,65	1291099,95
343	394198,25	1291095,90
344	394199,02	1291095,87
345	394199,94	1291078,09
346	394201,80	1291078,11
347	394201,85	1291074,77
348	394200,00	1291074,75
349	394200,73	1291052,31
350	394199,62	1291048,95
351	394201,52	1291012,24
352	394202,61	1290983,89
353	394202,77	1290979,89
354	394204,66	1290930,64
355	394205,14	1290921,71
356	394206,21	1290921,69
357	394206,97	1290913,78
358	394212,41	1290779,89

Точка	Координаты, м	
	X	Y
359	394212,34	1290779,28
360	394212,03	1290778,76
361	394211,57	1290778,42
362	394210,99	1290778,34
363	394206,75	1290778,17
364	394207,50	1290759,69
365	394210,19	1290759,77
366	394212,08	1290759,29
367	394213,49	1290757,44
368	394214,11	1290754,67
369	394213,46	1290734,38
370	394215,51	1290695,08
371	394215,35	1290684,98
372	394213,99	1290667,33
373	394214,19	1290662,33
374	394215,88	1290655,04
375	394220,75	1290634,98
376	394220,91	1290631,09
377	394220,99	1290629,30
378	394217,09	1290627,92
379	394190,77	1290625,93
380	394190,99	1290623,48
381	394191,37	1290619,26
382	394217,38	1290620,93
383	394221,39	1290619,86
384	394223,60	1290566,25
385	394225,02	1290531,50
386	394225,04	1290530,87
387	394226,08	1290530,03
388	394226,90	1290509,81
389	394225,72	1290506,38
390	394222,11	1290504,61
391	394222,20	1290502,29
392	394222,29	1290500,25
393	394222,68	1290490,62
394	394225,95	1290489,57
395	394227,82	1290486,42
396	394229,25	1290452,05
397	394228,28	1290448,88
398	394226,38	1290447,32
399	394224,46	1290446,85
400	394225,06	1290431,96
401	394226,77	1290431,62
402	394228,02	1290430,83
403	394228,94	1290429,57
404	394229,33	1290428,03

Точка	Координаты, м	
	X	Y
405	394231,84	1290366,31
406	394231,57	1290364,61
407	394230,71	1290363,26
408	394229,20	1290362,26
409	394227,76	1290362,04
410	394217,60	1290361,48
411	394218,13	1290347,52
412	394226,87	1290346,95
413	394232,13	1290346,99
414	394232,15	1290343,72
415	394232,17	1290340,73
416	394231,56	1290339,47
417	394230,65	1290337,59
418	394230,72	1290335,73
419	394230,77	1290334,73
420	394230,82	1290333,48
421	394231,68	1290312,80
422	394230,18	1290311,32
423	394225,89	1290305,70
424	394216,88	1290305,34
425	394209,90	1290303,47
426	394175,56	1290296,71
427	394171,11	1290294,12
428	394161,91	1290284,53
429	394164,54	1290277,69
430	394170,95	1290261,04
431	394172,88	1290256,04
432	394173,70	1290253,92
433	394174,13	1290252,78
434	394174,31	1290252,32
435	394177,74	1290253,16
436	394230,95	1290265,92
437	394232,15	1290264,20
438	394235,65	1290238,33
439	394235,82	1290233,77
440	394235,88	1290232,09
441	394235,97	1290229,75
442	394237,42	1290190,11
443	394237,85	1290184,78
444	394238,28	1290179,35
445	394240,34	1290153,77
446	394238,35	1290153,53
447	394241,40	1290101,52
448	394238,30	1290101,23
449	394238,96	1290089,68
450	394245,63	1290089,96

Точка	Координаты, м	
	X	Y
451	394246,52	1290056,38
452	394238,67	1290055,84
453	394238,75	1290054,10
454	394240,58	1290054,17
455	394242,16	1290012,00
456	394243,43	1289969,61
457	394244,54	1289938,00
458	394244,59	1289931,93
459	394241,49	1289931,78
460	394249,81	1289825,85
461	394246,97	1289822,72
462	394251,45	1289706,19
463	394251,39	1289691,26
464	394252,85	1289645,71
465	394254,16	1289605,50
466	394254,96	1289581,05
467	394255,99	1289580,99
468	394256,60	1289565,88
469	394258,05	1289529,78
470	394258,80	1289489,59
471	394258,98	1289480,19
472	394257,89	1289476,26
473	394253,34	1289472,06
474	394254,21	1289465,32
475	394254,03	1289464,38
476	394253,06	1289459,33
477	394245,37	1289419,05
478	394244,96	1289381,45
479	394259,20	1289381,29
480	394258,66	1289376,36
481	394254,27	1289355,71
482	394252,82	1289349,11
483	394250,28	1289335,40
484	394242,92	1289323,12
485	394238,59	1289315,88
486	394233,13	1289305,47
487	394225,74	1289291,49
488	394224,02	1289288,52
489	394215,88	1289274,44
490	394214,22	1289271,57
491	394189,56	1289239,21
492	394110,92	1289136,01
493	394111,88	1289121,80
494	394107,46	1289116,25
495	394106,37	1289114,88
496	394103,87	1289099,59

Точка	Координаты, м	
	X	Y
497	394101,66	1289093,28
498	394100,76	1289090,72
499	394101,64	1289081,39
500	394093,08	1289071,25
501	394089,76	1289068,28
502	394073,10	1289053,34
503	394076,76	1289041,87
504	394084,30	1289018,26
505	394091,57	1288995,50
506	394087,82	1288994,93
507	394083,75	1288994,30
508	394086,39	1288985,78
509	394087,33	1288980,96
510	394096,39	1288978,21
511	394097,53	1288977,05
512	394100,45	1288963,26
513	394105,33	1288942,58
514	394111,05	1288922,33
515	394116,04	1288906,32
516	394122,92	1288885,32
517	394202,32	1288637,98
518	394206,43	1288612,09
519	394218,87	1288572,34
520	394211,81	1288557,37
521	394157,78	1288538,96
522	394105,77	1288522,48
523	394067,23	1288509,83
524	394016,07	1288492,53
525	393978,64	1288480,13
526	393939,26	1288467,57
527	393905,85	1288457,88
528	393883,36	1288451,98
529	393865,78	1288448,91
530	393826,68	1288446,34
531	393776,35	1288443,85
532	393714,91	1288441,43
533	393654,53	1288439,05
534	393606,46	1288437,15
535	393598,85	1288436,80
536	393590,70	1288436,42
537	393557,03	1288434,86
538	393548,90	1288434,49
539	393535,33	1288433,86
540	393503,22	1288445,00
541	393500,39	1288442,24
542	393498,70	1288438,92

Точка	Координаты, м	
	X	Y
543	393496,66	1288432,36
544	393483,79	1288442,65
545	393479,94	1288438,05
546	393490,53	1288429,20
547	393496,05	1288426,27
548	393495,98	1288423,48
549	393490,25	1288405,16
550	393510,75	1288400,38
551	393538,22	1288397,40
552	393716,52	1288405,14
553	393716,68	1288401,58
554	393717,18	1288390,61
555	393787,41	1288393,59
556	393890,10	1288392,73
557	393929,14	1288389,23
558	393959,49	1288383,69
559	393996,23	1288377,07
560	394024,48	1288371,21
561	394062,14	1288360,84
562	394118,48	1288346,23
563	394145,56	1288338,12
564	394162,81	1288332,45
565	394179,76	1288325,55
566	394192,43	1288324,24
567	394199,84	1288326,28
568	394208,06	1288321,38
569	394208,13	1288298,62
570	394212,60	1288271,87
571	394219,68	1288248,64
572	394231,27	1288223,25
573	394247,03	1288198,81
574	394259,33	1288184,97
575	394275,59	1288171,65
576	394294,06	1288161,20
577	394318,24	1288152,66
578	394349,51	1288142,96
579	394370,74	1288132,20
580	394389,77	1288117,64
581	394406,56	1288099,50
582	394437,01	1288055,83
583	394467,14	1288018,37
584	394486,07	1287989,94
585	394504,03	1287956,29
586	394521,51	1287924,25
587	394534,30	1287894,43
588	394547,19	1287880,97

Точка	Координаты, м	
	X	Y
589	394549,21	1287875,64
590	394559,82	1287879,59
591	394584,01	1287888,59
595	394210,43	1288396,01
596	394212,93	1288397,16
597	394217,07	1288400,06
598	394219,34	1288402,41
599	394221,20	1288405,06
600	394223,72	1288410,53
601	394225,06	1288415,38
602	394225,94	1288419,89
603	394227,19	1288427,28
604	394228,92	1288437,66
605	394229,06	1288438,62
606	394229,92	1288444,96
607	394231,91	1288459,49
608	394233,50	1288474,48
609	394234,34	1288486,45
610	394234,40	1288488,07
611	394234,69	1288495,60
612	394234,79	1288502,15
613	394234,56	1288509,02
614	394234,17	1288511,16
615	394233,35	1288513,31
616	394231,93	1288515,39
617	394229,47	1288517,42
618	394228,16	1288518,06
619	394225,07	1288518,74
620	394222,32	1288518,59
621	394220,05	1288518,08
622	394203,67	1288512,63
623	394200,75	1288511,66
624	394188,18	1288504,39
625	394174,93	1288499,99
626	394173,35	1288497,44
627	394172,66	1288496,33
628	394168,67	1288493,74
629	394161,68	1288493,37
630	394138,61	1288485,33
631	394135,68	1288488,87
632	394132,69	1288488,38
633	394018,90	1288450,07
634	394007,40	1288446,20
635	394008,11	1288439,86
636	394008,54	1288437,59
637	394022,56	1288437,04

Точка	Координаты, м	
	X	Y
638	394083,79	1288434,63
639	394103,62	1288432,84
640	394138,16	1288427,21
641	394159,52	1288420,94
642	394160,01	1288424,51
643	394172,80	1288422,74
644	394171,87	1288415,94
645	394171,39	1288412,67
646	394349,08	1291695,48
647	394349,03	1291701,34
648	394349,02	1291701,98
649	394327,77	1291701,77
650	394327,84	1291695,27
651	394346,83	1291695,46
652	394353,50	1291724,83
653	394352,47	1291772,88
654	394351,38	1291797,30
655	394347,79	1291854,72
656	394345,01	1291884,86
657	394343,81	1291897,84
658	394342,73	1291909,44
659	394342,58	1291911,12
660	394341,18	1291923,69
661	394340,99	1291925,31
662	394339,93	1291934,28
663	394337,92	1291951,44
664	394334,45	1291976,88
665	394334,02	1291980,06
666	394333,02	1291987,37
667	394327,63	1292022,16
668	394322,76	1292019,90
669	394322,32	1292022,65
670	394297,83	1292018,70
671	394299,02	1292011,34
672	394299,38	1292009,09
673	394295,27	1292007,19
674	394299,78	1291976,75
675	394300,84	1291969,54
676	394306,18	1291928,05
677	394307,74	1291913,44
678	394308,19	1291909,21
679	394308,36	1291907,60
680	394309,84	1291893,78
681	394311,20	1291881,06
682	394315,34	1291831,36
683	394318,22	1291783,01

Точка	Координаты, м	
	X	Y
684	394318,59	1291772,46
685	394320,17	1291726,43
686	394325,93	1291724,49
687	394317,57	1292049,84
688	394316,26	1292057,23
689	394294,35	1292053,36
690	394295,66	1292045,97
691	394311,14	1292086,28
692	394309,83	1292093,66
693	394287,92	1292089,80
694	394289,23	1292082,41
695	394309,37	1292126,42
696	394301,75	1292169,55
697	394293,70	1292166,79
698	394268,02	1292163,59
699	394279,63	1292097,79
700	394293,40	1292107,24
701	394299,88	1292180,16
702	394294,33	1292211,56
703	394260,60	1292205,61
704	394266,38	1292172,92
705	394291,51	1292176,06
706	394293,87	1292225,71
707	394258,16	1292428,01
708	394282,70	1292432,34
709	394275,11	1292472,79
710	394267,46	1292511,10
711	394262,79	1292531,95
712	394280,09	1292536,89
713	394267,49	1292581,10
714	394249,37	1292637,31
715	394223,52	1292705,14
716	394205,56	1292744,12
717	394202,41	1292750,97
718	394194,11	1292768,98
719	394161,76	1292828,61
720	394116,02	1292899,08
721	394079,04	1292885,00
722	394068,16	1292899,62
723	394053,98	1292900,26
724	394037,17	1292896,64
725	394031,06	1292894,06
726	394021,27	1292890,53
727	394037,22	1292869,08
728	394002,06	1292855,69
729	394085,31	1292722,59

Точка	Координаты, м	
	X	Y
730	394139,02	1292597,16
731	394141,01	1292592,53
732	394141,13	1292580,58
733	394142,38	1292464,06
734	394142,52	1292450,30
735	394143,41	1292366,86
736	394217,88	1292365,77
737	394209,48	1292311,50
738	394212,20	1292305,29
739	394200,71	1292228,84
740	394256,60	1292222,00
741	394262,26	1292221,22
742	394286,87	1292224,48
743	394044,10	1292931,04
744	394031,08	1292947,36
745	394000,37	1292982,60
746	393988,46	1292995,13
747	394003,55	1293012,52
748	393999,06	1293017,21
749	393966,34	1293051,35
750	393865,03	1293154,80
751	393821,44	1293203,78
752	393790,61	1293243,00
753	393761,14	1293286,11
754	393724,39	1293350,91
755	393745,84	1293359,85
756	393725,30	1293409,17
757	393719,59	1293422,86
758	393717,06	1293428,95
759	393713,33	1293437,90
760	393705,16	1293434,64
761	393690,70	1293472,14
762	393673,09	1293465,35
763	393668,13	1293479,00
764	393666,77	1293482,76
765	393654,77	1293515,79
766	393648,20	1293533,87
767	393646,29	1293542,87
768	393642,57	1293560,32
769	393627,09	1293632,87
770	393636,44	1293632,50
771	393638,42	1293632,58
772	393661,58	1293633,51
773	393664,76	1293633,63
774	393664,78	1293634,21
775	393664,82	1293635,59

Точка	Координаты, м	
	X	Y
776	393665,19	1293646,58
777	393665,30	1293650,08
778	393620,80	1293652,00
779	393620,16	1293652,26
780	393619,84	1293652,93
781	393619,71	1293655,18
782	393618,91	1293669,11
783	393617,98	1293696,65
784	393618,82	1293702,99
785	393619,51	1293708,25
786	393621,76	1293715,17
787	393624,57	1293723,79
788	393624,52	1293730,58
789	393619,19	1293746,15
790	393617,48	1293757,61
791	393617,54	1293770,97
792	393628,94	1293771,34
793	393639,83	1293771,69
794	393656,75	1293771,48
795	393660,75	1293771,89
796	393660,78	1293776,08
797	393669,82	1293776,17
798	393669,82	1293777,00
799	393669,96	1293797,59
800	393660,92	1293797,74
801	393655,90	1293797,77
802	393617,76	1293798,02
803	393617,88	1293804,21
804	393618,88	1293858,73
805	393619,07	1293869,30
806	393619,89	1293918,45
807	393619,97	1293919,84
808	393640,62	1293921,68
809	393640,59	1293922,08
810	393695,59	1293926,73
811	393692,53	1293942,70
812	393620,38	1293943,05
813	393619,41	1293944,09
814	393619,61	1293946,85
815	393620,88	1293964,39
816	393623,37	1293980,72
817	393624,96	1293987,05
818	393628,32	1294000,48
819	393635,42	1294022,77
820	393636,03	1294024,68
821	393638,20	1294033,40

Точка	Координаты, м	
	X	Y
822	393639,43	1294041,28
823	393639,90	1294045,90
824	393640,10	1294047,95
824	394342,31	1291914,01
825	393640,46	1294053,26
826	393660,19	1294054,24
827	393660,22	1294058,30
828	393660,24	1294060,30
829	393660,28	1294065,40
830	393660,32	1294069,35
831	393660,46	1294085,33
832	393660,49	1294088,60
833	393648,71	1294088,71
834	393640,63	1294091,95
835	393639,21	1294095,27
836	393636,84	1294100,81
837	393637,40	1294163,74
838	393638,84	1294198,63
839	393639,33	1294208,27
840	393640,31	1294217,13
841	393641,48	1294222,79
842	393642,37	1294225,80
843	393643,48	1294228,72
844	393644,73	1294231,66
845	393645,99	1294234,07
846	393652,55	1294236,37
847	393661,23	1294240,58
848	393662,34	1294241,60
849	393665,53	1294244,49
850	393663,13	1294247,11
851	393660,37	1294247,21
852	393658,97	1294248,74
853	393657,40	1294250,63
854	393664,83	1294257,42
855	393667,81	1294260,09
856	393667,93	1294259,95
857	393670,88	1294262,60
858	393670,77	1294262,72
859	393673,83	1294265,45
860	393677,11	1294268,38
861	393680,36	1294271,36
862	393683,42	1294274,08
863	393689,17	1294279,18
864	393692,19	1294281,90
865	393692,88	1294282,52
866	393692,82	1294282,58

Точка	Координаты, м	
	X	Y
867	393695,84	1294285,28
868	393696,16	1294284,93
869	393697,74	1294286,23
870	393686,63	1294297,64
871	393676,00	1294308,57
872	393674,61	1294310,00
873	393670,36	1294314,36
874	393661,84	1294304,68
875	393600,18	1294244,11
876	393599,08	1294244,46
877	393594,55	1294238,39
878	393588,80	1294231,17
879	393593,35	1294228,58
880	393585,43	1294216,91
881	393575,81	1294197,70
882	393574,79	1294195,17
883	393570,80	1294182,86
884	393568,05	1294170,61
885	393567,00	1294161,81
886	393565,93	1294152,86
887	393565,48	1294149,05
888	393564,82	1294127,12
889	393564,91	1294114,97
890	393564,09	1294111,77
891	393563,96	1294111,27
892	393561,67	1294108,17
893	393557,73	1294105,94
894	393552,65	1294105,56
895	393534,64	1294105,71
896	393534,60	1294101,24
897	393534,33	1294070,32
898	393534,31	1294067,86
899	393534,26	1294061,04
900	393534,22	1294057,02
901	393534,17	1294051,00
902	393556,01	1294050,95
903	393556,00	1294051,41
904	393564,00	1294050,61
905	393565,48	1294034,12
906	393569,77	1294018,54
907	393577,05	1293993,77
908	393578,05	1293988,61
909	393578,49	1293986,34
910	393581,03	1293973,19
911	393581,87	1293965,82
912	393582,75	1293948,61

Точка	Координаты, м	
	X	Y
913	393582,94	1293944,87
914	393582,63	1293944,14
915	393581,77	1293943,35
916	393580,00	1293942,92
917	393574,38	1293941,98
918	393563,46	1293942,17
919	393524,21	1293942,67
920	393523,63	1293928,17
921	393563,07	1293925,63
922	393576,84	1293925,12
923	393582,38	1293925,02
924	393583,82	1293922,83
925	393583,81	1293921,89
926	393583,74	1293913,78
927	393581,12	1293897,32
928	393580,58	1293893,90
929	393578,00	1293886,28
930	393577,96	1293880,64
931	393579,43	1293876,01
932	393580,40	1293872,97
933	393583,22	1293853,04
934	393582,79	1293802,63
935	393572,96	1293802,65
936	393497,60	1293801,50
937	393497,59	1293800,03
938	393497,44	1293779,46
939	393497,43	1293777,80
940	393561,94	1293776,78
941	393569,48	1293776,29
942	393579,59	1293776,25
943	393582,58	1293776,28
944	393582,54	1293769,95
945	393582,56	1293722,63
946	393583,08	1293696,98
947	393583,38	1293682,25
948	393583,68	1293675,37
949	393583,94	1293669,37
950	393584,43	1293657,04
951	393584,53	1293654,65
952	393584,38	1293653,53
953	393583,58	1293652,28
954	393581,05	1293651,35
955	393579,25	1293651,41
956	393570,29	1293648,58
957	393566,04	1293648,12
958	393565,92	1293636,99

Точка	Координаты, м	
	X	Y
959	393565,90	1293635,78
960	393577,28	1293635,63
961	393577,55	1293631,63
962	393580,61	1293596,08
963	393578,09	1293563,20
964	393576,58	1293543,49
965	393574,93	1293521,90
966	393576,10	1293516,50
967	393578,90	1293503,66
968	393580,03	1293499,32
969	393581,06	1293495,36
970	393588,20	1293467,91
971	393589,14	1293464,30
972	393591,48	1293455,29
973	393606,48	1293408,94
974	393615,77	1293386,20
975	393629,83	1293351,81
976	393635,91	1293336,93
977	393654,97	1293300,59
978	393674,06	1293264,18
979	393712,20	1293205,13
980	393760,37	1293143,18
981	393871,71	1292998,88
982	393886,59	1292979,59
983	393898,71	1292965,93
984	393921,74	1292939,96
985	393954,12	1292968,69
986	393959,81	1292962,64
987	393999,79	1292916,93
988	394004,33	1292920,29
989	394011,82	1292923,74
990	394019,50	1292926,60
991	394027,17	1292928,69
992	394034,50	1292930,25
993	394293,38	1288490,41
994	394287,10	1288503,02
995	394287,93	1288460,93
996	394277,79	1288472,72
996	394007,46	1288445,75
997	394271,58	1288480,73
998	394269,58	1288483,30
999	394268,63	1288483,16
1000	394268,06	1288486,99
1001	394268,42	1288478,28
1002	394274,69	1288470,19
1003	394294,19	1288447,52

Точка	Координаты, м	
	X	Y
1004	394187,91	1288435,60
1005	394169,02	1288435,39
1006	394169,07	1288439,47
1007	394163,07	1288439,55
1008	394162,94	1288429,33
1009	394188,60	1288429,60
1010	394205,01	1288508,47
1011	394184,20	1288489,79
1012	394207,94	1288499,40
1013	394210,18	1288492,46
1014	394185,59	1288475,50
1015	394182,19	1288463,70
1016	394170,88	1288460,31
1017	394163,03	1288460,05
1018	394163,49	1288446,05
1019	394173,16	1288446,37
1020	394193,53	1288452,48
1021	394197,68	1288466,88
1022	394216,08	1288478,64
1023	394071,00	1289059,87
1024	394070,17	1289062,45
1025	394129,73	1288487,44
1026	394069,38	1289062,87
1027	394023,55	1289054,64
1028	394023,23	1289056,09
1029	394023,04	1289056,94
1030	394018,68	1289056,23
1031	394018,88	1289055,38
1032	394020,25	1289049,57
1033	394067,74	1289058,08
1034	394068,75	1289054,89
1035	394073,26	1289040,69
1036	394078,61	1289023,89
1037	394243,53	1289477,39
1038	394243,64	1289461,98
1039	394243,64	1289461,83
1040	394242,78	1289461,78
1041	394229,79	1289461,04
1042	394229,75	1289453,28
1043	394231,86	1289453,28
1044	394241,99	1289453,24
1045	394243,32	1289453,23
1046	394243,24	1289442,91
1047	394242,06	1289443,35
1048	394236,28	1289445,50
1049	394234,88	1289441,76

Точка	Координаты, м	
	X	Y
1050	394242,09	1289439,07
1051	394243,20	1289438,65
1052	394242,60	1289368,81
1053	394242,28	1289332,35
1054	394234,54	1289332,42
1055	394230,44	1289332,45
1056	394227,55	1289312,64
1057	394324,58	1289462,93
1058	394324,86	1289484,87
1059	394320,85	1289485,00
1060	394320,60	1289464,78
1061	394308,51	1289582,96
1062	394308,49	1289586,96
1063	394235,27	1290181,97
1064	394235,41	1290178,20
1065	394236,39	1290177,30
1066	394233,01	1290234,07
1067	394232,77	1290231,64
1068	394232,85	1290230,06
1069	394273,22	1290225,78
1070	394273,73	1290229,75
1071	394286,07	1290277,37
1072	394270,99	1290275,79
1073	394271,84	1290262,71
1074	394276,69	1290347,17
1075	394275,85	1290353,29
1076	394264,83	1290353,08
1077	394265,14	1290348,99
1078	394272,43	1290348,81
1079	394272,67	1290347,05
1080	394262,75	1290348,82
1081	394262,89	1290349,29
1082	394262,58	1290353,04
1083	394184,48	1290339,63
1084	394184,59	1290337,52
1084	393967,67	1292954,28
1085	394196,64	1290338,06
1086	394212,42	1290338,04
1087	394212,70	1290334,72
1088	394211,78	1290333,66
1089	394211,44	1290337,73
1090	394184,64	1290336,53
1091	394184,78	1290333,88
1092	394281,18	1290500,41
1093	394280,93	1290512,28
1094	394221,42	1290531,25

Точка	Координаты, м	
	X	Y
1095	394222,28	1290512,28
1096	394201,71	1290510,80
1097	394202,44	1290500,70
1098	394202,57	1290498,83
1099	394127,05	1290628,68
1100	394125,53	1290615,74
1101	394127,85	1290615,55
1102	394129,17	1290625,89
1103	394161,00	1290626,86
1104	394159,93	1290612,84
1105	394162,61	1290612,61
1106	394159,36	1290578,96
1107	394159,78	1290578,92
1108	394164,68	1290624,25
1109	394188,70	1290983,70
1110	394188,76	1290979,70
1111	394337,57	1291195,16
1112	394337,50	1291197,87
1113	394288,40	1291192,51
1114	394143,71	1291174,70
1115	394138,09	1291174,28
1116	394138,39	1291170,29
1117	394142,77	1291170,62
1118	394142,19	1291168,04
1119	394141,96	1291167,04
1120	394137,64	1291148,38
1121	394135,60	1291144,47
1122	394129,55	1291134,75
1123	394140,07	1291132,48
1124	394160,34	1291199,13
1125	394156,14	1291199,01
1126	394169,51	1291229,07
1127	394169,72	1291226,40
1128	394185,99	1291226,86
1129	394235,15	1291298,37
1130	394236,79	1291320,02
1131	394240,91	1291345,01
1132	394248,67	1291372,02
1133	394233,88	1291497,87
1134	394229,57	1291501,51
1135	394226,99	1291501,48
1136	394224,85	1291498,95
1137	394226,44	1291497,48
1138	394254,28	1291497,67
1139	394233,54	1291461,18
1140	394224,72	1291444,75

Точка	Координаты, м	
	X	Y
1141	394219,26	1291433,87
1142	394218,57	1291433,85
1143	394203,00	1291418,34
1144	394157,48	1291352,90
1145	394153,93	1291316,57
1146	394194,94	1291373,05
1147	394190,59	1291356,04
1148	394187,53	1291339,85
1149	394185,46	1291324,36
1150	394184,34	1291311,61
1151	394126,10	1291475,78
1152	394109,86	1291506,78
1153	394078,85	1291490,55
1154	394095,09	1291459,54
1155	394330,73	1291497,19
1156	394343,48	1291560,26
1157	394304,68	1291606,86
1158	394296,33	1291581,09
1159	394290,50	1291567,19
1160	394350,42	1291586,17
1161	394353,40	1291597,83
1162	394355,40	1291605,62
1163	394356,45	1291610,63
1164	394358,66	1291621,68
1165	394360,23	1291631,06
1166	394361,50	1291641,40
1167	394363,03	1291657,20
1168	394363,52	1291663,96
1169	394363,91	1291672,45
1170	394364,30	1291689,52
1171	394389,15	1291699,51
1172	394387,66	1291703,22
1173	394364,40	1291693,89
1174	394356,39	1291690,67
1175	394356,07	1291691,39
1176	394353,00	1291690,09
1177	394351,56	1291702,54
1178	394320,85	1291706,85
1179	394320,69	1291718,27
1180	394314,65	1291719,85
1181	394314,86	1291708,02
1182	394302,42	1291709,72
1183	394301,89	1291705,80
1184	394314,86	1291703,99
1185	394314,82	1291694,61
1186	394314,62	1291680,43

Точка	Координаты, м	
	X	Y
1187	394314,34	1291672,07
1188	394302,43	1291666,89
1189	394303,49	1291664,43
1190	394348,29	1291681,53
1191	394313,39	1291657,23
1192	394313,31	1291655,90
1193	394312,12	1291654,84
1194	394310,99	1291656,33
1195	394306,14	1291654,51
1196	394298,87	1291636,66
1197	394296,86	1291640,29
1198	394294,40	1291637,92
1199	394296,47	1291634,37
1200	394382,68	1291616,68
1201	394413,69	1291632,92
1202	394397,45	1291663,93
1203	394366,44	1291647,69
1204	394312,52	1291772,38
1205	394312,59	1291770,93
1206	394278,67	1291770,37
1207	394278,74	1291766,37
1208	394312,77	1291766,94
1209	394312,97	1291762,73
1210	394314,42	1291732,80
1211	394314,50	1291728,33
1212	394361,54	1291885,86
1213	394361,40	1291887,33
1214	394351,16	1291885,23
1215	394347,15	1291911,37
1216	394344,54	1291934,47
1217	394343,76	1291941,44
1218	394344,11	1291954,62
1219	394344,34	1291963,02
1220	394344,43	1291966,38
1221	394357,38	1291975,16
1222	394356,62	1291980,81
1223	394354,59	1291983,64
1224	394351,95	1291989,77
1225	394294,24	1291975,96
1226	394294,77	1291972,55
1227	394188,33	1291958,16
1228	394189,05	1291952,62
1229	394198,84	1291953,56
1230	394295,60	1291966,58
1231	394302,55	1291913,00
1232	394302,86	1291910,56

Точка	Координаты, м	
	X	Y
1233	394302,67	1291908,90
1234	394313,33	1292131,19
1235	394306,22	1292171,08
1236	394262,21	1292162,87
1237	394261,74	1292156,18
1238	394259,73	1292153,54
1239	394256,71	1292151,58
1240	394252,02	1292149,84
1241	394248,75	1292147,69
1242	394246,33	1292145,16
1243	394231,79	1292126,23
1244	394229,06	1292124,67
1245	394225,93	1292125,03
1246	394222,41	1292126,64
1247	394219,91	1292121,19
1248	394228,80	1292117,11
1249	394230,80	1292115,40
1250	394250,22	1292077,60
1251	394258,87	1292083,54
1252	394238,02	1292114,36
1253	394236,69	1292119,89
1254	394238,74	1292125,43
1255	394250,08	1292140,19
1256	394254,61	1292143,50
1257	394260,38	1292143,80
1258	394264,56	1292141,64
1259	394266,82	1292138,78
1260	394267,83	1292135,84
1261	394270,75	1292119,42
1262	394275,10	1292094,68
1263	394304,24	1292182,29
1264	394296,84	1292224,22
1265	394312,29	1292226,95
1266	394303,86	1292285,46
1267	394296,69	1292434,89
1268	394292,89	1292211,92
1269	394254,71	1292206,91
1270	394260,82	1292172,22
1271	394072,69	1292461,95
1272	394068,38	1292448,91
1273	394109,11	1292520,03
1274	394114,24	1292517,98
1275	394215,38	1292767,44
1276	394209,89	1292770,20
1277	394010,53	1292886,51
1278	393989,96	1292873,24

Точка	Координаты, м	
	X	Y
1279	394026,58	1293070,39
1280	394004,51	1293097,41
1281	393977,94	1293075,50
1282	393999,93	1293048,40
1283	393889,00	1292913,39
1284	393866,93	1292940,41
1285	393840,37	1292918,50
1286	393862,36	1292891,39
1287	393870,95	1292911,15
1288	393868,86	1292915,58
1289	393864,82	1292913,64
1290	393866,89	1292909,21
1291	393863,56	1292991,04
1292	393893,58	1292960,93
1293	393589,92	1293332,07
1294	393615,23	1293280,93
1295	393702,67	1293484,96
1296	393701,99	1293488,90
1297	393564,19	1293463,76
1298	393564,87	1293459,82
1299	393573,43	1293498,63
1300	393573,83	1293494,65
1301	393636,62	1293631,03
1302	393638,41	1293631,03
1303	393557,02	1293637,12
1304	393556,99	1293636,00
1305	393668,94	1294058,97
1306	393742,72	1294079,40
1307	393742,19	1294081,33
1308	393668,59	1294060,95
1309	393677,72	1294066,99
1310	393678,63	1294069,69
1311	393677,06	1294069,22
1312	393672,17	1294092,66
1313	393660,52	1294093,49
1314	393663,16	1294085,51
1315	393665,16	1294085,84
1316	393667,67	1294087,29
1317	393670,77	1294090,10
1318	393501,12	1294061,51
1319	393494,80	1294063,49
1320	393420,99	1294068,97
1321	393418,04	1294069,00
1322	393385,90	1294067,77
1323	393386,06	1294063,77
1324	393419,66	1294065,06

Точка	Координаты, м	
	X	Y
1325	393494,05	1294059,53
1326	393500,48	1294057,52
1327	393693,30	1294305,05
1328	393677,21	1294322,14
1329	393672,65	1294316,95
1330	393678,68	1294311,15
1331	393675,80	1294311,15
1332	393671,32	1294315,45
1333	394582,26	1287892,89
1334	394536,68	1287987,16
1335	394538,00	1287988,26
1336	394533,82	1287992,58
1337	394486,04	1288076,90
1338	394444,12	1288150,83
1339	394419,52	1288190,65
1340	394399,20	1288220,57
1341	394372,46	1288264,28
1342	394370,35	1288263,47
1343	394353,58	1288270,72
1344	394334,03	1288295,41
1345	394313,61	1288319,37
1346	394293,38	1288340,20
1347	394284,74	1288347,13
1348	394282,74	1288344,86
1349	394266,12	1288364,30
1350	394259,17	1288362,00
1351	394252,70	1288362,90
1352	394254,07	1288377,39
1353	394252,32	1288434,52
1354	394311,76	1288566,05
1355	394310,96	1288570,84
1356	394286,94	1288560,79
1357	394285,29	1288565,15
1358	394272,32	1288556,70
1359	394261,90	1288554,37
1360	394255,07	1288555,41
1361	394235,50	1288550,71
1362	394221,97	1288551,70
1363	394219,10	1288551,56
1364	394211,64	1288548,70
1365	394217,17	1288531,29
1366	394221,08	1288521,49
1367	394162,89	1288416,29
1368	394158,54	1288405,39
1369	394147,29	1288409,05
1370	394134,88	1288412,67

Точка	Координаты, м	
	X	Y
1371	394100,12	1288419,13
1372	394015,15	1288424,80
1373	394010,97	1288426,12
1374	394007,26	1288430,77
1375	394005,44	1288436,52
1376	394004,79	1288442,43
1377	394004,46	1288445,44
1378	394005,94	1288448,89
1379	393956,18	1288432,24
1380	393909,47	1288416,61
1381	393917,49	1288416,73
1382	393938,50	1288415,25
1383	394003,53	1288441,90
1384	393887,83	1288413,59
1385	393849,40	1288410,91
1386	393727,21	1288401,87
1387	393992,88	1288402,34
1388	394047,41	1288398,01
1389	394114,91	1288389,01
1390	394189,53	1288359,54
1391	394264,83	1288319,64
1392	394293,99	1288303,59
1393	394312,36	1288288,40
1394	394343,45	1288225,17
1395	394550,04	1287904,07
1396	394533,16	1287939,61
1397	394510,85	1287979,64
1398	394488,22	1288015,74
1399	394438,10	1288091,59
1400	394416,59	1288125,36
1401	394396,77	1288160,10
1402	394363,57	1288225,32
1403	394344,87	1288257,68
1404	394336,89	1288268,72
1405	394323,45	1288285,25
1406	394309,25	1288300,41
1407	394304,67	1288305,30
1408	394301,78	1288308,38
1409	394296,71	1288313,03
1410	394292,53	1288316,71
1411	394275,84	1288329,19
1412	394212,06	1288366,36
1413	394173,88	1288384,18
1414	394137,11	1288397,23
1415	394109,04	1288403,26
1416	394096,07	1288405,08

Точка	Координаты, м	
	X	Y
1417	394008,94	1288410,75
1418	394195,01	1288542,32
1419	394192,54	1288539,95
1420	394126,51	1288519,11
1421	394041,87	1288491,90
1422	394001,87	1288478,64
1423	393903,74	1288448,80
1424	393882,15	1288443,28
1425	393868,96	1288440,77
1426	393816,25	1288437,48
1427	393643,62	1288431,39
1428	393551,49	1288429,05
1429	393537,51	1288427,07
1430	393530,36	1288424,75
1431	393523,91	1288420,39
1432	393518,05	1288417,88
1433	393514,04	1288417,83
1434	393548,98	1288432,69
1435	393555,07	1288432,18
1436	393593,50	1288433,22
1437	393599,00	1288433,47
1438	394199,03	1288514,19
1439	394186,86	1288507,04
1440	394173,53	1288502,63
1441	394153,84	1288498,75
1442	394250,10	1288562,72
1443	394241,66	1288583,56
1444	394117,13	1288971,31
1445	394113,84	1288984,36
1446	394113,26	1289042,89
1447	394111,62	1289045,09
1448	394118,16	1289072,44
1449	394124,76	1289090,61
1450	394134,04	1289112,54
1451	394149,12	1289140,42
1452	394156,17	1289150,68
1453	394169,30	1289167,82
1454	394241,74	1289253,76
1455	394253,23	1289268,00
1456	394261,98	1289281,99
1457	394267,77	1289294,45
1458	394271,64	1289306,76
1459	394275,44	1289327,53
1460	394277,41	1289347,92
1461	394278,34	1289362,10
1462	394281,95	1289416,94

Точка	Координаты, м	
	X	Y
1463	394282,52	1289465,54
1464	394289,59	1289467,04
1465	394293,47	1289466,97
1466	394282,58	1289470,70
1467	394282,08	1289470,87
1468	394260,17	1289465,80
1469	394231,73	1289459,23
1470	394241,96	1289456,98
1471	394269,13	1289462,72
1472	394270,82	1289462,32
1473	394272,46	1289460,35
1474	394274,71	1289455,97
1475	394274,67	1289417,21
1476	394273,56	1289401,94
1477	394270,79	1289401,28
1478	394265,79	1289339,28
1479	394257,30	1289306,51
1480	394243,74	1289274,30
1481	394243,28	1289273,76
1482	394234,66	1289326,86
1483	394215,11	1289270,59
1484	394211,67	1289266,36
1485	394139,53	1289152,74
1486	394095,88	1289070,55
1487	394090,01	1289012,63
1488	394230,84	1288573,79
1489	394234,02	1288561,90
1490	394099,57	1289048,62
1491	394107,53	1289061,91
1492	394103,97	1289060,93
1493	394117,62	1289103,47
1494	394116,23	1289103,97
1495	394124,59	1289122,61
1496	394125,86	1289121,92
1497	394132,95	1289136,72
1498	394141,96	1289150,80
1499	394150,93	1289162,99
1500	394165,99	1289182,12
1501	394104,56	1289099,43
1502	394282,63	1289475,25
1503	394284,21	1289494,79
1504	394286,57	1289496,01
1505	394282,96	1289591,89
1506	394282,80	1289596,12
1507	394283,73	1289600,06
1508	394289,06	1289600,47

Точка	Координаты, м	
	X	Y
1509	394289,03	1289608,83
1510	394284,50	1289608,81
1511	394282,76	1289764,98
1512	394284,15	1289764,99
1513	394286,11	1289784,56
1514	394278,25	1289801,29
1514	394278,25	1289801,29
1515	394276,66	1289890,16
1516	394276,28	1289915,85
1517	394276,18	1289917,83
1518	394268,76	1290071,26
1519	394266,03	1290089,13
1520	394264,98	1290096,06
1521	394259,80	1290130,77
1522	394270,68	1290131,39
1523	394263,69	1290278,00
1524	394246,98	1290277,31
1525	394228,09	1290276,49
1526	394216,29	1290273,45
1527	394224,33	1290268,61
1528	394231,35	1290270,06
1529	394236,15	1290262,25
1530	394240,44	1290248,86
1531	394244,25	1290156,32
1532	394248,25	1290127,07
1533	394253,42	1290087,80
1534	394257,11	1290009,05
1535	394263,87	1289834,60
1536	394262,31	1289832,00
1537	394262,74	1289818,78
1538	394260,43	1289818,65
1539	394260,61	1289806,57
1540	394259,47	1289800,64
1541	394266,24	1289574,96
1542	394260,65	1289563,52
1543	394262,87	1289490,42
1544	394263,13	1289482,00
1545	394262,54	1289480,16
1546	394258,35	1289476,17
1547	394259,07	1289474,88
1548	394347,28	1290330,45
1549	394333,95	1290330,69
1550	394260,25	1290317,27
1551	394258,33	1290317,19
1552	394246,14	1290311,50
1553	394261,72	1290282,47

Точка	Координаты, м	
	X	Y
1554	394231,93	1290304,91
1555	394198,47	1290289,21
1556	394231,47	1290305,48
1557	394235,89	1290312,74
1558	394238,11	1290321,78
1559	394239,12	1290335,20
1560	394239,19	1290336,21
1561	394239,25	1290336,99
1562	394239,19	1290338,15
1563	394245,46	1290338,28
1564	394245,46	1290339,29
1565	394239,14	1290339,15
1566	394259,87	1290318,28
1567	394238,71	1290347,54
1568	394235,80	1290439,94
1569	394233,31	1290494,77
1570	394233,25	1290495,77
1571	394232,86	1290503,15
1572	394236,08	1290503,41
1573	394235,56	1290532,25
1574	394234,66	1290581,97
1575	394228,98	1290581,45
1576	394231,36	1290531,95
1577	394228,80	1290585,23
1578	394229,55	1290586,58
1579	394228,48	1290615,90
1580	394228,17	1290624,75
1581	394217,45	1290624,38
1582	394221,55	1290775,98
1583	394218,60	1290777,67
1584	394213,28	1290874,26
1585	394211,46	1290929,06
1586	394212,47	1290928,82
1587	394214,28	1290874,30
1588	394219,56	1290778,27
1589	394221,50	1290777,16
1590	394215,36	1290917,40
1591	394214,19	1290928,42
1592	394228,58	1291050,44
1593	394228,95	1291044,11
1594	394223,73	1291047,05
1595	394224,03	1291035,99
1596	394229,24	1291040,12
1597	394232,73	1290977,63
1598	394207,06	1291012,69
1599	394207,77	1291053,26

Точка	Координаты, м	
	X	Y
1600	394205,64	1291051,13
1601	394203,80	1291096,07
1602	394203,66	1291100,21
1603	394204,95	1291101,12
1604	394205,91	1291102,75
1605	394206,05	1291102,98
1606	394206,00	1291104,05
1607	394203,29	1291164,99
1608	394201,87	1291171,12
1609	394201,73	1291173,98
1610	394189,18	1291175,38
1611	394158,20	1291171,62
1612	394158,30	1291188,46
1613	394197,02	1291168,58
1614	394196,02	1291167,58
1615	394196,44	1291111,93
1616	394197,44	1291112,35
1617	394218,27	1291171,88
1618	394223,93	1291172,14
1619	394218,08	1291188,71
1620	394168,82	1291191,12
1621	394158,33	1291193,37
1622	394184,37	1291191,11
1623	394200,20	1291191,14
1624	394237,83	1291190,05
1625	394241,13	1291189,96
1626	394241,20	1291189,96
1627	394220,86	1291200,25
1628	394219,80	1291241,32
1629	394218,34	1291297,78
1630	394191,33	1291227,02
1631	394199,08	1291200,22
1632	394284,37	1291498,62
1633	394302,81	1291527,78
1634	394306,81	1291575,41
1635	394336,10	1291605,18
1636	394336,44	1291605,62
1637	394336,55	1291606,20
1638	394336,47	1291606,71
1639	394336,14	1291607,13
1640	394335,68	1291607,43
1641	394335,17	1291607,53
1642	394334,75	1291607,44
1643	394334,27	1291607,11
1644	394334,01	1291606,76
1645	394333,91	1291606,29

Точка	Координаты, м	
	X	Y
1646	394333,99	1291605,62
1647	394334,33	1291605,21
1648	394334,76	1291604,94
1649	394335,21	1291604,85
1650	394335,68	1291604,93
1651	394392,17	1291631,78
1652	394392,77	1291632,01
1653	394393,15	1291632,80
1654	394393,16	1291639,73
1655	394392,75	1291640,54
1656	394392,20	1291640,76
1657	394386,94	1291640,76
1658	394386,30	1291640,54
1659	394385,92	1291639,75
1660	394385,88	1291632,83
1661	394386,26	1291632,02
1662	394386,91	1291631,79
1663	394320,89	1291688,77
1664	394320,62	1291676,34
1665	394351,08	1291689,28
1666	394349,69	1291701,25
1667	394325,12	1291883,44
1668	394331,44	1291884,05
1669	394333,96	1291910,64
1670	394333,86	1291914,76
1671	394339,81	1291925,31
1672	394331,86	1291915,46
1673	394332,00	1291910,54
1674	394336,20	1291934,13
1675	394336,31	1291932,82
1676	394329,50	1291932,29
1677	394320,80	1291931,62
1678	394322,19	1291914,66
1679	394342,20	1291962,75
1680	394339,06	1291976,12
1681	394338,38	1291979,01
1682	394330,68	1291974,84
1683	394328,04	1291973,41
1684	394327,45	1291974,74
1685	394324,98	1291980,36
1686	394329,25	1291977,48
1687	394327,95	1291980,78
1688	394324,07	1291990,64
1689	394314,33	1292016,00
1690	393717,96	1293407,09
1691	393714,56	1293421,69

Точка	Координаты, м	
	X	Y
1692	393706,77	1293426,56
1693	393711,69	1293405,31
1694	393672,69	1293394,26
1695	393949,26	1288414,50
1696	393919,12	1288416,59
1698	394438,38	1288053,85
1699	393596,99	1293516,26
1700	393597,25	1293543,26
1701	393622,76	1293560,67
1702	393622,70	1293575,73
1703	393622,47	1293575,71
1704	393622,60	1293599,40
1705	393621,82	1293599,81
1706	393617,42	1293602,21
1707	393616,91	1293602,49
1708	393615,67	1293631,04
1709	393589,84	1293632,44
1710	393595,44	1293573,97
1711	393596,29	1293565,11
1712	393661,56	1293634,18
1713	393650,44	1293635,76
1714	393611,97	1293655,13
1715	393609,50	1293669,74
1716	393604,31	1293700,55
1717	393603,85	1293700,48
1718	393584,99	1293668,85
1719	393586,57	1293657,23
1720	393607,99	1293761,81
1721	393606,05	1293770,60
1722	393585,76	1293769,94
1723	393588,29	1293752,55
1724	393623,98	1293796,36
1725	393607,89	1293804,37
1726	393605,41	1293822,61
1727	393600,81	1293821,98
1728	393599,69	1293857,66
1729	393602,60	1293857,82
1730	393601,88	1293869,98
1731	393602,22	1293875,69
1732	393581,76	1293876,05
1733	393601,08	1293918,09
1734	393600,97	1293922,08
1735	393618,09	1293946,83
1736	393618,09	1293948,13
1737	393615,45	1293948,03
1738	393609,60	1293948,01

Точка	Координаты, м	
	X	Y
1739	393602,01	1293947,69
1740	393602,00	1293948,78
1741	393601,85	1293959,51
1742	393601,07	1293969,35
1743	393599,47	1293984,44
1744	393615,43	1293984,27
1745	393615,77	1293982,32
1746	393618,26	1293982,40
1747	393618,23	1293985,29
1748	393623,01	1293987,01
1749	393614,72	1293986,45
1750	393608,42	1294048,20
1751	393632,67	1294048,90
1752	393633,06	1294045,18
1753	393553,84	1294070,17
1754	393553,89	1294067,67
1755	393653,86	1294084,93
1756	393639,31	1294087,68
1757	393606,91	1294088,23
1758	393600,32	1294087,95
1759	393596,79	1294088,19
1760	393596,10	1294088,60
1761	393588,51	1294093,17
1762	393583,57	1294101,41
1763	393582,20	1294107,45
1764	393582,20	1294112,11
1765	393581,96	1294100,82
1766	393581,99	1294088,72
1767	393608,57	1293989,55
1768	393606,41	1294055,42
1769	393581,52	1294054,65
1770	393581,61	1294052,09
1771	393583,87	1293988,79
1772	393598,54	1293986,02
1773	393588,29	1293986,40
1774	393635,18	1294232,02
1775	393656,80	1294239,87
1776	393655,51	1294244,04
1777	393649,65	1294242,04
1778	393650,94	1294237,86
1779	393643,75	1294240,02
1780	393645,05	1294235,85
1781	393628,00	1294262,28
1782	393626,56	1294263,65
1783	393598,63	1294232,16
1784	393567,52	1294163,26


Точка	Координаты, м	
	X	Y
1785	393569,45	1294162,69
1786	393576,66	1294194,38
1787	393600,23	1294230,94
1788	394101,30	1289037,78
1789	394101,43	1289037,30
1790	394101,73	1289037,13
1791	394102,02	1289037,14
1792	394102,32	1289037,33
1793	394105,33	1289051,52
1794	393616,33	1293633,29
1795	394215,58	1290620,81
1796	394215,25	1290627,78
1797	394208,97	1290759,73
1798	394208,09	1290778,22
1799	394314,31	1290336,80
1800	394296,44	1290339,73
1801	394251,39	1289690,47
1802	393659,87	1293923,53
1803	393582,50	1293764,36
1805	394227,88	1290485,83
1806	394259,35	1291398,40
1806	394290,58	1292225,13
1807	394282,01	1289821,20
1808	394322,27	1290290,06
1809	394174,48	1290253,92
1810	394230,26	1290304,11
1811	394172,84	1290280,86
1812	394241,62	1290495,31
1813	394241,60	1290496,32
1814	394105,40	1291486,13
1815	394104,75	1291486,65
1816	394103,92	1291486,53
1817	394098,84	1291481,04
1818	394098,82	1291480,09
1819	394099,42	1291479,58
1820	394104,67	1291479,79
1821	394105,39	1291480,18
1822	394105,59	1291480,78
1823	394342,90	1291934,40
1824	394281,75	1288350,54
1825	393989,35	1288443,44
1826	393688,47	1288440,39
1827	394267,97	1289462,99
1828	394284,17	1289765,90
1829	394278,47	1289801,09
1830	394263,47	1290105,92

Точка	Координаты, м	
	X	Y
1831	394231,90	1290270,18
1832	394237,84	1290257,04
1833	394265,59	1290092,01
1834	394351,05	1290321,30
1835	394177,16	1290257,14
1836	394229,17	1290597,70
1837	394215,41	1290624,31
1838	394231,27	1291050,53
1839	394172,68	1288421,85
1840	394312,30	1291882,55
1841	394311,05	1291882,46
1842	393578,62	1293631,68
1843	393607,74	1293805,47
1844	393614,15	1293918,20
1845	393581,44	1293890,81
1846	393640,36	1294217,39
1847	394342,50	1291925,31
1848	394343,85	1291955,74
1849	394340,42	1291970,31
1850	394264,24	1288372,94
1851	394261,76	1288372,28
1852	394258,18	1288385,82
1853	394244,79	1288381,35
1854	394234,66	1288377,97
1855	394232,34	1288386,66
1856	394230,77	1288392,52
1857	394257,75	1288402,23
1858	394165,03	1288415,38
1859	394160,23	1288403,84
1860	394154,09	1288406,07
1861	394169,41	1288494,22
1862	394166,13	1288501,17
1863	394164,83	1288503,93
1864	394144,63	1288495,65
1865	394141,82	1288486,45
1866	394138,62	1288493,18
1867	394281,98	1289419,16
1868	394302,21	1289447,70
1869	394301,69	1289450,94
1870	394298,49	1289462,51
1871	394289,53	1289464,50
1872	394282,49	1289463,32
1873	394271,52	1289461,48
1874	394273,99	1289407,90
1875	394273,30	1289406,92
1876	394248,43	1289398,33

Точка	Координаты, м	
	X	Y
1877	394246,84	1289426,73
1878	394245,35	1289453,32
1879	394245,79	1289456,44
1880	394249,33	1289457,77
1881	394252,88	1289458,36
1882	394291,99	1289496,07
1883	394286,56	1289496,13
1884	394282,80	1289596,12
1885	394288,84	1289596,08
1886	394268,88	1289929,31
1887	394265,07	1290031,24
1888	394245,08	1290030,49
1889	394248,89	1289928,56
1890	394260,21	1289928,99
1891	394267,36	1290229,46
1892	394266,79	1290246,96
1893	394265,43	1290246,81
1894	394218,03	1290350,13
1895	394233,66	1290349,47
1896	394238,49	1290348,59
1897	394238,49	1290358,21
1898	394236,66	1290440,53
1899	394236,36	1290486,61
1900	394233,68	1290486,56
1901	394223,00	1290580,89
1902	394308,02	1291704,92
1903	394308,88	1291708,84
1904	394222,85	1290486,34
1907	393605,91	1293802,65
1908	393604,72	1293822,52
1909	393601,54	1293875,56
1910	393581,10	1293875,13
1911	393581,14	1293867,75
1912	393582,80	1293803,44
1913	393587,80	1293803,48
1914	393587,80	1293804,18
1915	393596,60	1293804,25
1916	393596,61	1293802,25
1917	394154,40	1288406,74
1918	394167,16	1288420,49
1919	394173,23	1288486,21
1920	394170,59	1288423,05
1921	394159,88	1288423,56
1922	394161,58	1288422,35
1923	394192,76	1288430,53
1924	394193,20	1288436,78

Точка	Координаты, м	
	X	Y
1925	394192,02	1288452,03
1926	394181,10	1288453,01
1927	394181,93	1288463,62
1928	394146,14	1288477,37
1931	394172,34	1288419,36
1932	394256,09	1290030,90
1933	394238,49	1290354,53
1934	394197,37	1290290,40
1935	394197,49	1290296,72
1936	394191,17	1290296,87
1937	394191,02	1290290,55
2001	393609,60	1293948,01
2002	393583,82	1293921,90
2003	393600,96	1293922,36

Точка	Координаты, м	
	X	Y
2004	393619,83	1293921,64
2005	394345,92	1291874,97
2006	394368,27	1291876,54
2007	394367,62	1291886,22
2008	394276,87	1291525,22
2009	394268,93	1291530,20
2010	394285,08	1291554,29
2011	394289,79	1291550,79
2012	394348,25	1291987,77
2013	394346,86	1291989,91
2014	394339,44	1292002,16
2015	394331,85	1291998,24
2016	394269,50	1291245,15
2017	394233,84	1291245,29



Проект межевания территории в ранее утвержденной редакции

Парк Пролетарского района

Город Саранск
Городского округа Саранск
Республики Мордовия

Саранское участковое лесничество Саранского территориального лесничества

Саранское участковое лесничество Саранского территориального лесничества

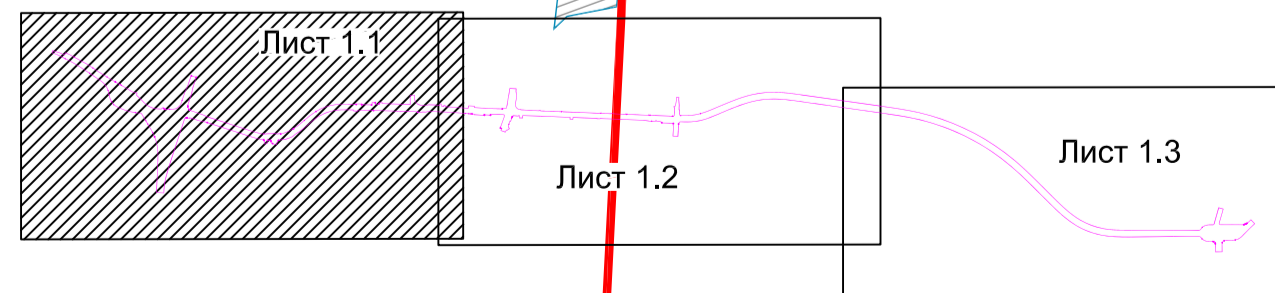
Пролетарский район

УСЛОВНЫЕ ОБОЗНАЧЕНИЯ

- ### ГРАНИЦЫ
- Застроенных земельных участков (зарегистрированных в государственном кадастре недвижимости)
 - Формируемых земельных участков, предназначенных для строительства линейного объекта - автодороги по ул. Строительной от ул. Победы до ул. Гомовской с путепроводом через железную дорогу и р. Инсар в городском округе Саранск
 - Формируемых земельных участков, предназначенных для размещения инженерных сооружений, перекачиваемых и переустраиваемых в связи со строительством линейного объекта, а также необходимых для размещения временных сооружений, связанных со строительством линейного объекта
 - Существующих и подлежащих образованию земельных участков, в том числе предполагаемых к изъятию для государственных нужд для размещения линейного объекта
 - Зоны планируемого размещения автомобильной дороги
 - Лесного фонда
 - Красные линии
 - Линии отступа от красных линий
- ### ГРАНИЦЫ ЗОН С ОСОБИМИ УСЛОВИЯМИ ИСПОЛЬЗОВАНИЯ ТЕРРИТОРИИ
- Охранные зоны линий электропередачи
 - Охранные зоны объектов распределительной сети газоснабжения
 - Охранные зоны линейно-кабельных сооружений связи и линий связи
 - Санитарно-защитная зона локальных очистных сооружений поверхностного стока и насосных станций перекачки поверхностного стока
 - Водоохранная зона р. Инсар
 - Прибрежная защитная полоса р. Инсар


ПОЯСНИТЕЛЬНЫЕ НАДПИСИ

- 1 - НОМЕРА ФОРМИРУЕМЫХ ЗЕМЕЛЬНЫХ УЧАСТКОВ
- 1 - НОМЕРА ЗЕМЕЛЬНЫХ УЧАСТКОВ, В ТОМ ЧИСЛЕ ПРЕДПОЛАГАЕМЫХ К ИЗЪЯТИЮ ДЛЯ ГОСУДАРСТВЕННЫХ НУЖД, ДЛЯ РАЗМЕЩЕНИЯ ЛИНЕЙНОГО ОБЪЕКТА
- 1 - НОМЕРА ПОВОРОТНЫХ ТОЧЕК ГРАНИЦ ФОРМИРУЕМЫХ ЗЕМЕЛЬНЫХ УЧАСТКОВ

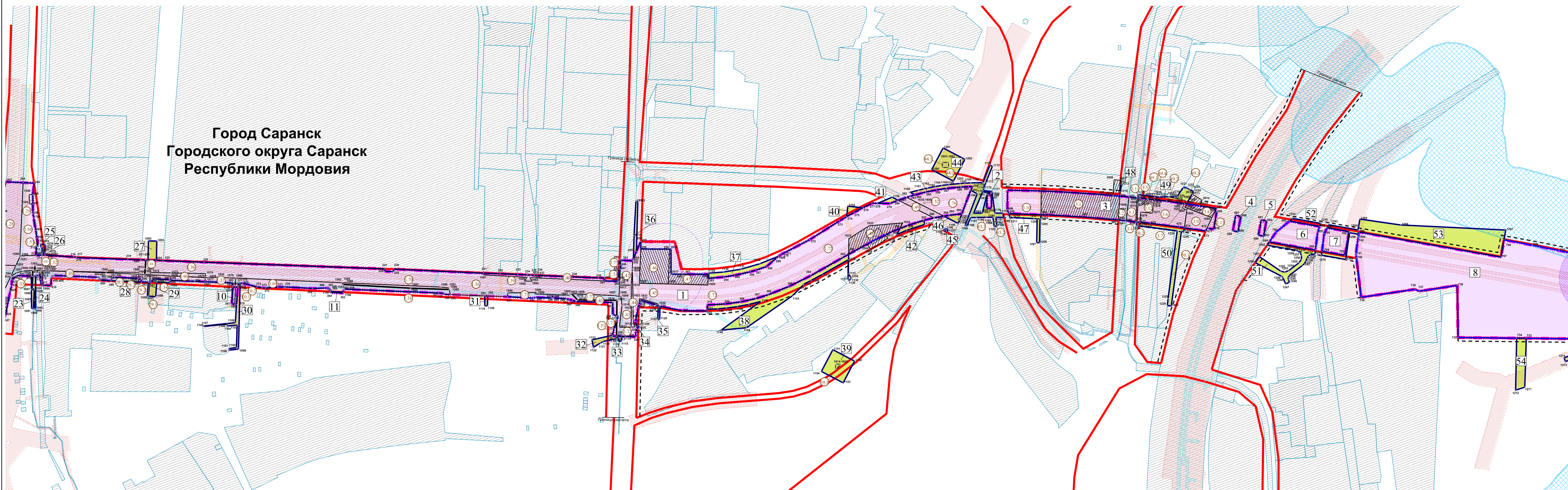


260-р/17-ПМТ			
Должность	ФИО	Подпись	Дата
Рук. проекта	Николаев А.		2024
Автор-исполнитель	Николаев А.		2024
Высшее техническое и проектное образование: Специализация для строительства и размещения объектов «Строительство автодорог по ул. Строительной от ул. Победы до ул. Гомовской с путепроводом через железную дорогу и р. Инсар» в части участка автомобильной дороги ПК 11+00 - ПК 43+00			
Основная часть проекта межевания территории			
ПМТ	1.1	1	
Чертеж межевания территории, М 1:5000			





Город Саранск
Городского округа Саранск
Республики Мордовия



УСЛОВНЫЕ ОБОЗНАЧЕНИЯ

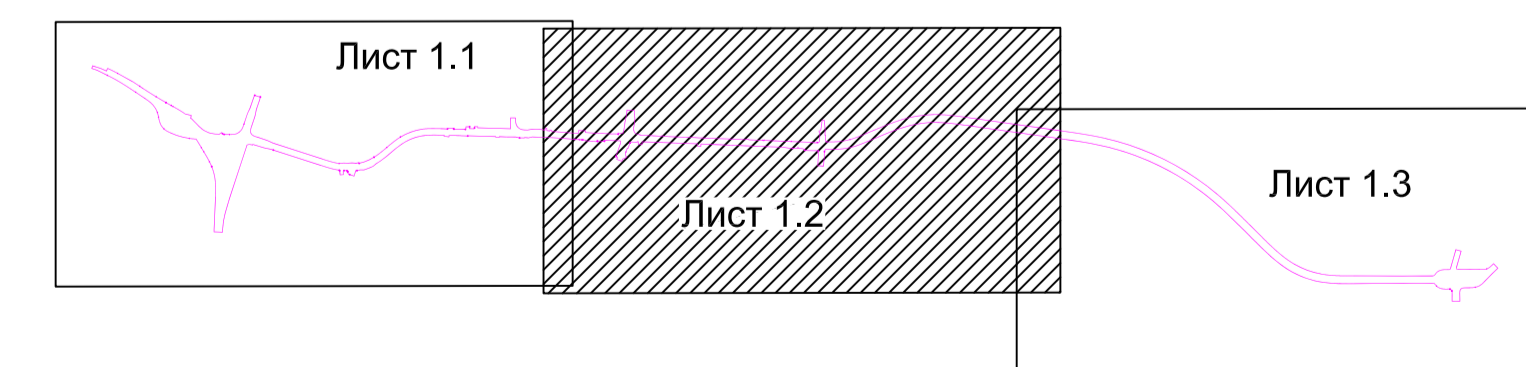
- ГРАНИЦЫ**
- ЗАСТРОЕННЫХ ЗЕМЕЛЬНЫХ УЧАСТКОВ (ЗАРЕГИСТРИРОВАННЫХ В ГОСУДАРСТВЕННОМ КАДАСТРЕ НЕДВИЖИМОСТИ)
 - ФОРМИРУЕМЫХ ЗЕМЕЛЬНЫХ УЧАСТКОВ, ПРЕДНАЗНАЧЕННЫХ ДЛЯ СТРОИТЕЛЬСТВА ЛИНЕЙНОГО ОБЪЕКТА - АВТОДОРОГИ ПО УЛ. СТРОИТЕЛЬНОЙ ОТ УЛ. ПОБЕДЫ ДО УЛ. ГОЖУВСКОЙ С ПУТЕПРОВОДОМ ЧЕРЕЗ ЖЕЛЕЗНУЮ ДОРОГУ И Р. ИНСАР В ГОРОДСКОМ ОКРУГЕ САРАНСК
 - ФОРМИРУЕМЫХ ЗЕМЕЛЬНЫХ УЧАСТКОВ, ПРЕДНАЗНАЧЕННЫХ ДЛЯ РАЗМЕЩЕНИЯ ИНЖЕНЕРНЫХ СООРУЖЕНИЙ, ПЕРЕКЛАДЫВАЕМЫХ И ПЕРЕУСТРАИВАЕМЫХ В СВЯЗИ СО СТРОИТЕЛЬСТВОМ ЛИНЕЙНОГО ОБЪЕКТА, А ТАКЖЕ НЕОБХОДИМЫХ ДЛЯ РАЗМЕЩЕНИЯ ВРЕМЕННЫХ СООРУЖЕНИЙ, СВЯЗАННЫХ СО СТРОИТЕЛЬСТВОМ ЛИНЕЙНОГО ОБЪЕКТА
 - СУЩЕСТВУЮЩИХ И ПОДЛЕЖАЩИХ ОБРАЗОВАНИЮ ЗЕМЕЛЬНЫХ УЧАСТКОВ, В ТОМ ЧИСЛЕ ПРЕДПОЛАГАЕМЫХ К ИЗЪЯТИЮ ДЛЯ ГОСУДАРСТВЕННЫХ НУЖД ДЛЯ РАЗМЕЩЕНИЯ ЛИНЕЙНОГО ОБЪЕКТА
 - ЗОНЫ ПЛАНИРУЕМОГО РАЗМЕЩЕНИЯ АВТОМОБИЛЬНОЙ ДОРОГИ
 - ЛЕСНОГО ФОНДА
 - КРАСНЫЕ ЛИНИИ
 - ЛИНИИ ОТСУТСТВА ОТ КРАСНЫХ ЛИНИЙ

ГРАНИЦЫ ЗОН С ОСОБЫМИ УСЛОВИЯМИ ИСПОЛЬЗОВАНИЯ ТЕРРИТОРИИ


- ОХРАННЫЕ ЗОНЫ ЛИНИЙ ЭЛЕКТРОПЕРЕДАЧИ
- ОХРАННЫЕ ЗОНЫ ОБЪЕКТОВ РАСПРЕДЕЛИТЕЛЬНОЙ СЕТИ ГАЗОСНАБЖЕНИЯ
- ОХРАННЫЕ ЗОНЫ ЛИНЕЙНО-КАБЕЛЬНЫХ СООРУЖЕНИЙ СВЯЗИ И ЛИНИЙ СВЯЗИ
- САНИТАРНО-ЗАЩИТНАЯ ЗОНА ЛОКАЛЬНЫХ ОЧИСТНЫХ СООРУЖЕНИЙ ПОВЕРХНОСТНОГО СТОКА И НАСОСНЫХ СТАНЦИЙ ПЕРЕКАЧКИ ПОВЕРХНОСТНОГО СТОКА
- ВОДООХРАННАЯ ЗОНА Р. ИНСАР
- ПРИБРЕЖНАЯ ЗАЩИТНАЯ ПОЛОСА Р. ИНСАР

ПОЯСНИТЕЛЬНЫЕ НАДПИСИ

- НОМЕРА ФОРМИРУЕМЫХ ЗЕМЕЛЬНЫХ УЧАСТКОВ
- НОМЕРА ЗЕМЕЛЬНЫХ УЧАСТКОВ, В ТОМ ЧИСЛЕ ПРЕДПОЛАГАЕМЫХ К ИЗЪЯТИЮ ДЛЯ ГОСУДАРСТВЕННЫХ НУЖД, ДЛЯ РАЗМЕЩЕНИЯ ЛИНЕЙНОГО ОБЪЕКТА
- НОМЕРА ПОВОРОТНЫХ ТОЧЕК ГРАНИЦ ФОРМИРУЕМЫХ ЗЕМЕЛЬНЫХ УЧАСТКОВ



260-р/17-ПМТ			
Должность	ФИО	Подпись	Дата
Рук. проекта	Насонова А.		
Администратор	Корнеева А.		
Внесение изменений в проект межевания территории, предназначенной для строительства и размещения объекта: «Строительство автодороги по ул. Строительная от ул. Победы до ул. Гожувской с путепроводом через железную дорогу и р. Инсар в части участка автомобильной дороги ПК 11+00 - ПК 43+00»			
Основная часть проекта межевания территории			Старший лист
			Лист
			Листов
Чертёк межевания территории, М 1:2000			ПМТ 1.2 1



Проект межевания территории в ранее утвержденной редакции



УСЛОВНЫЕ ОБОЗНАЧЕНИЯ

ГРАНИЦЫ

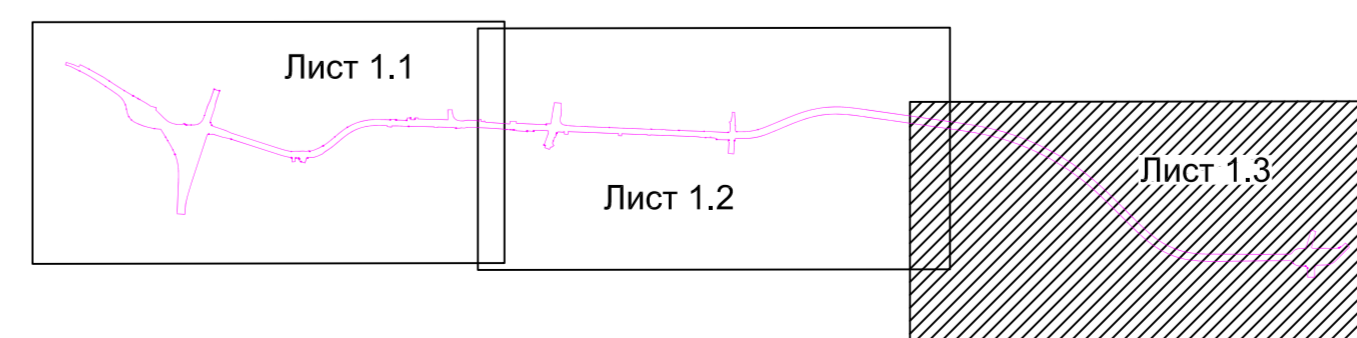
- ЗАСТРОЕННЫХ ЗЕМЕЛЬНЫХ УЧАСТКОВ (ЗАРЕГИСТРИРОВАННЫХ В ГОСУДАРСТВЕННОМ КАДАСТРЕ НЕДВИЖИМОСТИ)
- ФОРМИРУЕМЫХ ЗЕМЕЛЬНЫХ УЧАСТКОВ, ПРЕДНАЗНАЧЕННЫХ ДЛЯ СТРОИТЕЛЬСТВА ЛИНЕЙНОГО ОБЪЕКТА - АВТОДОРОГИ ПО УЛ. СТРОИТЕЛЬНОЙ ОТ УЛ. ПОБЕДЫ ДО УЛ. ГОЖОВСКОЙ С ПУТЕПРОВОДОМ ЧЕРЕЗ ЖЕЛЕЗНУЮ ДОРОГУ И Р. ИНСАР В ГОРОДСКОМ ОКРУГЕ САРАНСК
- ФОРМИРУЕМЫХ ЗЕМЕЛЬНЫХ УЧАСТКОВ, ПРЕДНАЗНАЧЕННЫХ ДЛЯ РАЗМЕЩЕНИЯ ИНЖЕНЕРНЫХ СООРУЖЕНИЙ, ПЕРЕКЛАДЫВАЕМЫХ И ПЕРЕСТРАИВАЕМЫХ В СВЯЗИ СО СТРОИТЕЛЬСТВОМ ЛИНЕЙНОГО ОБЪЕКТА, А ТАКЖЕ НЕОБХОДИМЫХ ДЛЯ РАЗМЕЩЕНИЯ ВРЕМЕННЫХ СООРУЖЕНИЙ, СВЯЗАННЫХ СО СТРОИТЕЛЬСТВОМ ЛИНЕЙНОГО ОБЪЕКТА
- СУЩЕСТВУЮЩИХ И ПОДЛЕЖАЩИХ ОБРАЗОВАНИЮ ЗЕМЕЛЬНЫХ УЧАСТКОВ, В ТОМ ЧИСЛЕ ПРЕДПОЛАГАЕМЫХ К ИЗЪЯТИЮ ДЛЯ ГОСУДАРСТВЕННЫХ НУЖД ДЛЯ РАЗМЕЩЕНИЯ ЛИНЕЙНОГО ОБЪЕКТА
- ЗОНЫ ПЛАНИРУЕМОГО РАЗМЕЩЕНИЯ АВТОМОБИЛЬНОЙ ДОРОГИ
- ЛЕСНОГО ФОНДА
- КРАСНЫЕ ЛИНИИ
- ЛИНИИ ОТСТУПА ОТ КРАСНЫХ ЛИНИЙ

ГРАНИЦЫ ЗОН С ОСОБЫМИ УСЛОВИЯМИ ИСПОЛЬЗОВАНИЯ ТЕРРИТОРИИ


- ОХРАННЫЕ ЗОНЫ ЛИНИЙ ЭЛЕКТРОПЕРЕДАЧИ
- ОХРАННЫЕ ЗОНЫ ОБЪЕКТОВ РАСПРЕДЕЛИТЕЛЬНОЙ СЕТИ
- ОХРАННЫЕ ЗОНЫ ЛИНЕЙНО-КАБЕЛЬНЫХ СООРУЖЕНИЙ СВЯЗИ И ЛИНИЙ СВЯЗИ
- САНИТАРНО-ЗАЩИТНАЯ ЗОНА ЛОКАЛЬНЫХ ОЧИСТНЫХ СООРУЖЕНИЙ ПОВЕРХНОСТНОГО СТОКА И НАСОСНЫХ СТАНЦИЙ ПЕРЕКАЧКИ ПОВЕРХНОСТНОГО СТОКА
- ВОДООХРАННАЯ ЗОНА Р. ИНСАР
- ПРИБРЕЖНАЯ ЗАЩИТНАЯ ПОЛОСА Р. ИНСАР

ПОЯСНИТЕЛЬНЫЕ НАДПИСИ

- НОМЕРА ФОРМИРУЕМЫХ ЗЕМЕЛЬНЫХ УЧАСТКОВ
- НОМЕРА ЗЕМЕЛЬНЫХ УЧАСТКОВ, В ТОМ ЧИСЛЕ ПРЕДПОЛАГАЕМЫХ К ИЗЪЯТИЮ ДЛЯ ГОСУДАРСТВЕННЫХ НУЖД, ДЛЯ РАЗМЕЩЕНИЯ ЛИНЕЙНОГО ОБЪЕКТА
- НОМЕРА ПОВОРОТНЫХ ТОЧЕК ГРАНИЦ ФОРМИРУЕМЫХ ЗЕМЕЛЬНЫХ УЧАСТКОВ



Должность	ФИО	Подпись	Дата	260-р/17-ПМТ		
Рук. проекта	Николаев А.			Внесены изменения в проект межевания территории, предназначенной для строительства и размещения объекта «Строительство автодороги по ул. Строительная от ул. Победы до ул. Гожовской с путепроводом через железную дорогу и р. Инсар» в части участка автомобильной дороги ПК 43+00 - ПК 43+00.		
Инженер	Карпова А.			Основная часть проекта межевания территории		
Проверил	Николаев А.			Статус	Лист	Листов
				ПМТ	1.3	1
				Чертеж межевания территории, М 1:2000		



Проект межевания территории в ранее утвержденной редакции

Парк Пролетарского района

Город Саранск
Городского округа Саранск
Республики Мордовия

Саранское участковое лесничество Саранского территориального лесничества

Саранское участковое лесничество Саранского территориального лесничества

Пролетарский район

УСЛОВНЫЕ ОБОЗНАЧЕНИЯ

ГРАНИЦЫ

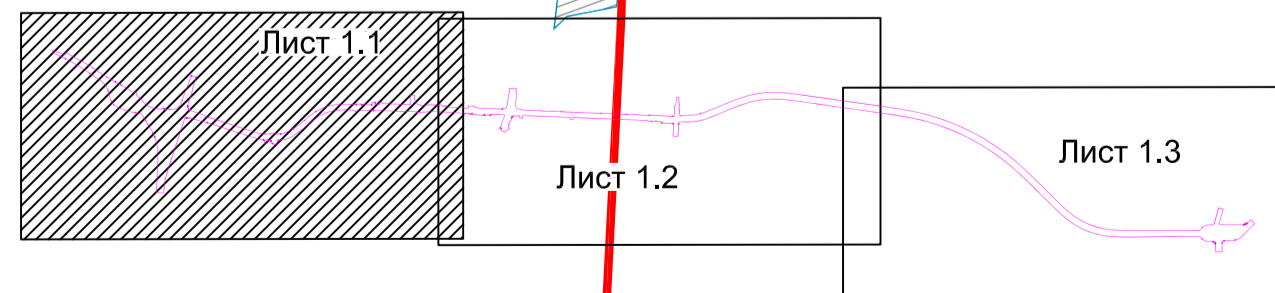
- Застроенных земельных участков (зарегистрированных в государственном кадастре недвижимости)
- Формируемых земельных участков, предназначенных для строительства линейного объекта - автодороги по ул. Строительная от ул. Победы до ул. Гомзвской с путепроводом через железную дорогу и р. Инсар в городском округе Саранск
- Формируемых земельных участков, предназначенных для размещения инженерных сооружений, переключательных и перекрестных в связи со строительством линейного объекта, а также необходимых для размещения временных сооружений, связанных со строительством линейного объекта
- Существующих и подлежащих образованию земельных участков, в том числе предполагаемых к изъятию для государственных нужд для размещения линейного объекта
- Зоны планируемого размещения автомобильной дороги лесного фонда
- Красные линии
- Линии отступа от красных линий

ГРАНИЦЫ ЗОН С ОСОБЫМИ УСЛОВИЯМИ ИСПОЛЬЗОВАНИЯ ТЕРРИТОРИИ

- Охранные зоны линий электропередачи
- Охранные зоны объектов распределительной сети газоснабжения
- Охранные зоны линейно-кабельных сооружений связи и линий связи
- Санитарно-защитная зона локальных очистных сооружений поверхностного стока и насосных станций перекачки поверхностного стока
- Водоохранная зона р. Инсар
- Прибрежная защитная полоса р. Инсар


ПОЯСНИТЕЛЬНЫЕ НАДПИСИ

- Номера формируемых земельных участков
- Номера земельных участков, в том числе предполагаемых к изъятию для государственных нужд, для размещения линейного объекта
- Номера поворотных точек границ формируемых земельных участков

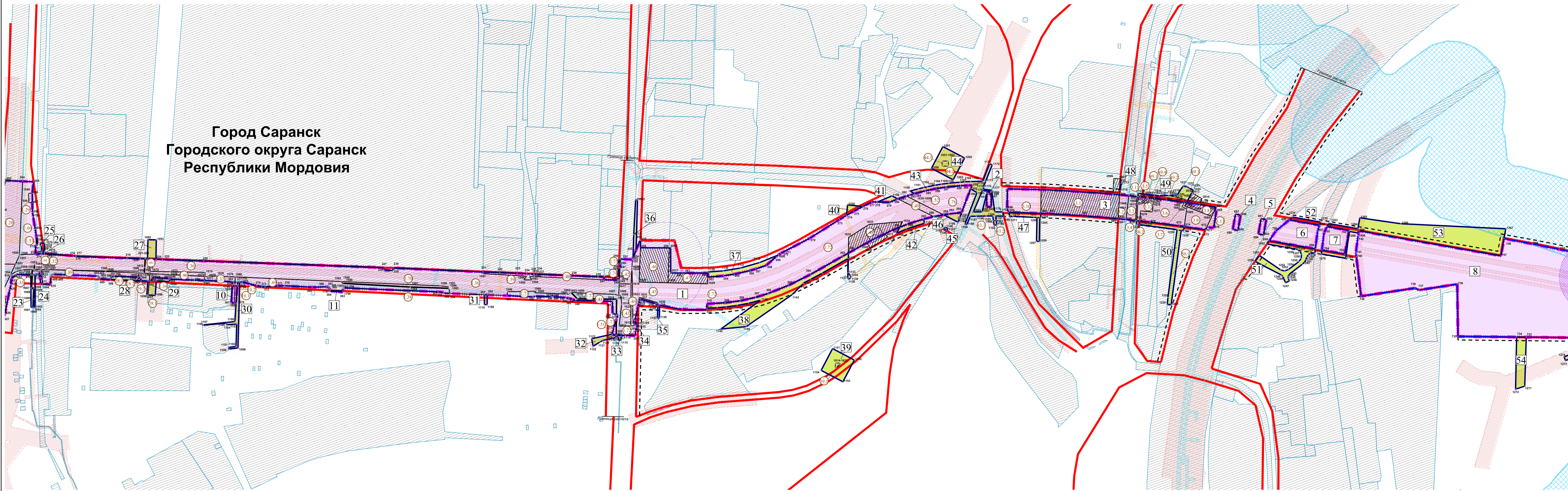


Должность	ФИО	Подпись	Дата
Рук. проекта	Николаев А.		2024
Коллеги	Колесникова А.		

260-р/17-ПМТ			
Высшее начальное и среднее специальное образование. Специализация для строительства и размещения объектов «Строительство автодорог по ул. Строительная от ул. Победы до ул. Гомзвской с путепроводом через железную дорогу и р. Инсар» в части участка автомобильной дороги ПК 11+00 - ПК 43+00			
Материалы по обоснованию проекта межевания территории			
ПМТ	1.1	1	
Чертеж межевания территории, М 1:2000			



Город Саранск
Городского округа Саранск
Республики Мордовия



УСЛОВНЫЕ ОБОЗНАЧЕНИЯ

ГРАНИЦЫ

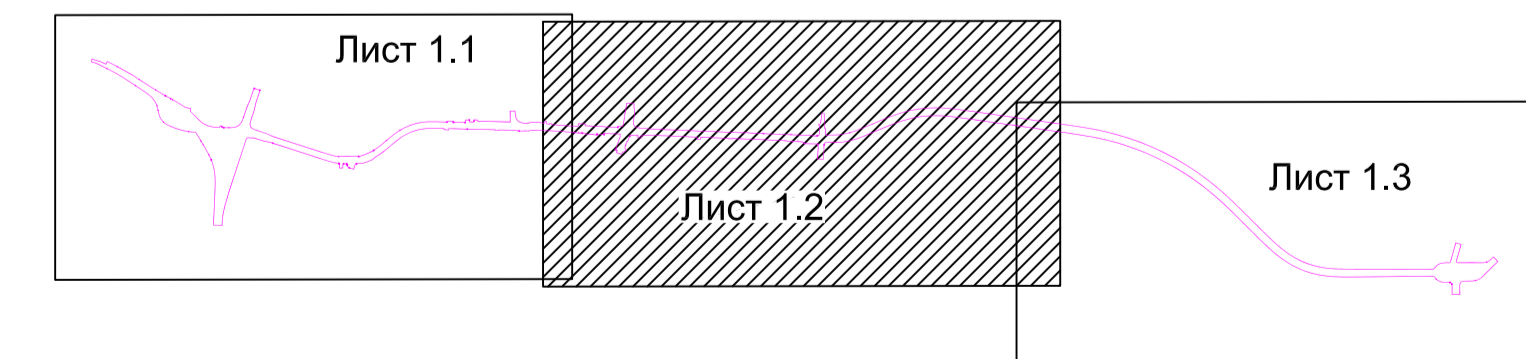
- ЗАСТРОЕННЫХ ЗЕМЕЛЬНЫХ УЧАСТКОВ (ЗАРЕГИСТРИРОВАННЫХ В ГОСУДАРСТВЕННОМ КАДАСТРЕ НЕДВИЖИМОСТИ)
- ФОРМИРУЕМЫХ ЗЕМЕЛЬНЫХ УЧАСТКОВ, ПРЕДНАЗНАЧЕННЫХ ДЛЯ СТРОИТЕЛЬСТВА ЛИНЕЙНОГО ОБЪЕКТА - АВТОДОРОГИ ПО УЛ. СТРОИТЕЛЬНАЯ ОТ УЛ. ПОБЕДЫ ДО УЛ. ГОЖУВСКОЙ С ПУТЕПРОВОДОМ ЧЕРЕЗ ЖЕЛЕЗНУЮ ДОРОГУ И Р. ИНСАР В ГОРОДСКОМ ОКРУГЕ САРАНСК
- ФОРМИРУЕМЫХ ЗЕМЕЛЬНЫХ УЧАСТКОВ, ПРЕДНАЗНАЧЕННЫХ ДЛЯ РАЗМЕЩЕНИЯ ИНЖЕНЕРНЫХ СООРУЖЕНИЙ, ПЕРЕКЛАДЫВАЕМЫХ И ПЕРЕУСТРАИВАЕМЫХ В СВЯЗИ СО СТРОИТЕЛЬСТВОМ ЛИНЕЙНОГО ОБЪЕКТА, А ТАКЖЕ НЕОБХОДИМЫХ ДЛЯ РАЗМЕЩЕНИЯ ВРЕМЕННЫХ СООРУЖЕНИЙ, СВЯЗАННЫХ СО СТРОИТЕЛЬСТВОМ ЛИНЕЙНОГО ОБЪЕКТА
- СУЩЕСТВУЮЩИХ И ПОДЛЕЖАЩИХ ОБРАЗОВАНИЮ ЗЕМЕЛЬНЫХ УЧАСТКОВ, В ТОМ ЧИСЛЕ ПРЕДПОЛАГАЕМЫХ К ИЗЪЯТИЮ ДЛЯ ГОСУДАРСТВЕННЫХ НУЖД ДЛЯ РАЗМЕЩЕНИЯ ЛИНЕЙНОГО ОБЪЕКТА
- ЗОНЫ ПЛАНИРУЕМОГО РАЗМЕЩЕНИЯ АВТОМОБИЛЬНОЙ ДОРОГИ
- ЛЕСНОГО ФОНДА
- КРАСНЫЕ ЛИНИИ
- ЛИНИИ ОТСТУПА ОТ КРАСНЫХ ЛИНИЙ

ГРАНИЦЫ ЗОН С ОСОБЫМИ УСЛОВИЯМИ ИСПОЛЬЗОВАНИЯ ТЕРРИТОРИИ


- ОХРАННЫЕ ЗОНЫ ЛИНИЙ ЭЛЕКТРОПЕРЕДАЧИ
- ОХРАННЫЕ ЗОНЫ ОБЪЕКТОВ РАСПРЕДЕЛИТЕЛЬНОЙ СЕТИ ГАЗОСНАБЖЕНИЯ
- ОХРАННЫЕ ЗОНЫ ЛИНЕЙНО-КАБЕЛЬНЫХ СООРУЖЕНИЙ СВЯЗИ И ЛИНИЙ СВЯЗИ
- САНИТАРНО-ЗАЩИТНАЯ ЗОНА ЛОКАЛЬНЫХ ОЧИСТНЫХ СООРУЖЕНИЙ ПОВЕРХНОСТНОГО СТОКА И НАСОСНЫХ СТАНЦИЙ ПЕРЕКАЧКИ ПОВЕРХНОСТНОГО СТОКА
- ВОДООХРАННАЯ ЗОНА Р. ИНСАР
- ПРИБРЕЖНАЯ ЗАЩИТНАЯ ПОЛОСА Р. ИНСАР

ПОЯСНИТЕЛЬНЫЕ НАДПИСИ

- НОМЕРА ФОРМИРУЕМЫХ ЗЕМЕЛЬНЫХ УЧАСТКОВ
- НОМЕРА ЗЕМЕЛЬНЫХ УЧАСТКОВ, В ТОМ ЧИСЛЕ ПРЕДПОЛАГАЕМЫХ К ИЗЪЯТИЮ ДЛЯ ГОСУДАРСТВЕННЫХ НУЖД, ДЛЯ РАЗМЕЩЕНИЯ ЛИНЕЙНОГО ОБЪЕКТА
- НОМЕРА ПОВОРОТНЫХ ТОЧЕК ГРАНИЦ ФОРМИРУЕМЫХ ЗЕМЕЛЬНЫХ УЧАСТКОВ



				260-р/17-ПМТ		
Должность	ФИО	Подпись	Дата	Внесение изменений в проект межевания территории, предназначенной для строительства и размещения объектов «Строительство автомагистраль по ул. Строительная от ул. Победы до ул. Гожувской с путепроводом через железную дорогу и р. Инсар в части участка автомобильной дороги ПК 11+00 - ПК 43+00		
Рук. проекта	Николаев А.			Материалы по обоснованию проекта межевания территории		
Архитектор	Корнеев А.			Стадия	Лист	Листов
				ПМТ	1.2	1
Проектировщик	Николаев А.			Чертеж межевания территории, М 1:2000		



Проект межевания территории в ранее утвержденной редакции



УСЛОВНЫЕ ОБОЗНАЧЕНИЯ

ГРАНИЦЫ

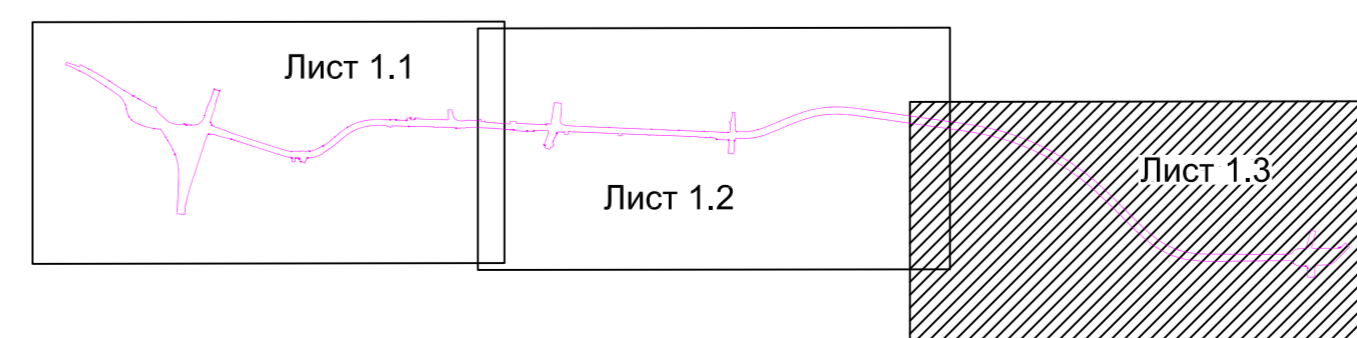
- Застроенных земельных участков (зарегистрированных в государственном кадастре недвижимости/имости)
- Формируемых земельных участков, предназначенных для строительства линейного объекта - автодороги по ул. Строительная от ул. Победы до ул. Гожувской с путепроводом через железную дорогу и р. Инсар в городском округе Саранск
- Формируемых земельных участков, предназначенных для размещения инженерных сооружений, перекладываемых и переустраиваемых в связи со строительством линейного объекта, а также необходимых для размещения временных сооружений, связанных со строительством линейного объекта
- Существующих и подлежащих образованию земельных участков, в том числе предполагаемых к изъятию для государственных нужд для размещения линейного объекта
- Зоны планируемого размещения автомобильной дороги
- Лесного фонда
- Красные линии
- Линии отступа от красных линий

ГРАНИЦЫ ЗОН С ОСОБЫМИ УСЛОВИЯМИ ИСПОЛЬЗОВАНИЯ ТЕРРИТОРИИ

- Охранные зоны линий электропередачи
- Охранные зоны объектов распределительной сети газоснабжения
- Охранные зоны линейно-кабельных сооружений связи и линий связи
- Санитарно-защитная зона локальных очистных сооружений поверхностного стока и насосных станций перекачки поверхностного стока
- Водоохранная зона р. Инсар
- Прибрежная защитная полоса р. Инсар

ПОЯСНИТЕЛЬНЫЕ НАДПИСИ

- 1 - НОМЕРА ФОРМИРУЕМЫХ ЗЕМЕЛЬНЫХ УЧАСТКОВ
- 10 - НОМЕРА ЗЕМЕЛЬНЫХ УЧАСТКОВ, В ТОМ ЧИСЛЕ ПРЕДПОЛАГАЕМЫХ К ИЗЪЯТИЮ ДЛЯ ГОСУДАРСТВЕННЫХ НУЖД, ДЛЯ РАЗМЕЩЕНИЯ ЛИНЕЙНОГО ОБЪЕКТА
- 11 - НОМЕРА ПОВОРОТНЫХ ТОЧЕК ГРАНИЦ ФОРМИРУЕМЫХ ЗЕМЕЛЬНЫХ УЧАСТКОВ



Должность	ФИО	Подпись	Дата	260-р/17-ПМТ		
Рук. проекта	Николаев А.			Высвободил земельные участки в границах территории, предназначенной для строительства и размещения объекта «Строительство автодороги по ул. Строительная от ул. Победы до ул. Гожувской с путепроводом через железную дорогу и р. Инсар» в части участка автомобильной дороги ПК 43+00 - ПК 43+00.		
Инженер	Карнеев А.			Материалы по обоснованию проекта межевания территории	Статус	Лист
				ПМТ	1.3	1
Проверил	Николаев А.			Чертеж межевания территории, М 1:2000		

