













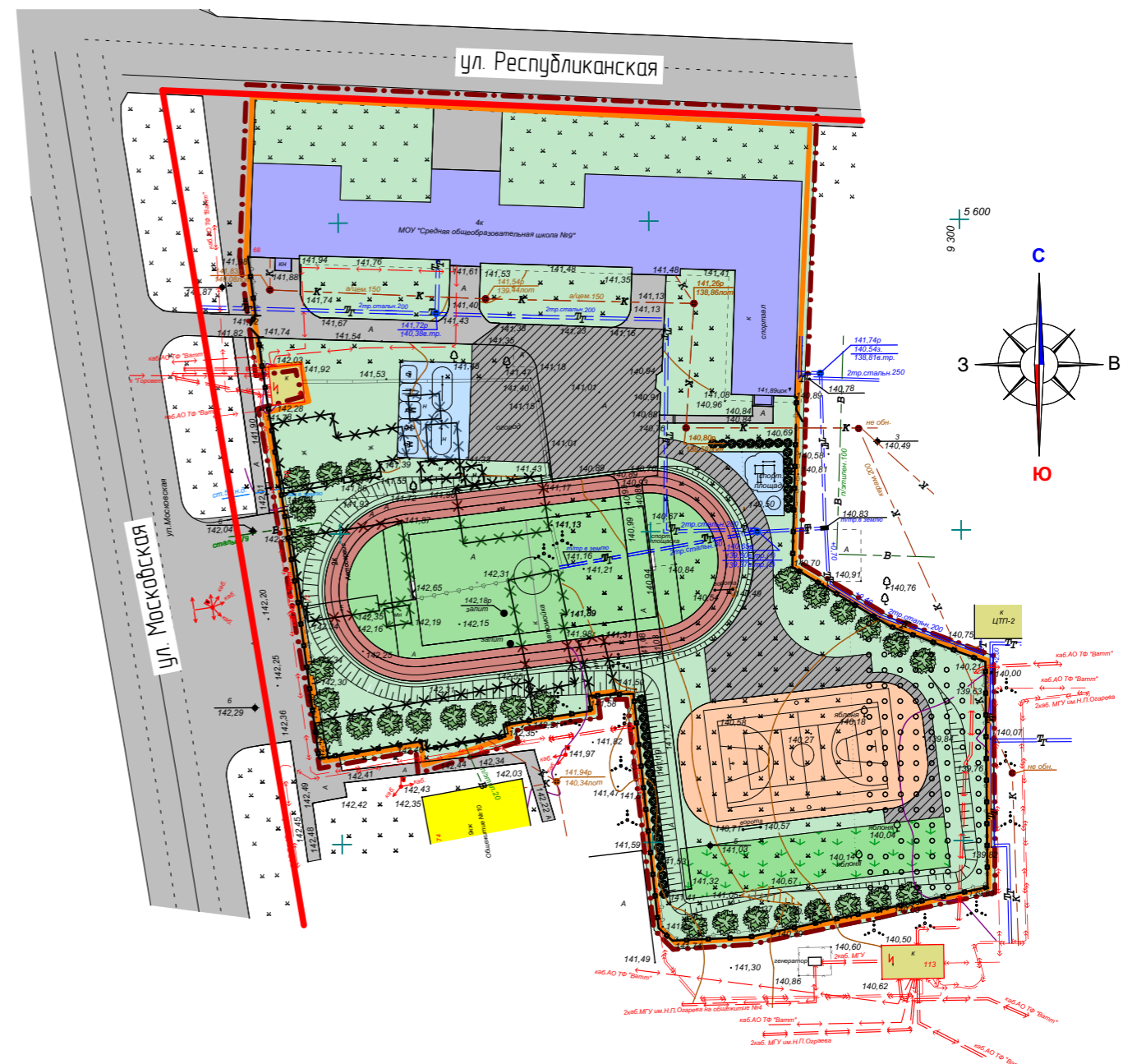




Условные обозначения:	
Границы:	
	- граница территории, в отношении которой осуществляется подготовка проекта планировки
	- граница зоны планируемого размещения объектов капитального строительства местного значения
	- существующие красные линии
Существующие территории:	
	- улично-дорожная сеть
Элементы благоустройства территории	
	- проектируемое асфальтовое покрытие
	- проектируемое ограждение образовательного учреждения
	- мини футбольное поле, размером 22,0 x 46,0 м
	- хоккейный корт с универсальной площадкой
	- площадка общефизической подготовки
	- озелененные территории
Существующие объекты:	
	- существующие нежилые здания и сооружения
	- существующие жилые здания
	- существующее здание МОУ "СОШ №9"
Проектируемые объекты:	
	- здания и сооружения подлежащие сносу



						1-1/17-ПП	ГП
Изм.	Колуч.	Лист	№ док.	Подпись	Дата	ВНЕСЕНИЕ ИЗМЕНЕНИЙ В ДОКУМЕНТАЦИЮ ПО ПЛАНИРОВКЕ ТЕРРИТОРИИ, ОГРАНИЧЕННОЙ УЛИЦАМИ А.НЕВСКОГО, МОСКОВСКАЯ, РЕСПУБЛИКАНСКАЯ, СЕРОВА. г.Саранск, включая проект межевания, в части изменения планировки (проект планировки и проект межевания) территории школы № 9	
Н. контр	Ланкина Ю.А.					Основная часть проекта планировки территории	стадия РП
Инженер	Асташов М.А.					Чертеж планировки территории. Чертеж красных линий М 1:1 000	лист ПП-1
							лист 14
							ООО "Региональный научно-исследовательский центр"